



ATLAS

B

1 - 137

BURNETS


COLONY













ATLAS 13

1-137

BURNET'S  
COLONY



ATLAS  
B.  
1 137  
BURNETS COLONY



al Sur 55° al Este 2900 var

135 1130

Sitio de Tierra

de la pertenencia  
del Ciudadano



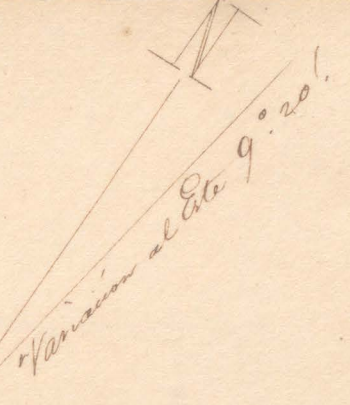
Samuel B. Marshall

al Norte 35° al Este 3069 var

135 1130

al Norte 61° al Este 1413 var

N. P. 3 24  
Title 19-851



al Sur 35° al Este 0136 var

135 1130

135 1130

al Norte 55° al Este 5195 var

	1000	2000	3000
8			
6			
4			
2			
	3	1	2


Arthur Kenic Aguirre







Eng. ju. McLM<sup>o</sup>HB. page 4  
Title vol. 19 page 813.



de Norte 45° de Sur 916 varas

Sitio de Tierra de la pertenencia de Ciudadano

Don William S. Bosch

Fin



N 45° de E 3150 varas

N 45° de E 2400

Arthur Henric Aguirre

	1.000	2.000	3.000
8			
6			
4			
2			
	8	6	4
	2	1	3

8



Al Este 5000 as

Sitio de Tierra de la  
 Pertinencia del Ciudadano  
 W. Popson Burlison  



Al Norte 5000 as

Al Sur 5000 as

N  
 Carrerum 921  
 4

SA S 9"  
 Title 19 p 809

Al Oeste 5000 as



Arthur Henric Agrimenter



35.

S.A.S. 17  
19-825

N

variancia 90° 24' 8"



Al Sur sobre

Al Norte sobre

Al Este sobre

Arthur Kenzie, Agrimensor

	1,000	2,000	3,000
8			
6			
4			
2			
	8 6 4 2	1	2 3







pl. 4. ch. 52 - Title 19. p. 781

al Este 4994. varas 9/10

7

Al norte 5000 varas



N

Varas 9. 20. al Este

Sitio de Tierra

de la pertenencia del Ciudadano

Augustus G. Monroe

*[Signature]*  
Bando

Al Norte 89. 51. al Sur 5000. 2/10

Antonio Benito Aguirre

	1000	2000	3000
8			
6			
4			
2			
	2	2	3





Al Sur 8460 varas

Sitio de Tierra

de la pertenencia  
del Ciudadano

Kinching Odom

*Kinching Odom*

Al Este 4168 varas 7/10

Al Norte 2000 varas

Al Sur 4460 varas

N

Porción 9.º 20.º al Sur

1861.3.  
19-777-

	1000	2000	3000
8			
6			
4			
2			
	8 6 4 2	1	2 3

Arthur Kenic Agrements



9

1872

19-785

N

Parícutin 9.20' al E del

al Norte 5000 varas

al Sur 5000 varas

al Norte 5000 varas

Al Este 5000 varas



Arthur Dennis Agreements

	1000	2000	3000
8			
6			
4			
2			
	2 2 2 2	1	3



N

Monte al Est 9° 20'

al Norte 5000 varas

al Sur 5000 varas

al Monte 5000 varas



Sitio de Tierra

De la pertenencia del Ciudadano

Reuben Phillips

Al Este 5000 varas

Arthur Dennis Agrimentor

	1.000	2.000	3.000
8			
6			
4			
2			
	1	2	3



*Al Este 5000. varas*

*Al Norte 5000. varas*



*Al Sur 5000. varas*

N

*Variación Este 9°. 20'*

19-793

*Al Oeste 5000. varas*

*Arthur Menier Agrimensor*

		1000	2000	3000
8				
6				
4				
2				
	8 6 4 2	1	2	3



12  
Title 19 page 801

Al Este 4000. varas

Al Norte 3070. varas 4/10

Sitio de Tierra de la Fortenencia

Del Ciudadano Mathew Golcher

Al Sur 3070. varas



Fin

Al Oeste 4000. varas

Arthur Henric Aguirre

	1000	2000	3000
8			
6			
4			
2			
	2 6 7 2	1	2 3



13

GAN-15  
19-8057

N

banatum 9.2.10

de este 2500 varas

Cuatro de Sitio de la pertenencia

del Ciudadano de los

Señores ~~Amantes~~  
Benito


Marto W. Dyles

de este 2500 varas

de este 2500 varas

de este 2500 varas

Arthur Dennis Aguirre

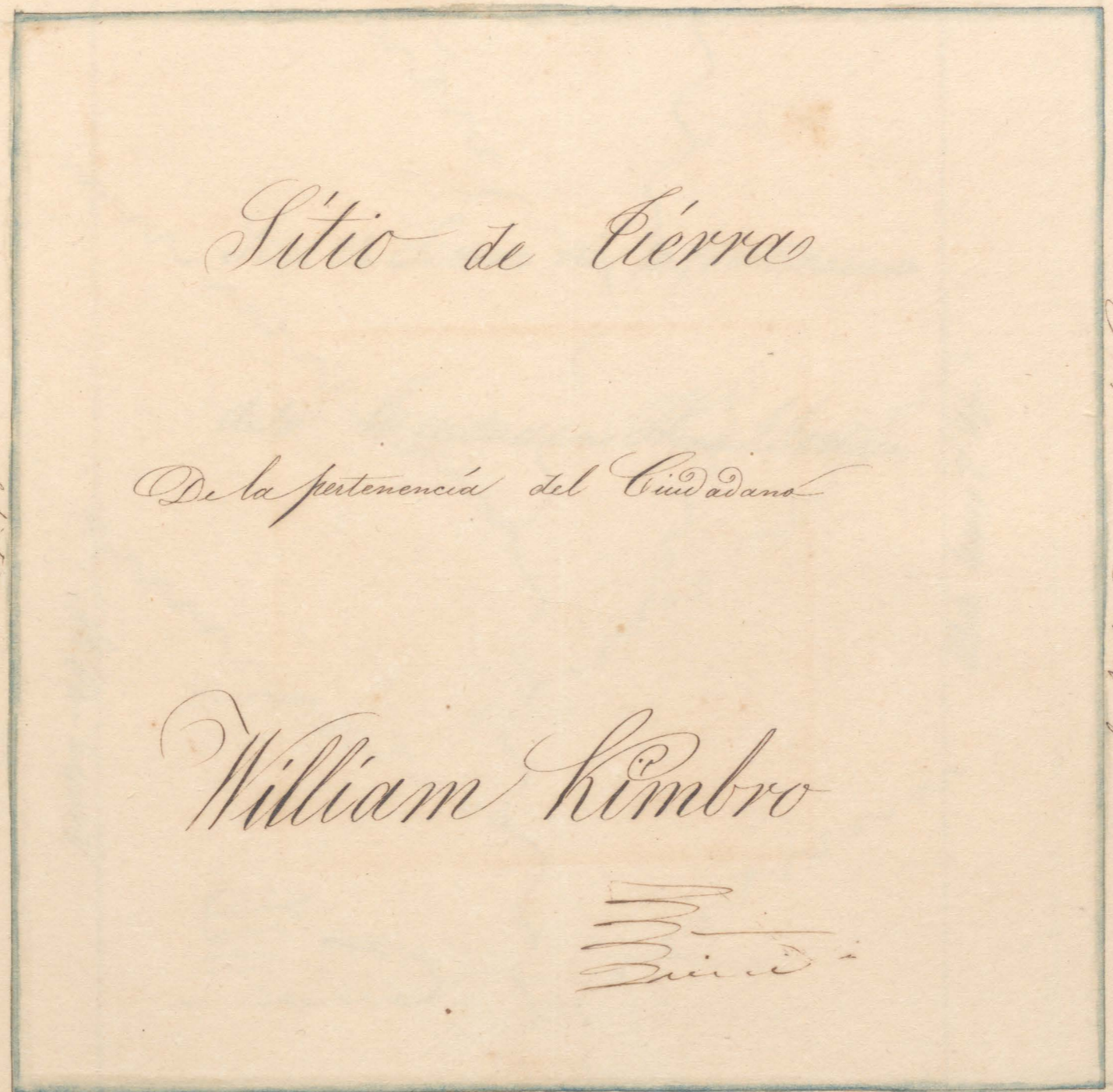




R. & M. 36  
19-773-

al Norte 5005 varas 2/10

al Sur 5000 varas



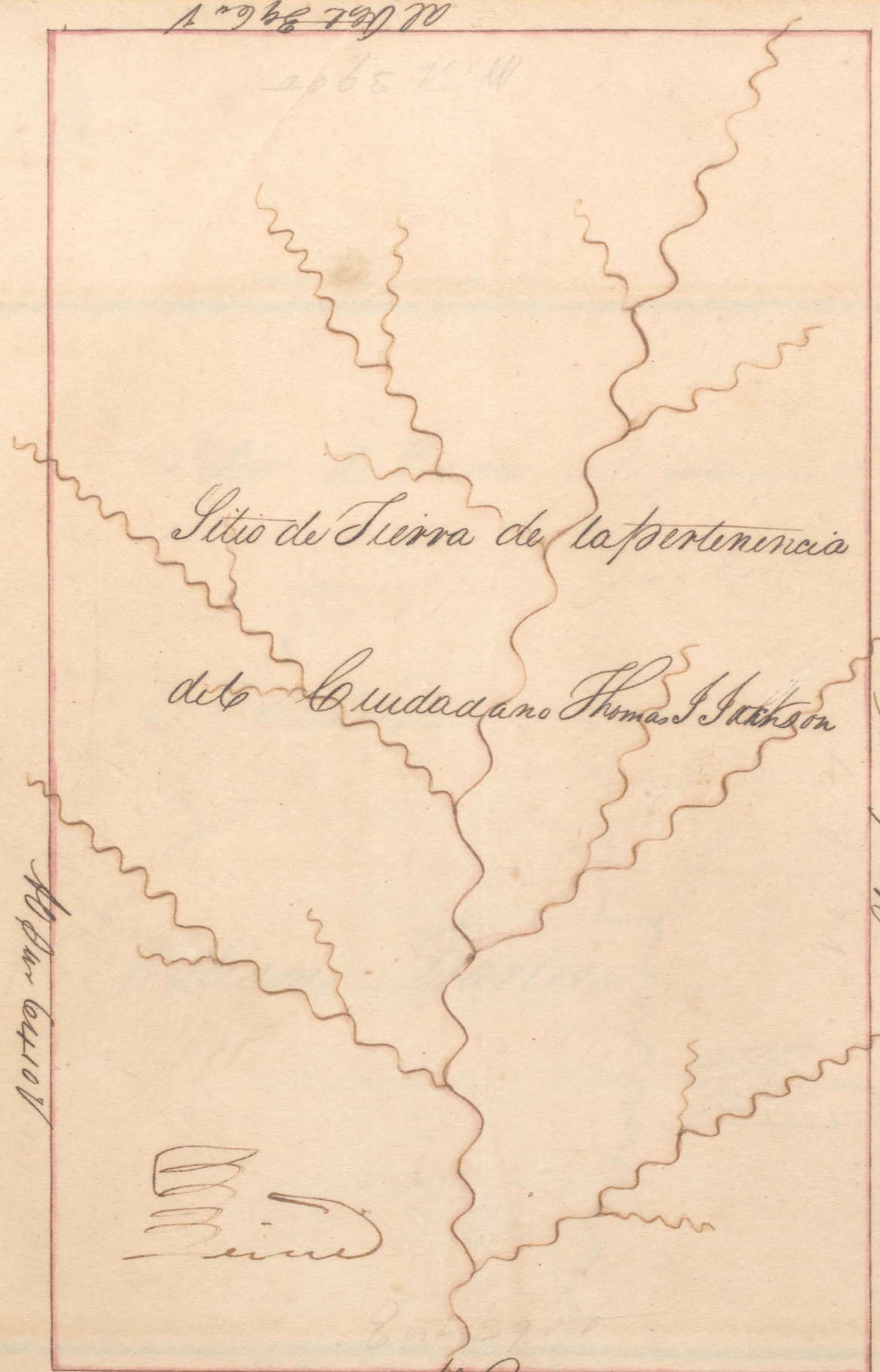
al Norte 5005 varas 2/10

al Este 4992 varas 2/10

	1000	2000	3000
8			
6			
4			
2			
	8	6	4
	2	1	2
			3

Arthur Benitez Aguirre





N

Trucan 9020

19-765

15

Arthur Kemner Agimensor


	1000	2000	3000
8			
6			
4			
2			
	1	2	3



16  
M.M.S. = 26  
19-757.

II

variacion al Elog. 20'



al Sur 5000 varas

al Oeste 5000 varas

al Norte 5000 varas


al Este 5000 varas

	1500	2000	3000
8			
6			
4			
2			
	2	4	2

Arthur Henry Aguirre



17  
GANS  
19-753



Al Est. 270012


Al Norte 231473710

Quarto de Sitio de Sierra  
de la pertenencia del  
Ciudadano ~~Sierra~~  
Jose Nasario Menchaca

Al Sur 231473710

Al Est. 270012

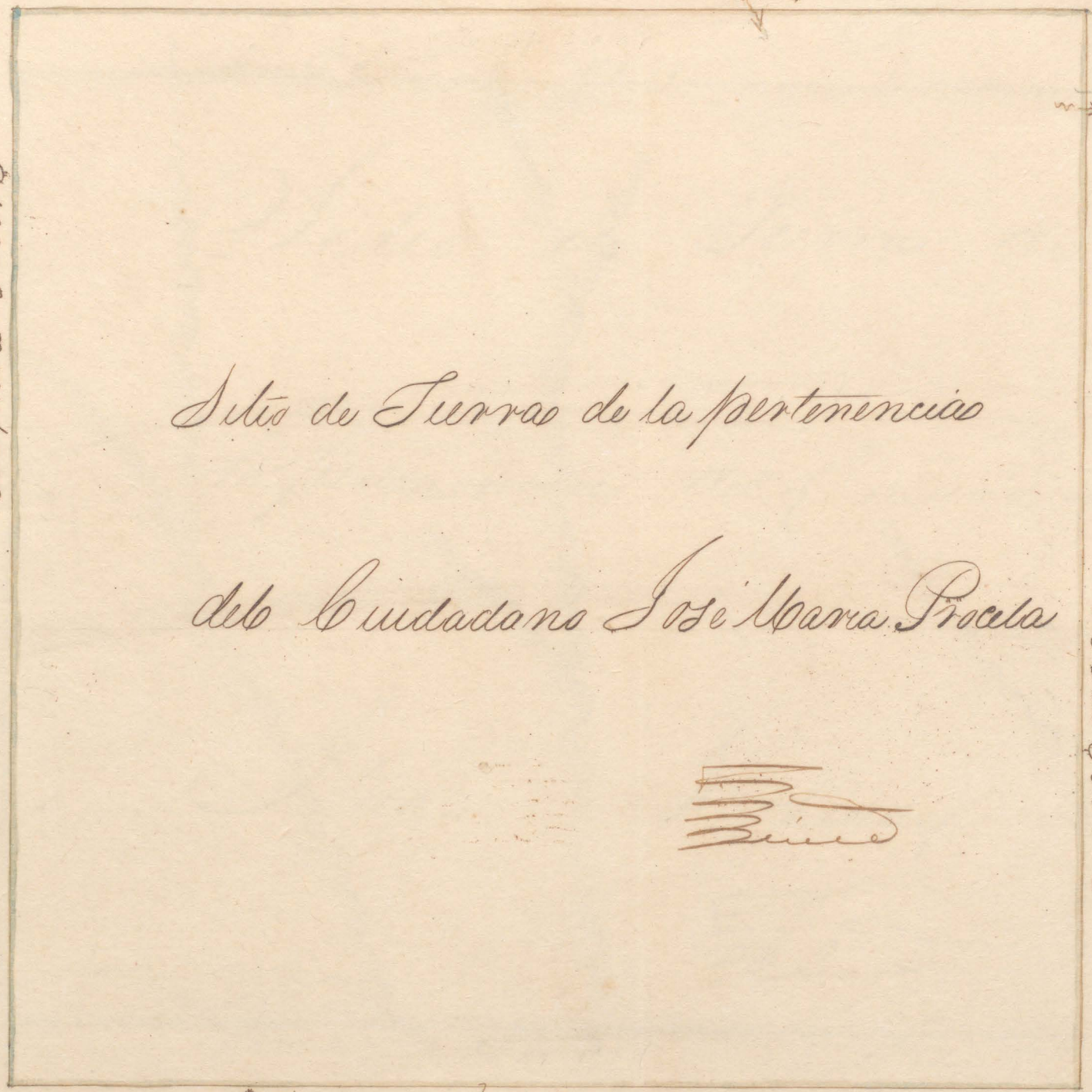
Arthur Benitez Aguirre





*Al Sur 5000 Vs*

*Al Norte 5000 Vs*



*Sitio de Tierras de la pertenencia  
de Ciudadano José María Procelá*


*Procelá*

*Al Sur 5000 Vs*



*Al Sur 5000 Vs*

*Antônio Rómulo Aguirre*





19

19-745

N

Variano 92.5

A Este 5681

5681

Varas

A Norte 4400 Varas



Isaac

Holman  
H. Holman

5681 Varas

A Oeste

	1.000	2.000	3.000
8			
6			
4			
2			
	8	6	4
	2	1	2



40 \$ to be paid  
for Surveying to A. Henric  
for Cartwright  
Hoping

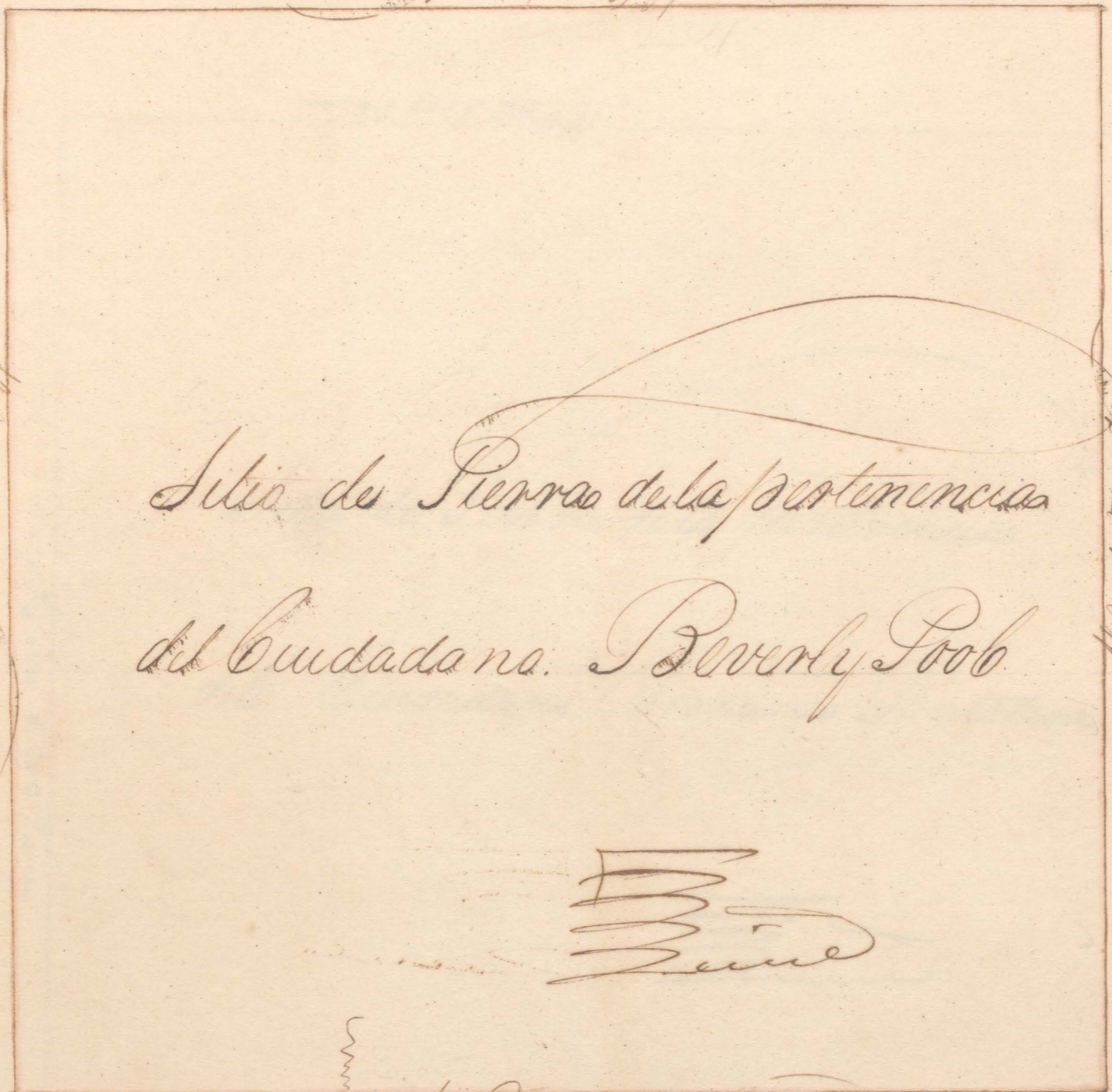
Map No. 28  
19-733

20

Map No. 28  
19-733

Al Norte 5000 Varas

Al Norte 5000 Varas



Al Norte 5000 Varas

A. Henric Agrimensor

	1000	2000	3000
8			
6			
4			
2			
0			
0	1	2	3



21

Al Norte 5000 Varas

R. & ch. 47

Sites de Perras de la pertenencias

del Ciudadano Bernardo Pantaleon

Sein

Al Sur 5000 Varas

Al Norte 5000 Varas

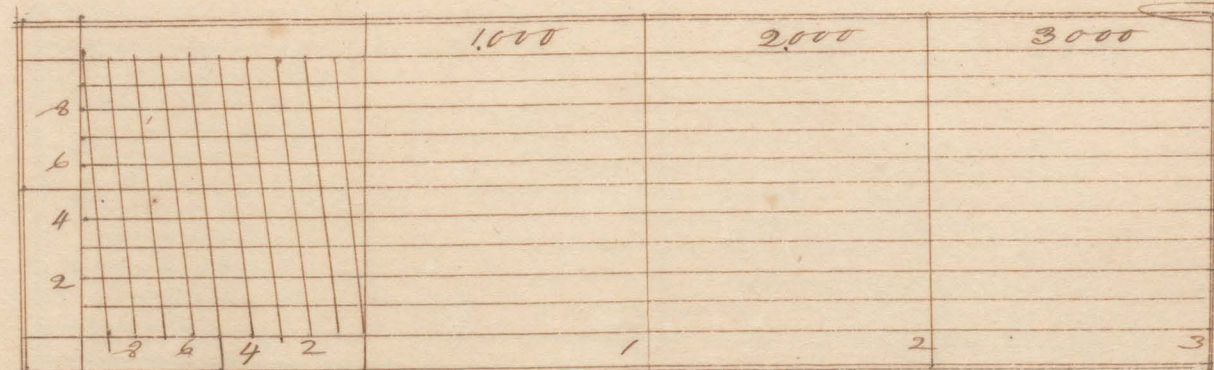
N

Varas 9020

R.S. No. 47  
19-729

Al Este 5000 Varas

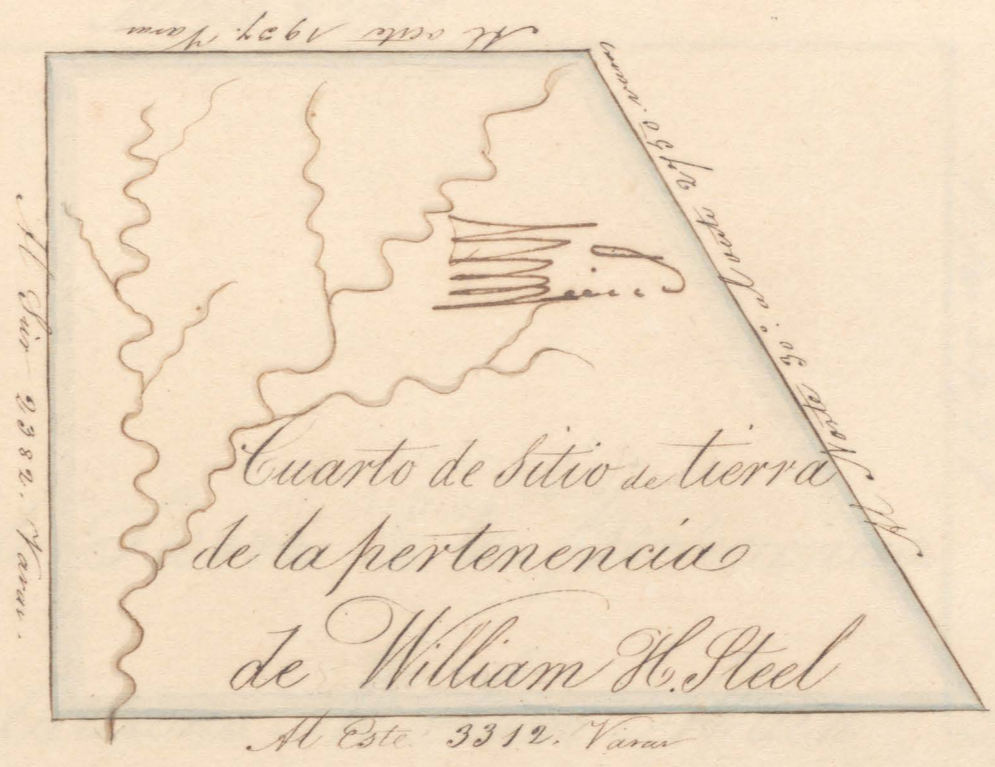
Arthur Bernier Aguirre





T.C. J. page 20  
Title 19 - page 709

Vertical line with a small horizontal bar at the top. To its right, the text "Tercera Ed. 9. 201" is written vertically.



Arthur Kenner Aguirre

1073 R  
77

	1000	2000	3000
8			
6			
4			
2			
	8	1	2
	6		
	4		
	2		
			3



23

Varacion 9020'

19-701

MC 5270'

Al Norte 4500'

Al Sur 2470'

MC 600'

Al Este 2000'

Sitio de Sierra de la pertenencia  
del Ciudadano Micham Main

Sierra

MC 5589'

	1000	2000	3000
8			
6			
4			
2			
	1	2	3

Attesto Benicio Agrimon



T. J. G.  
~~707~~ 39  
19-697

Al 67° 1/2 al C 4200' B

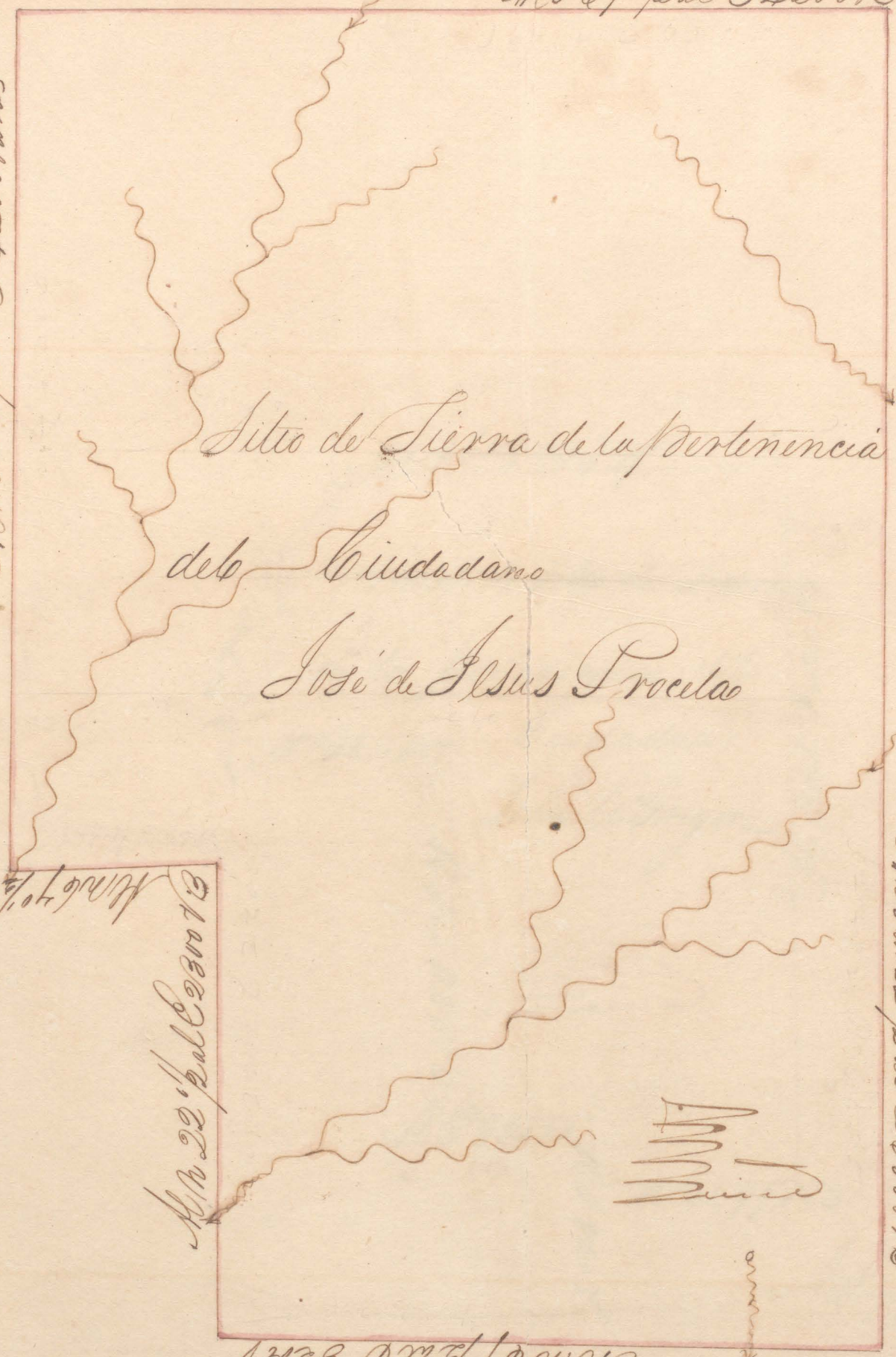
Al 22° 1/2 al C 4200' A

Al 67° 1/2 al C 1100' B

Al 22° 1/2 al C 2200' B

Al 22° 1/2 al C 2200' B

Al 67° 1/2 al C 2200' B



Transecto 9020'

Al 22° 1/2 al C 2200' B



Arthur Kenner Agreements

	1000	2000	3000
8			
6			
4			
2			
	2	1	2

60 7 1/2

76



# 25 To Inca


LB

1933 35


19-685-



Thru 9020'



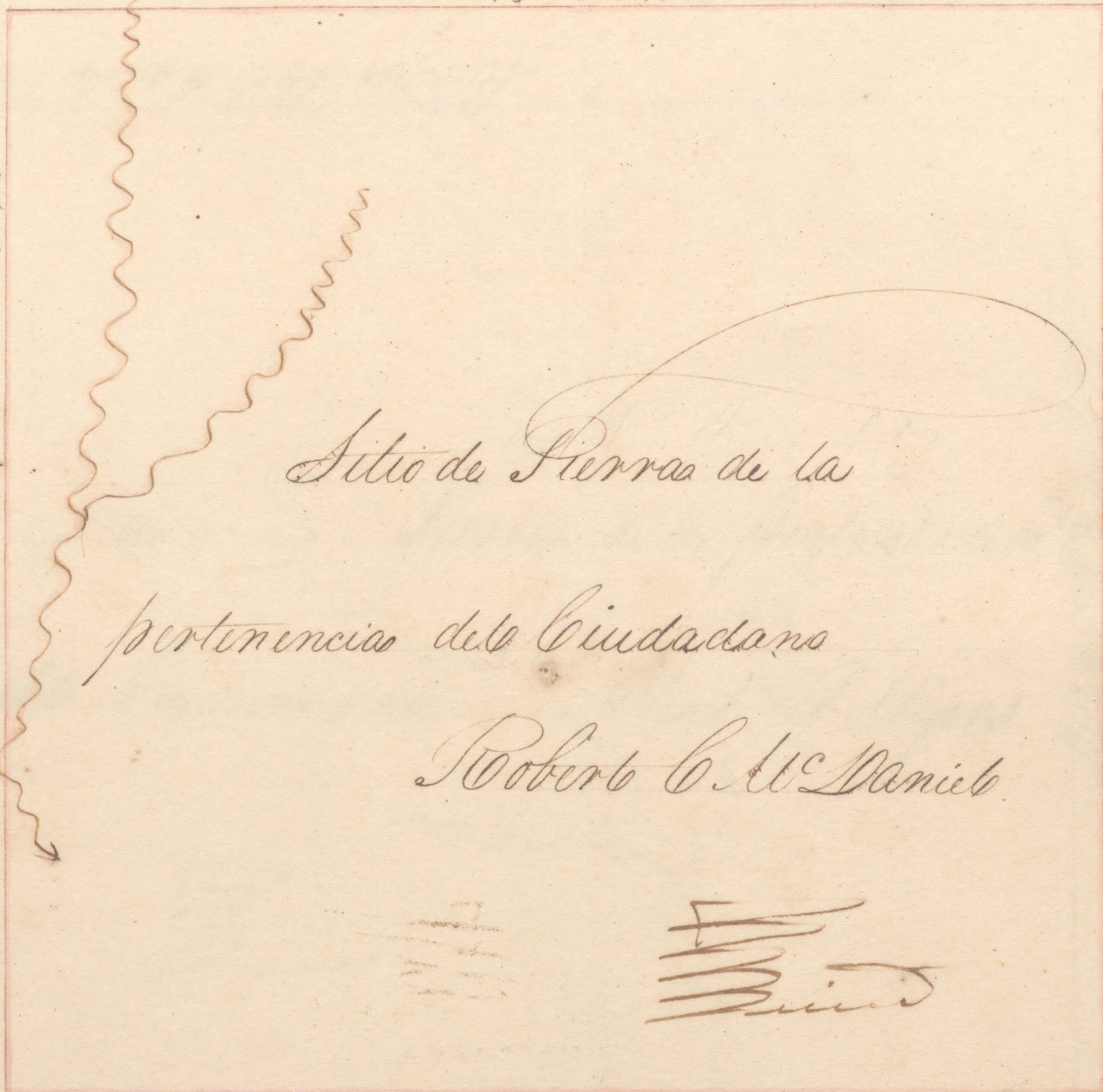
Arthur Gomez Aguirre





West 5000 Varas

North 5000 Varas



North 5000 Varas



Variacion 90 20'

R. J. C. H. C. 16.  
19-10-689

Sitio de Tierras de la

pertenencia de los Ciudadanos

Robert C. McDaniel

McDaniel

West 5000 Varas


Arthur Kenner Aguirre

		1000	2000	3000
8				
6				
4				
2				
	8 6 4 2	1	2	3



27  
WB 3-38  
19-693

Sección 9020



WB 3-38

16

		1.000	2.000	3.000
8				
6				
4				
2				
	8 6 4 2	1	2	3

Arthur Menie Agrimensor



28

J. G. J. 7

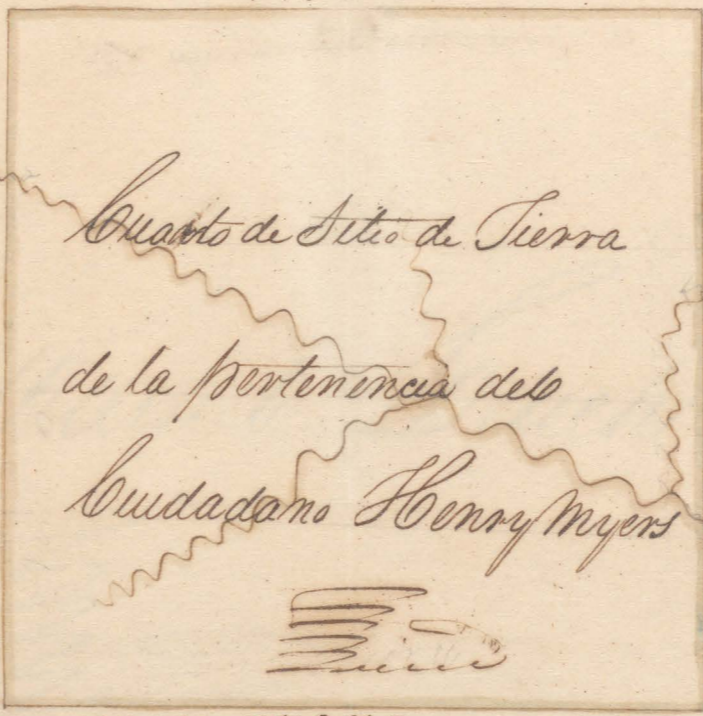
19-613

N

Wagon 9' 20'

Al Cat 2500'

Al Cat 2500'



Al Cat 2500'

Al Cat 2500'

Arthur Henric Agriemensor

	1.000	2.000	3.000
8			
6			
4			
2			
1			
	8 6 4 2		2 3



29

Al Norte 45° al Este 5000 varas

19-843

Plata de Tierra de la


propiedad de la Ciudadana

Pacheco Beach

W. W. W.

Al Norte 45° al Oeste 5000 varas

Al Sur 45° al Oeste 5000 varas



Al Sur 45° al Oeste 5000 varas

Arthur Bonie Agimenter

	1000	2000	3000
8			
6			
4			
2			
	1	2	3



30

U B-3-80  
19-855



Arthur Morris Agimondan

	1000	2000	3000
8			
6			
4			
2			
	8	2	3



Alto 4500' de 5000 varas

Sitio de Tena de la

jurisdiccion de Ciudadano

Michael <sup>(Shigi)</sup> Shures

Shure

de 4500' de 5000 varas

Alto 4500' de 5000 varas

Alto 4500' de 5000 varas

bono 9-20 E

19-863

Arthur Kenic Agrimenter

	1,000	2,000	3,000
8			
6			
4			
2			
	2 6 4 2	1	2 3



al Norte 45° E. 469. P. Al Norte 45° al Este 4591. varas

# Sitio de Tierra

De la pertenencia de la Ciudadana

## Maria Trinidad Sanchez

*[Signature]*


Al Norte 45° al Este 5000. varas

Al Sur 45° al Este 5000. varas

W.B.3. - 82.  
19-897

variacion al Sur 9° 20'

Al Sur 45° al Este 5000. varas



Arthur Comins Agrimen

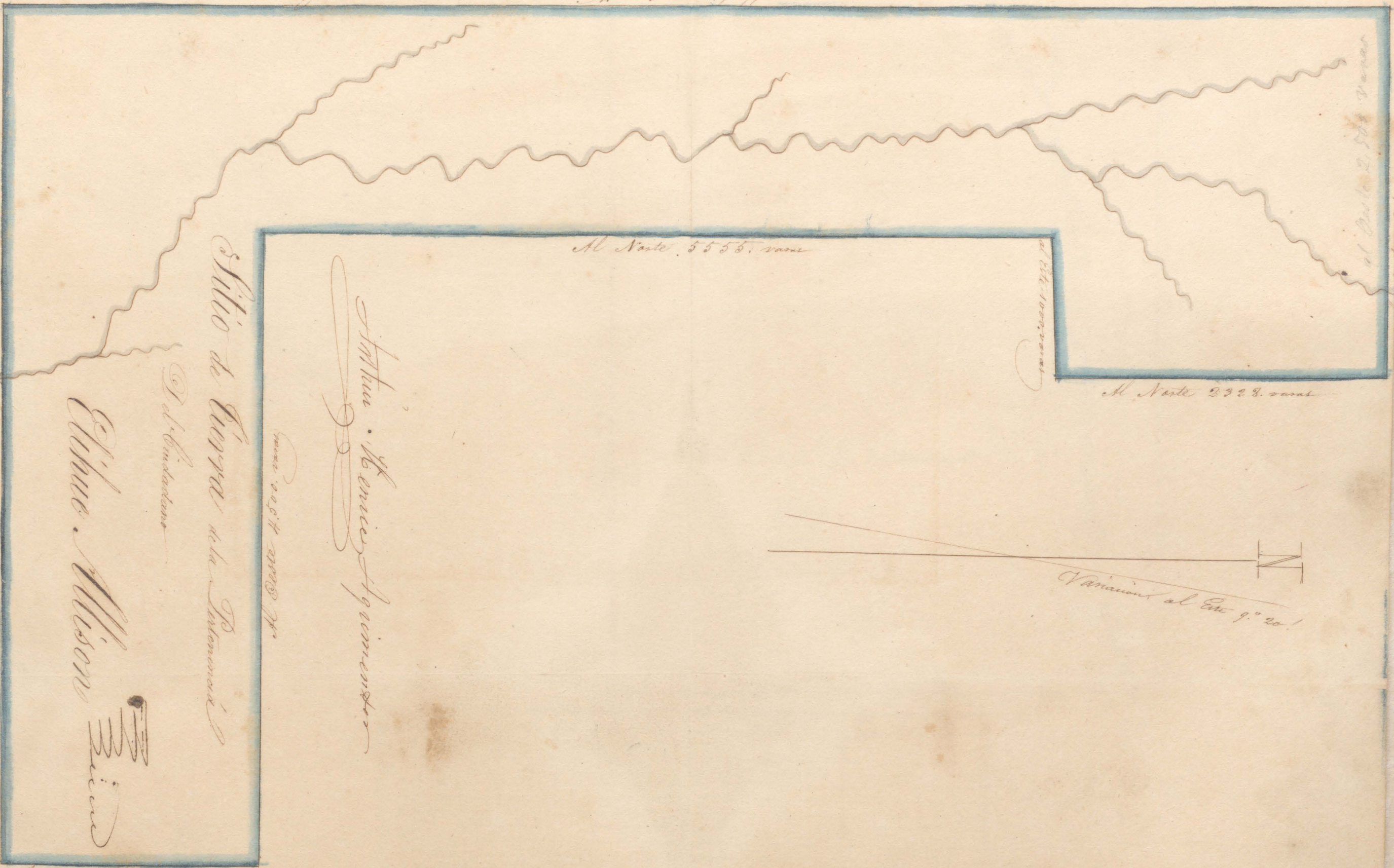


1846

3	2	1	2	4	2	2	2
3000	2000	1000					

Station de la source d'Agumens

Al Norte 9683. varas



al Norte 2500. varas

Al Norte 5555. varas

al Norte 10000. varas

Al Norte 2328. varas

al Este 6025. varas

Sitio de Europa de la Intendencia

Station de la source d'Agumens

Station de la source d'Agumens

Station de la source d'Agumens

al Norte 4500. varas

al Norte 1800. varas





T. 42  
19-919

at 45° N. E. 2770 173  
Sitio de Tierra de la

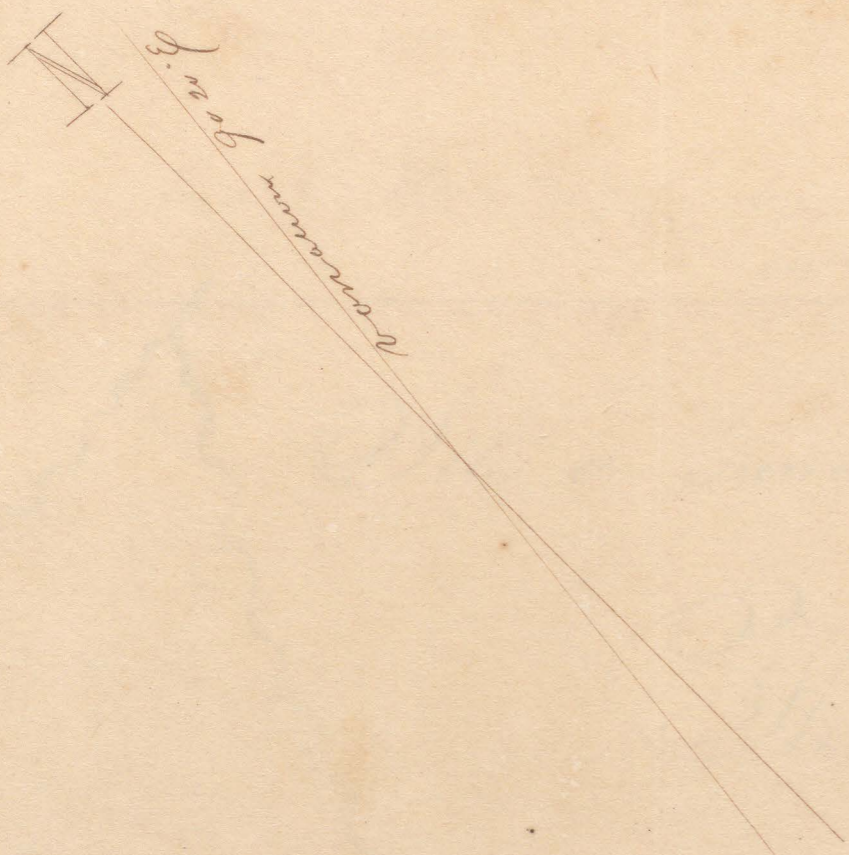
pertinencia de Ciudadano

Isaac Barnett

Land

de 1450 ac E 6000 2/3 21000

de 1450 ac Oeste 6000 2/3 21000



	1000	2000	3000
8			
6			
4			
2			
	8 6 4 2	1	2 3

Arthur Henry Agnew

7/6



35

JWB<sup>40</sup>  
B3-  
19-923

Arthur. Menier. Argemense

Northern 9 2 1/2



North 9398 1/2 m

At

Sitio de Tierra de la pertenencia del Ciudadano

Thomas Chaffin

1895

At Sur 9375

North

at Oeste 2660 1/2 m

at Este 2660 1/2 m

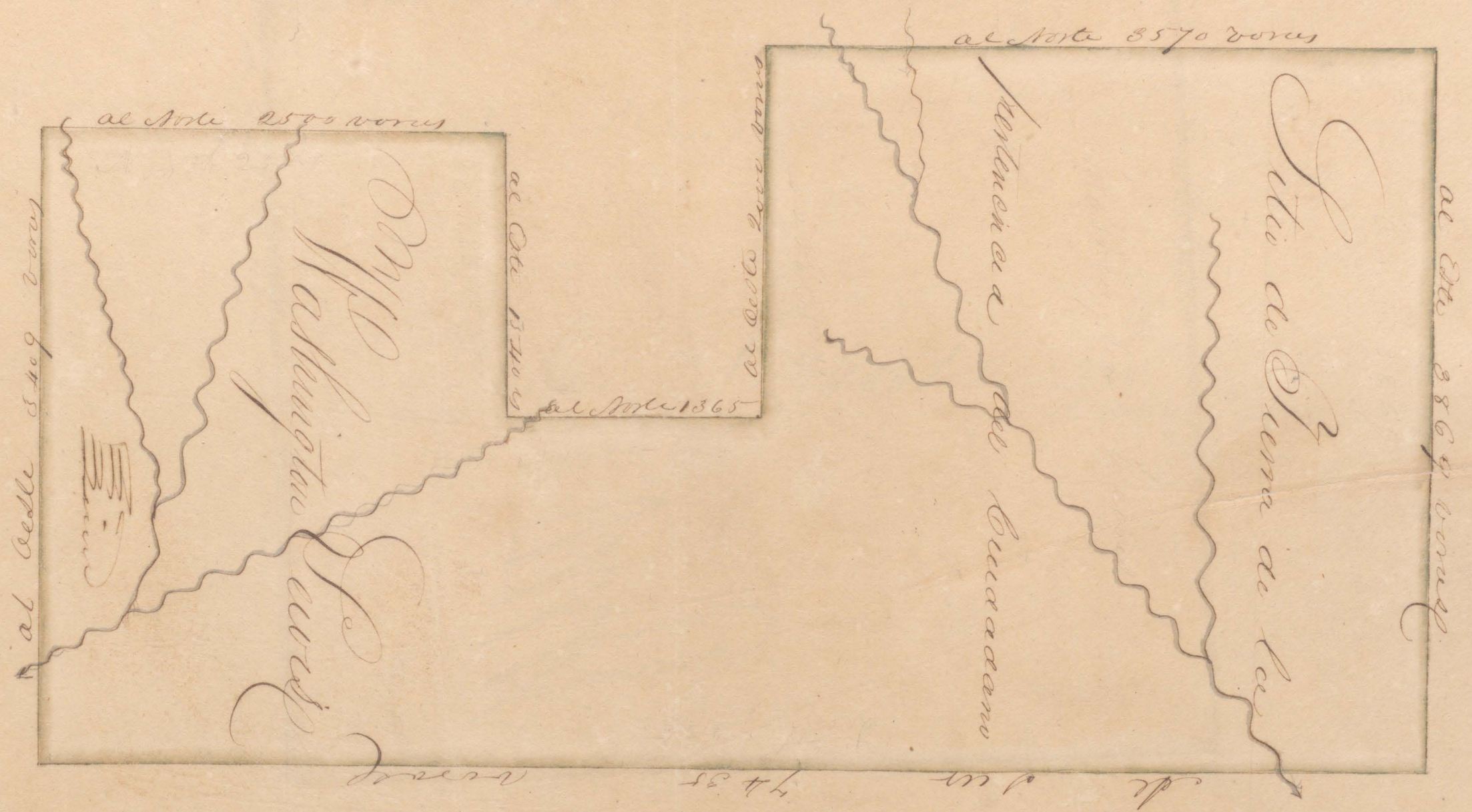
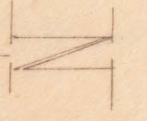
		1000	2000	3000
8				
6				
4				
2				
	3 2 4 2	1	2	3

35



19-835

Longitude No 8



John Thomas Spinnaker

	1000	2000	3000
8			
6			
4			
2			
	2	1	3



37  
S.A.S. 13  
19-839-

Al Sur de Este 50000 varas

Sitio de Tierra de la Pertinencia del

Ciudadano

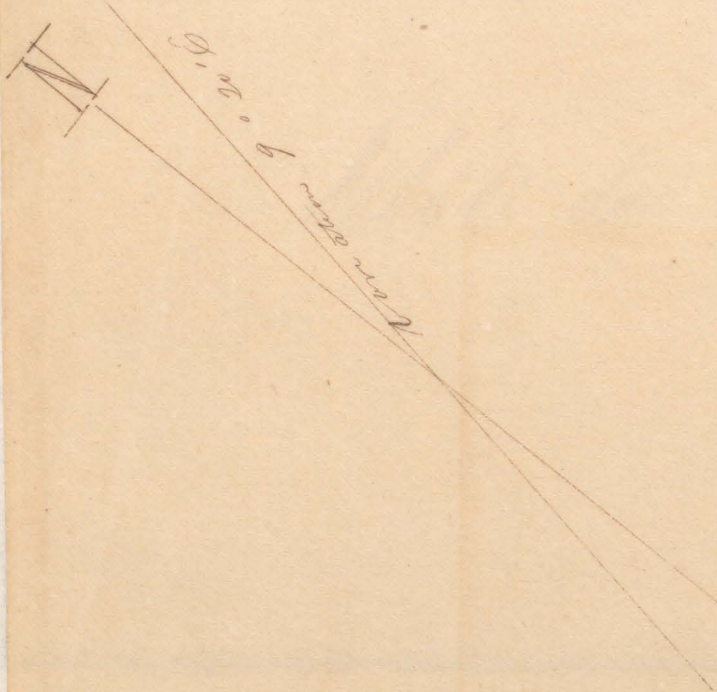
Johm Choate

[Signature]

Al Sur de Este 50000 varas

al N. de E. 50000 varas

al N. de E. 50000 varas



18

28

	1000	2000	3000
8			
6			
4			
2			
	1	2	3

Arthur Bonier Aguirre



38  
JWB-3  
19-741

al Norte 45° al Este 9986. (Vara)

Sitio de Tierra de la pertenencia del Ciudadano  
Peter S. Elliott

*[Signature]*

Al Sur 45° al Oeste 10,018. (Vara)

Arthur Dennis Aguirre

		1,000	2,000	3,000
8				
6				
4				
2				
	8 6 4 2	1	2	3

al Norte 45° al Este 2,300 (Vara)

Las Animas  
No. 10000







W.B.S. 35-50  
19-609

Variacion 9° 20'

Al Norte 35° N. Dist. 1990 Vls

Al Norte 35° N. Dist. 1625 Vls

Litio de Tierra de la pertenencia del Ciudadano

Señor

N. N. 35° N. E. 4100 Vls


James L. Gofette

Al Norte 35° N. Dist. 2490 Vls

Al Sur 35° S. Dist. 2490 Vls


Arthur Kenner Agimensor

Al Norte 35° N. Dist. 2490 Vls





41  
19-637



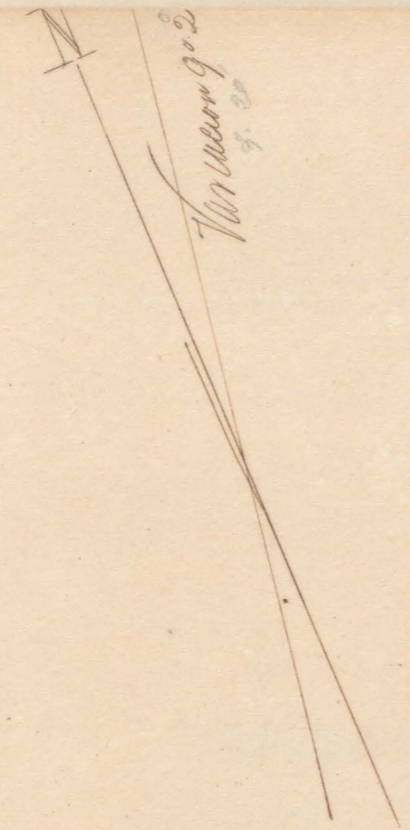
Arthur Kenzie Agrimensor

		1000	2000	3000
8				
6				
4				
2				
	3 6 11 2		2	3



42

Strata 83  
19-633.



At North 24° 30' East 2600 9/10

12430 6 2600 9/10

At North 68° 30' West 9612 Varra

105.30 6 9612

Site de Sierra de la pertenencia del Ciudadano

James McCune

*[Signature]*

At North 24° 30' West 2600 9/10

12430 6 2600 9/10

At North 68° 30' West 9612 Varra

At North 68° 30' West 9612 Varra

Arthur Kenzie Agrimensur

	1000	2000	3000
8			
6			
4			
2			
	1	2	3
8	5	4	2



43 \$20 Survey

J.S.S-52  
19-649.

N

Varacion 9.20'

Al Cost 2800 Varas

Al Cost 2800 Varas

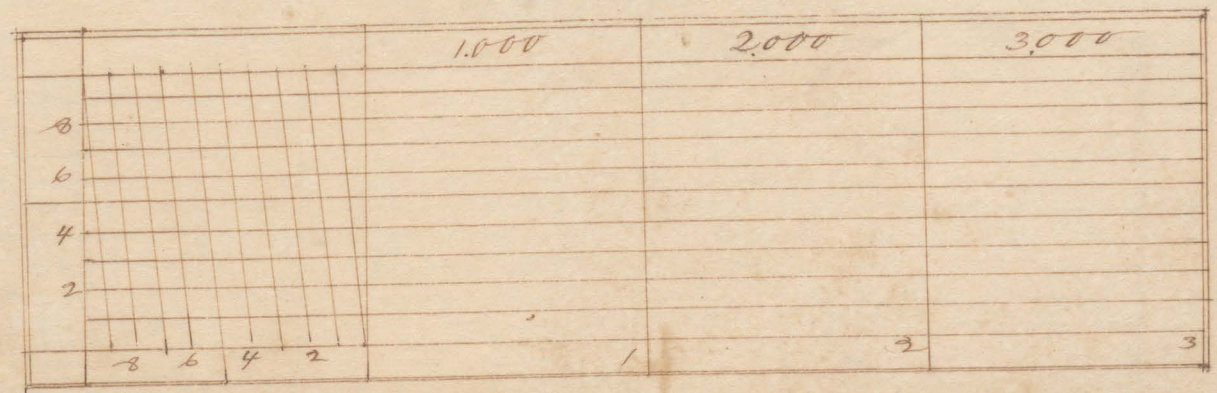
Al Cost 2800 Varas

Quarto de  
Sitio de Tierra  
de la pertenencia de la  
Ciudadano  
John W. Bryon



Al Cost 2800 Varas

Arthur Kenner Agreimenter





Mc 2500's

18-3-39  
18-457

Mc 2470's

Mc 2780's



Mc 600's

Mc 1910's

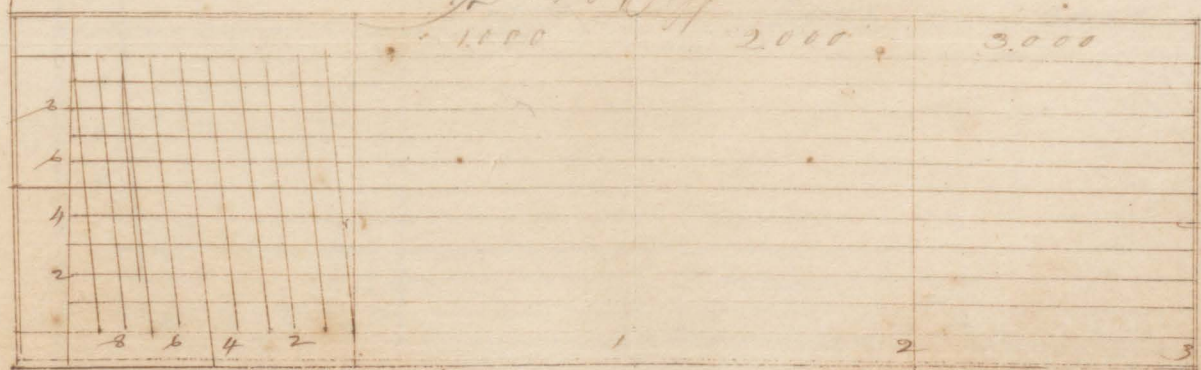
Mc 850's

Sitio de Tierra de la pertenencia  
Del Ciudadano Eli S Bowen

Mc 3280's

*[Handwritten signature]*

Mc 2000's



Arthur Hennis Agrimensor



45

1839  
18 page 453

V

Jan 20 9:20'

N. Est 2500 fms

Quarto de Sitio de La  
 Zelenencia del Ciudadano  
 Taylor S. Barnes

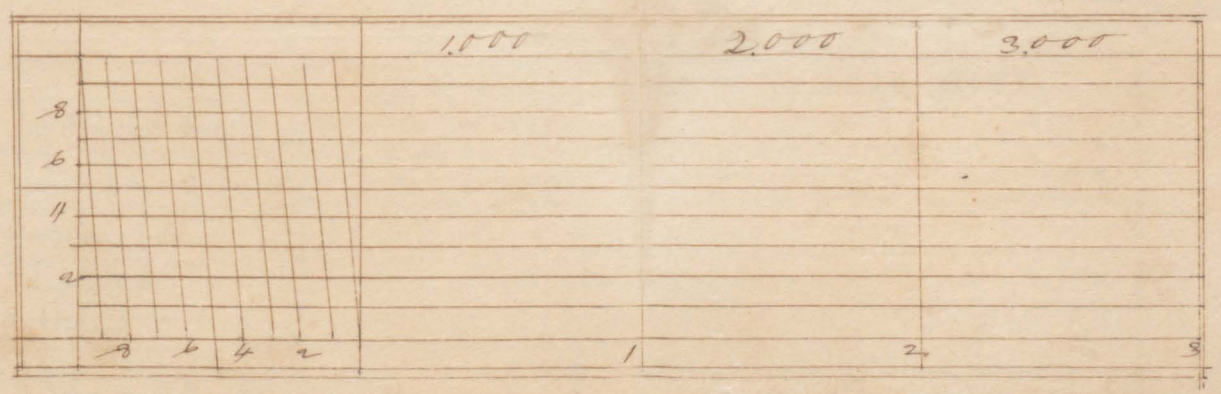
*[Signature]*

N. O. 2500 fms

N. Est 2500 fms


N. O. 2500 fms

*Arthur Penier Agrimensor*





46  
J. G. de 40  
18 - p 445



Al Sur 65 1/2 N E 21 9090 Varas

Al N 24 1/2 N E 2750 Varas


Al Sur 24 1/2 N E 2750 Varas

Sitio de Puntas de la pertenencia del Ciudadano George May

Finis

Al N 65 1/2 N E 2750 Varas

Arthur Henric Agimenter





1850  
1986  
1867

N

Varacion 9020

R & Mc 49  
18-529

1000000

1000000

Sitio de Sierra de la pertenencia  
del Ciudadano George Anding

Sierra

1000000

Arthur Henning Arimontor

		1000	2000	3000
8				
6				
4				
2				
	8 6 4 2		2	3



48  
R & M 48  
19-557.


Norte 52° N E 4988 Varas 2/10

R. & M. 48

Norte 21° N E 5000 Varas

Norte 28° N E 5000 Varas

Tan alon 9° 22'



Sitio de Tierra de la pertenencia

del Ciudadano John Schritchfield

Norte 21° N E 5000 Varas

Arthur Hemic Aguirre

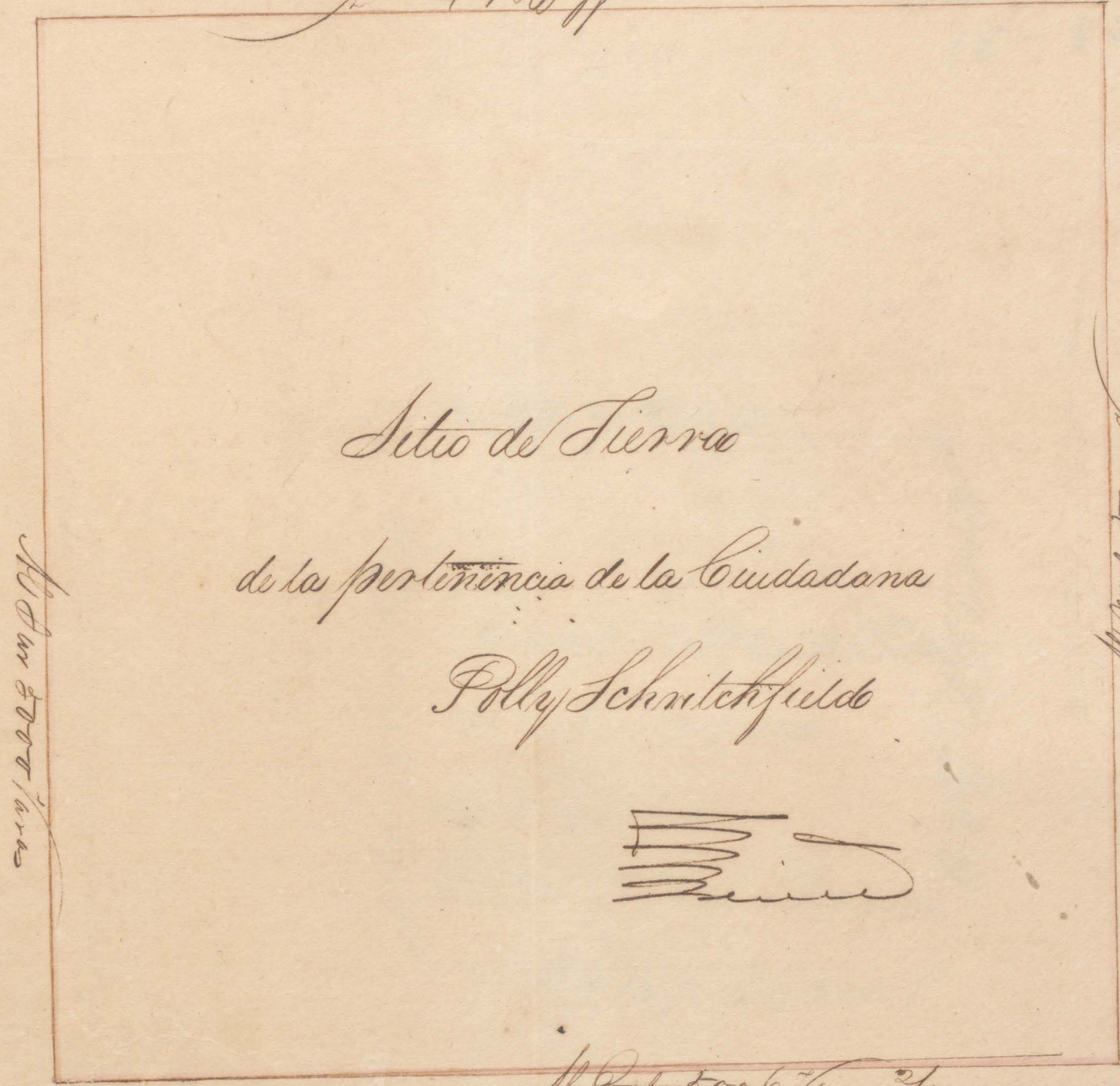
		1000	2000	3000
8				
6				
4				
2				
	2	6	4	2
			1	2
				3



19-561

49

*Al Norte 5000 Varas*



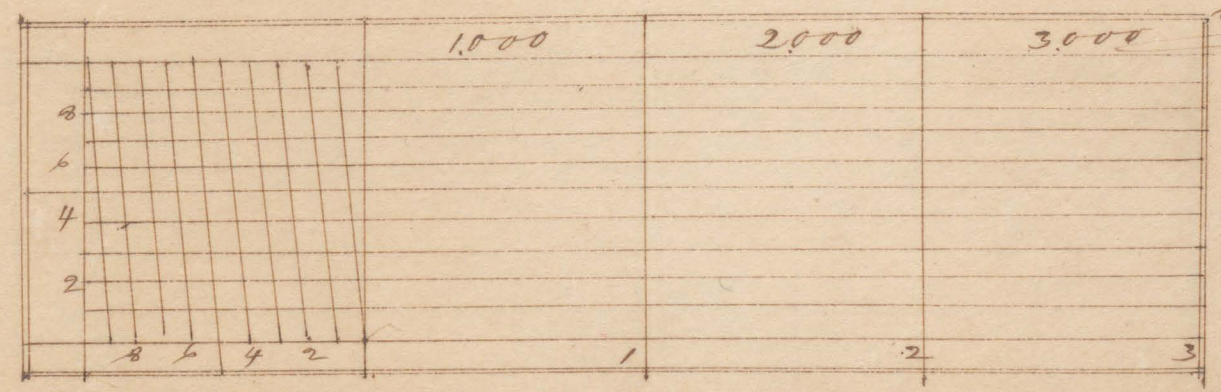
*Al Sur 5000 Varas*

*Al Norte 5000 Varas*

N

*Varas 90 20'*

*Al Sur 5006 Varas 2/10*



*Antonio Ramirez Aguirre*




Instr. de 56  
18-525

7<sup>o</sup> 20'  
Tarea con 902



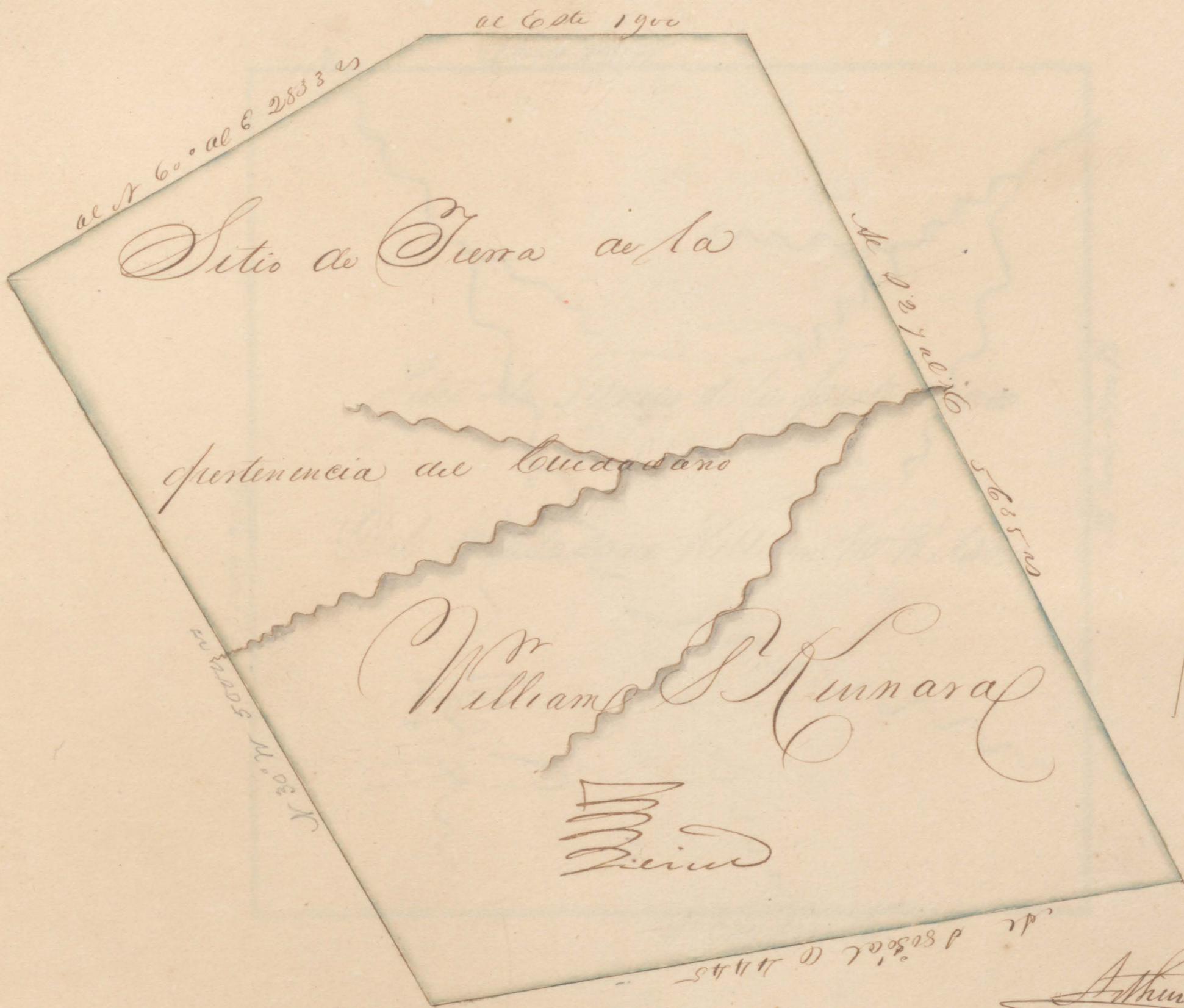
Arthur Benitez Agremondo





51

Memoria 13-34  
19-545



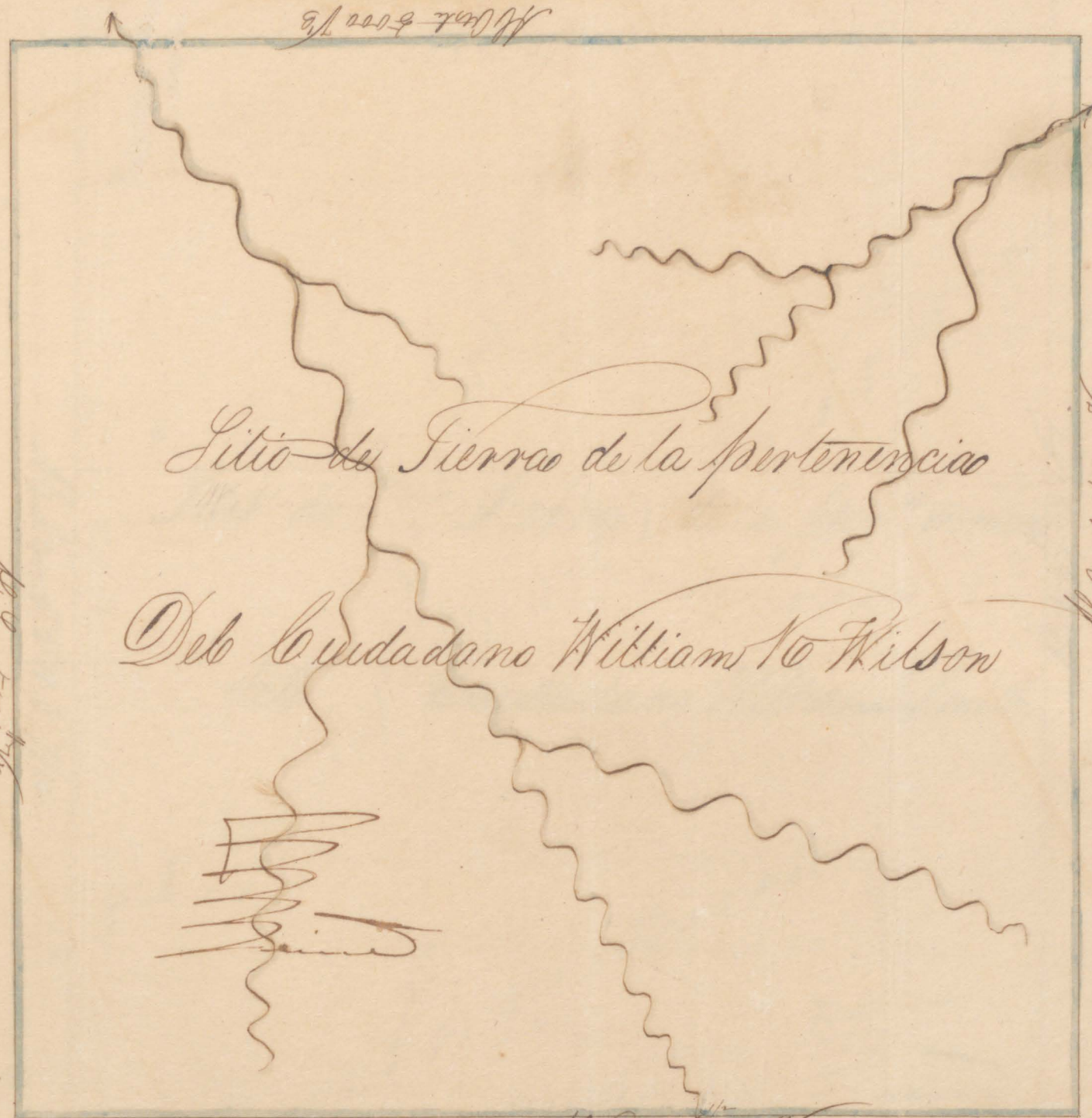
de 1850 al 24/4/45

Arthur Benier Agreement

	1000	2000	3000
8			
6			
4			
2			
	3	1	2



59  
19-549



Al Sur 5000 V.B.

Al Norte 5000 V.B.

Al Este 5000 V.B.

N

William 9020


		1500	2000	3000
8				
4				
4				
2				
	3 6 4 2		2	5

Arthur Homico Agrimensor



53

19-573



N. 4530

N. 4530

N


Tunacungo

Arthur Venier Agromensur

		1000	2000	3000
8				
6				
4				
2				
	8 6 4 2	1	2	3



Copy 2. N. W. R. 3-16.  
Title File 19p 569.



Alm 35° 31' N E 373313

Alm 54° 30' N E 1674713

Quarto de Sitio de Sierra de la pertenencia  
de Ciudadano Zacarías S. Thomas

Alm 34° 30' N E 1605713

Alm 33° 30' N E 33337

Arthur Benitez Aguirre

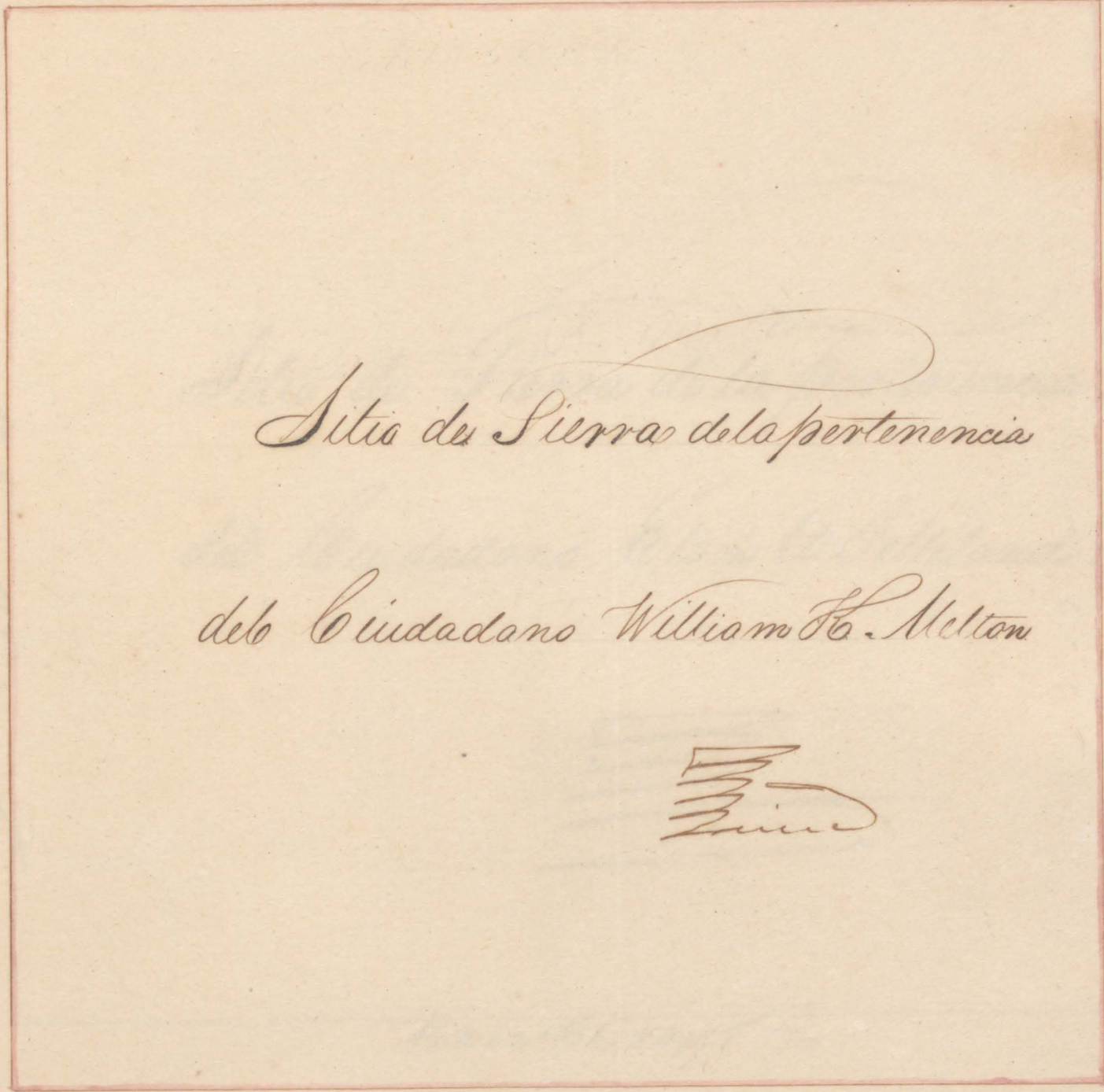
		1000	2000	3000
8				
6				
4				
2				
	8 6 4 2	1	2	3

N. R. 3/16



Al Cat 3000 VB

Al Mont 3000 VB



Eng. p. R8 NS 55  
Tille fle 19-p 585

Sitio de Sierra de la pertenencia  
del Ciudadano William H. Melton

W. H. Melton

Al Cat 4994 VB 640

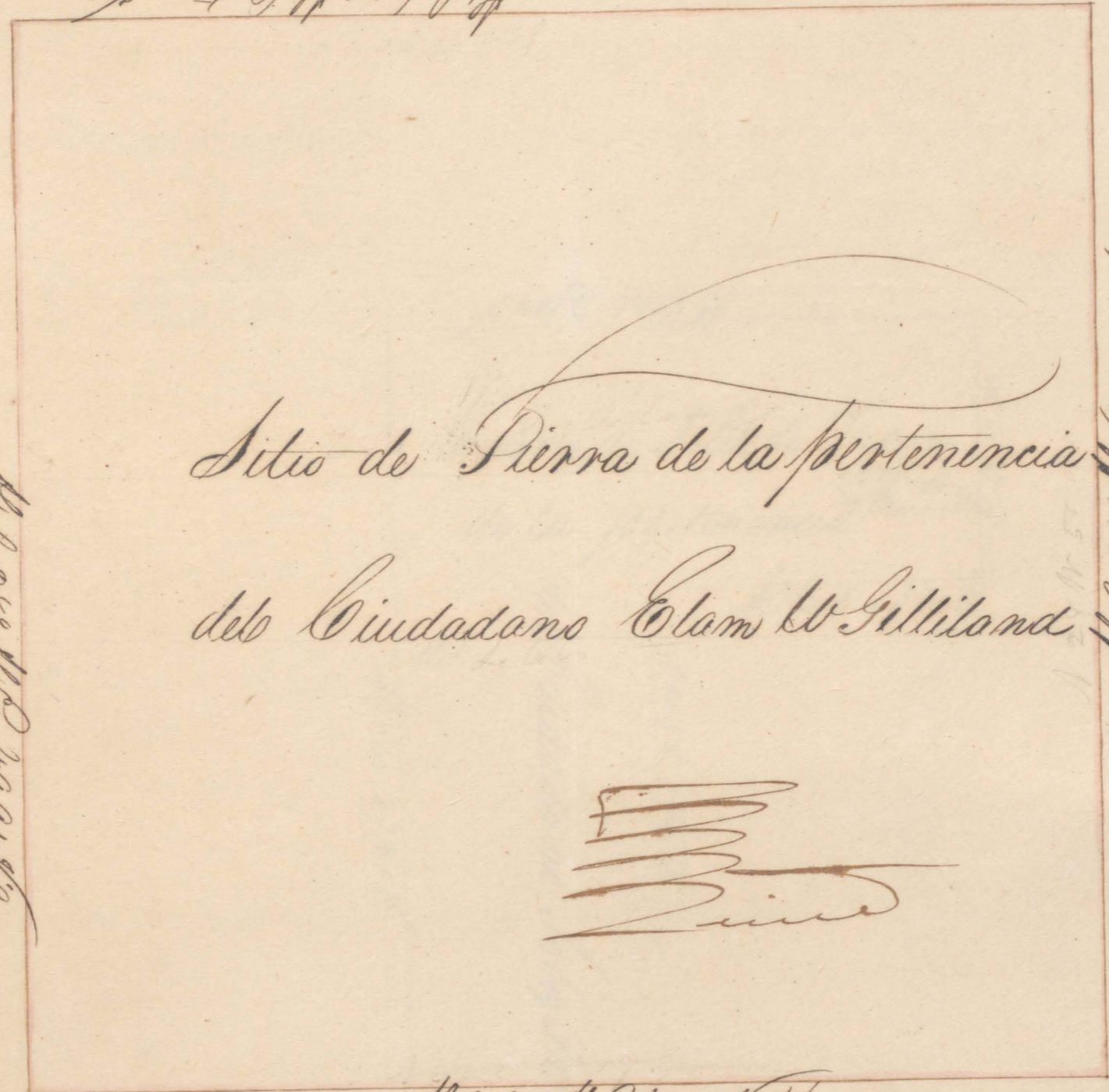
Arthur Homic Aguirre

	1.000	2.000	3.000
8			
6			
4			
2			
	1	2	3



W. 62° N. 60 5000 V

W. 28° N. 60 4991 V



W. 28° N. 60 5000 V

W. 28° N. 60 5000 V

R. B. Mc-91  
19-595

W. 62° N. 60 5000 V 12/10

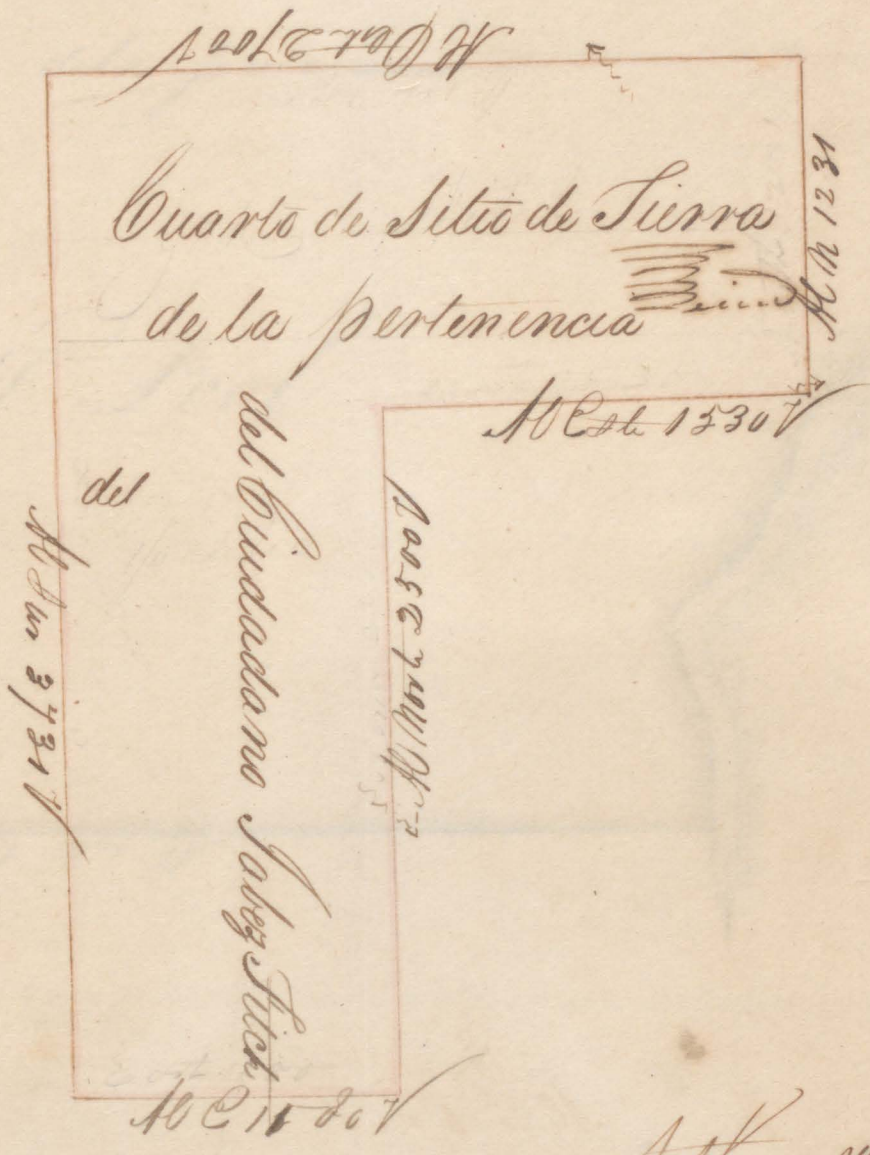
Arthur Vesnic Aguirre

	1,000	2,000	3,000
8			
6			
4			
2			
	8 6 4 2	1	2 3



1933  
19-60

Varucon 9020



Arthur Benier Agreimenter


	1,000	2,000	3,000
8			
6			
4			
2			
	2	2	3







W.B. 86.  
19-1007



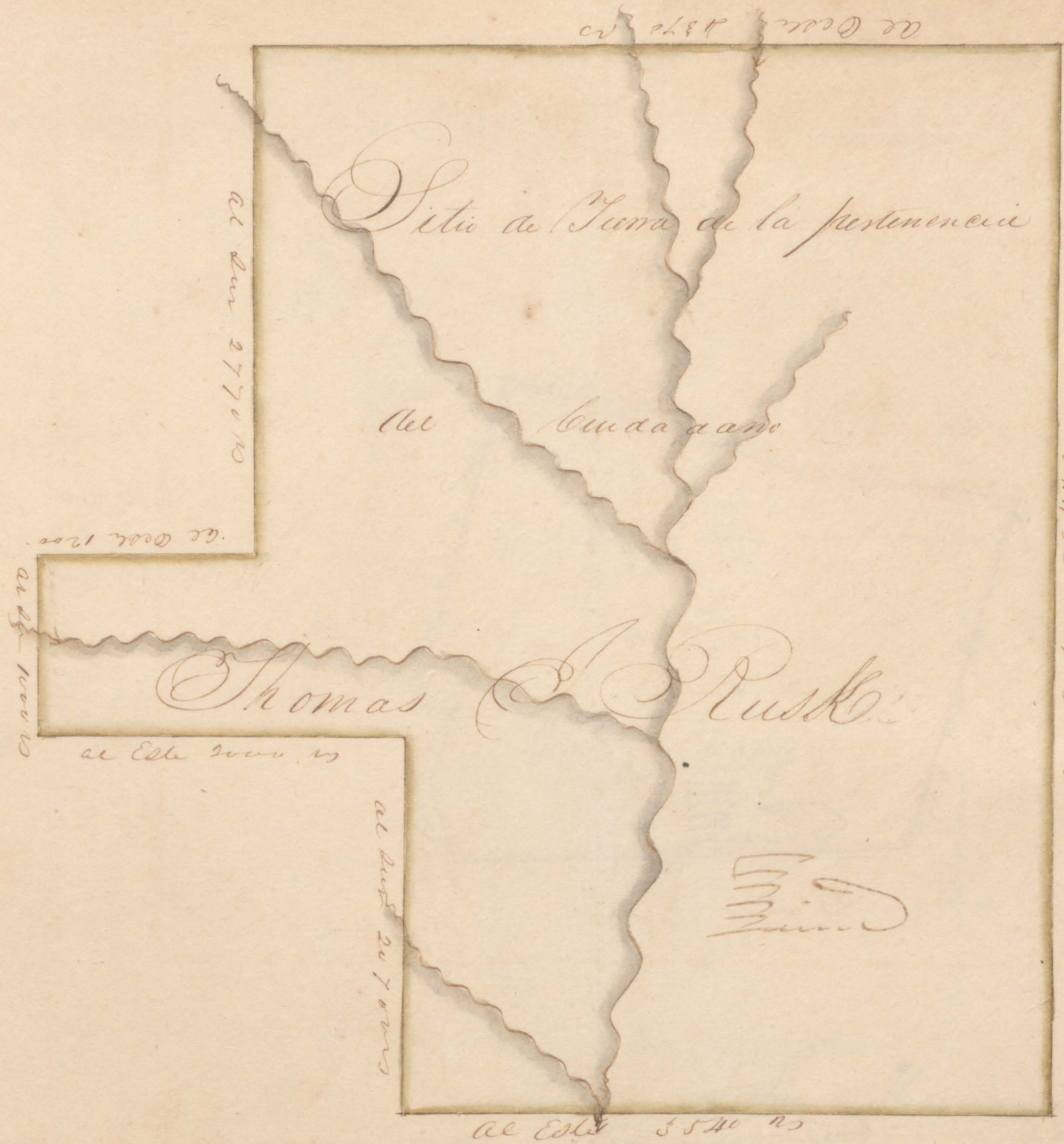
Al Este 5000 varas

	1000	2000	3000
8			
6			
4			
2			
	2 6 4 2	1	2 3

Arthur Kenic Agrements



10  
1015-99  
10/25/99



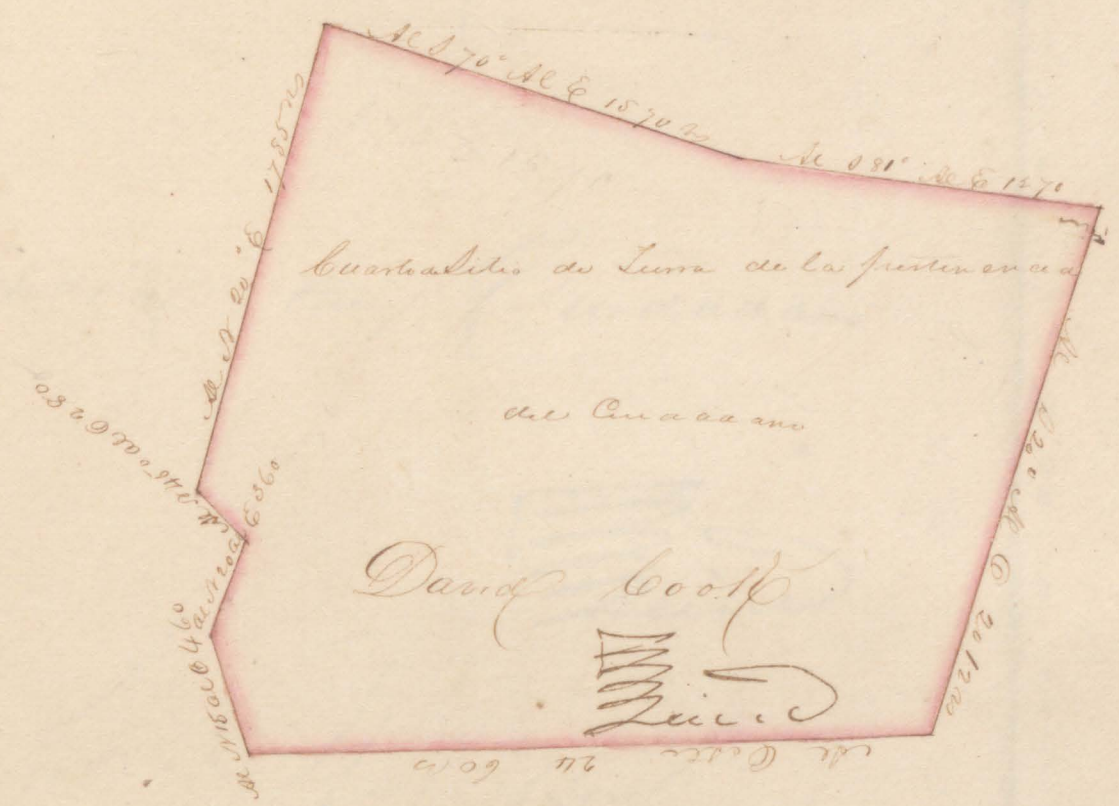
	1000	2000	3000
8			
6			
4			
2			
0			
	2 3 6 4	1	2 3

Arthur H. Aguirre



66  
T.G.I. 21  
19-1019

II  
L. 1019



Arthur Menio Agrimensor

	1000	2000	3000
8			
6			
4			
2			
	8	1	2
	6		
	4		
	2		
			3

David Cook has got his part



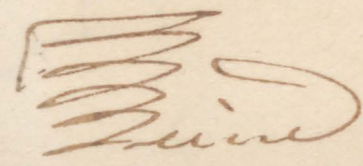
62  
WB3-81  
19-1023

De Norte al Sur

Dilio a Tusa de la


Pertenencia de Ciudadano

Jarvis Polertson



De Norte al Sur

De Norte al Sur



De Norte al Sur

Arthur Henric Agriemester

	1000	2000	3000
8			
6			
4			
2			
	8 6 4 2	1	2 3







Al N 45° al E 5000 varas

Sitio De Tierra de la

pertenencia De Ciudadano

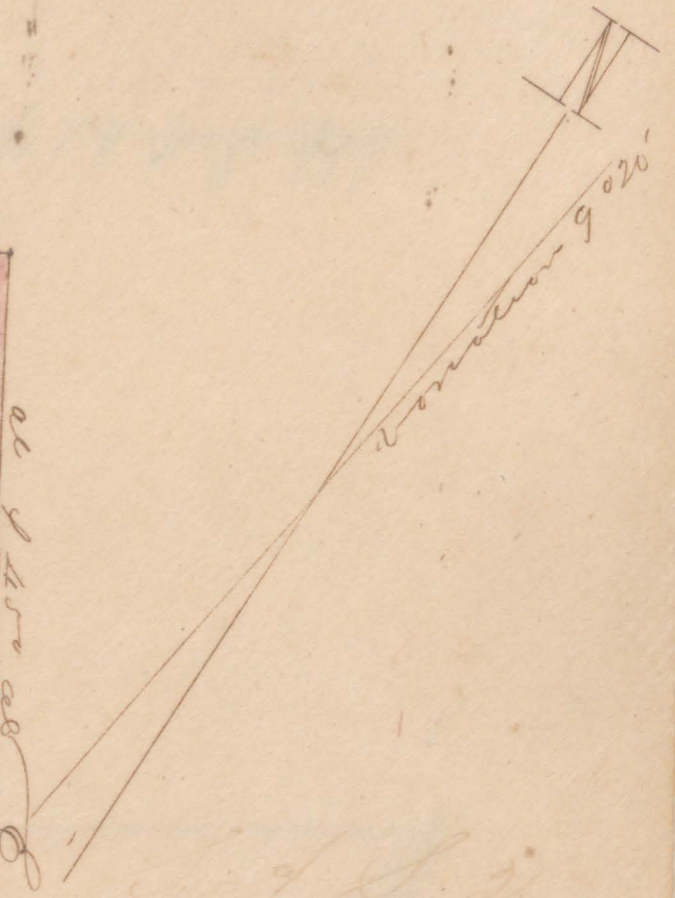
Enocho P. Rico

*[Signature]*

Al N 45° al E 5000 varas

Al N 45° al E 5000 varas

Al N 45° al E 5000 varas



19-page 995


Arthur Honie Agromentor

	1000	2000	3000
8			
6			
4			
2			
	4 6 4 2	1	2 3



July 19 - page 999

Donation 912018

Quarto de Selo de la pertenencia del Ciudadano  
 James F. Timmons 

at Aug 12 1888

at 1888

at 1888

Arthur Henric Aguirre

	1000	2000	3000
8			
6			
4			
2			
	1	2	3



S.A.S-10  
19-1003.

de este sitio  
 Sitio de Tierras de la  
 pertenencia del Ciudadano  
 Robert P. Millard  
 de este sitio  
 al Este 5000 varas

N



Paralelo 9000' E

Arthur Menier Agimensor

	1500	2000	3000
8			
6			
4			
2			
	2 2 4 2	1	2 3



1885-81  
-L86-61




Arthur Menier Aguirre

		1.000	2.000	3.000
8				
6				
4				
2				
	8 6 4 2	1	2	3



Book 3 - 23  
File 19 page 975



Arthur Hemic Agrometer

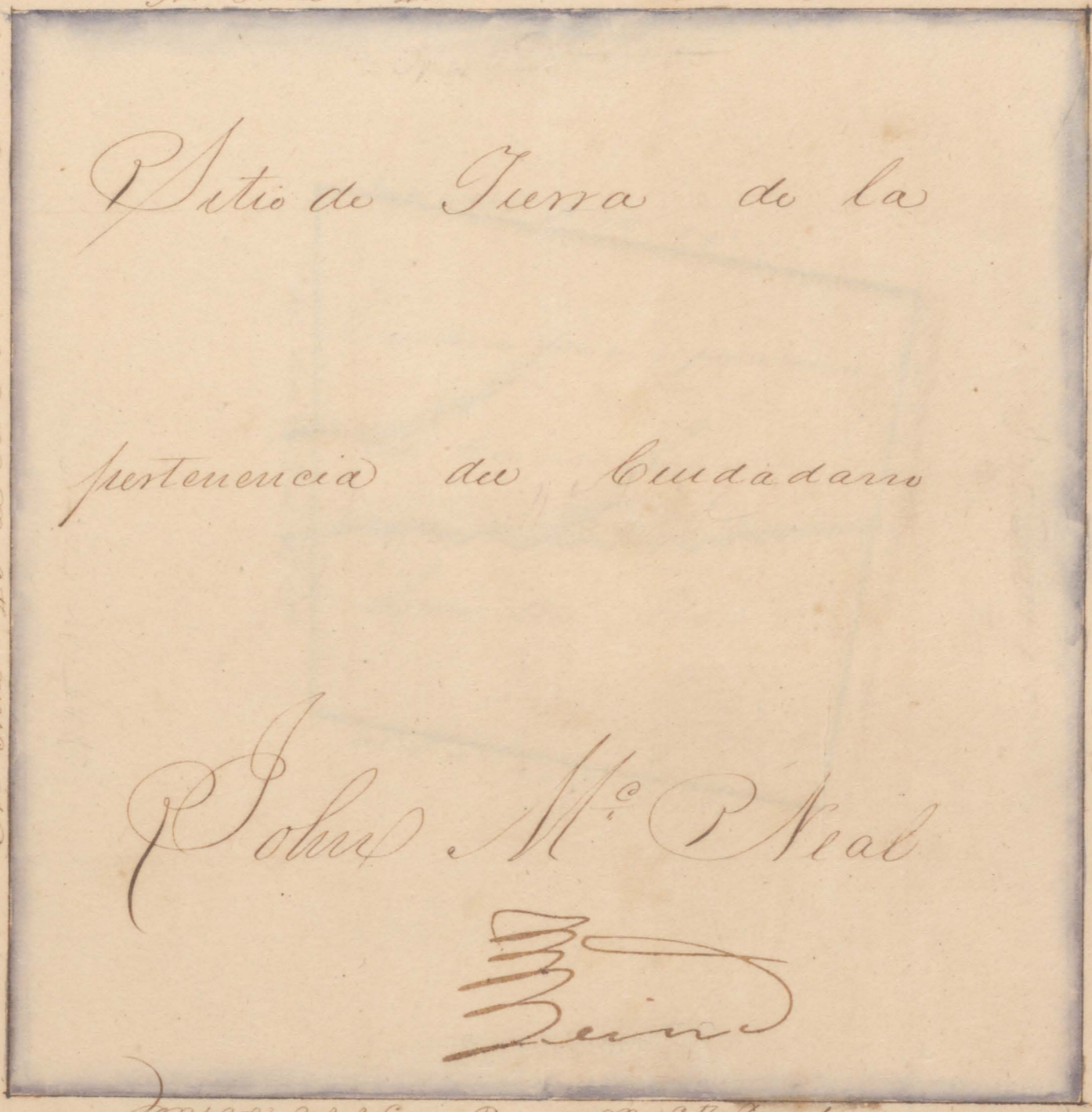
	1000	2000	3000
8			
6			
4			
2			
	8	6	4
	2		
		1	
			2
			3




Al Norte 15° al Este 5000 varas

S. A. J. 19-979

Al Norte 15° al Oeste 5000 varas



Al Norte 15° al Este 5000 varas



Al Norte 15° al Oeste 5000 varas

		1000	2000	3000
8				
6				
4				
2				
	8 6 4 2	1	2	3

Arturo Benito Aguirre







71  
SAS-1  
19-963

Al Sur al E. sobre verso

Titulo de Tierra


de la pertenencia del Ciudadano

Juan Pardo  
Martin Bathom.


*[Signature]*

Al Sur al E. sobre verso

Arthur Kenice Agrimens



(1) P. P. P. P.



Al Sur al E. sobre verso

Al Sur al E. sobre verso







19-972

72

at dir 60° al este 5000 varg

18000000

Sitio de Tierra

Vinson Moor  
de la pertenencia del Ciudadano

Vinson Moor

18000000


al norte 60° al Este 5000 varg

at dir 30° al Este 4996

18000000

18000000

al norte 30° al Este 5000 varg



Arthur Honore Aguirre

	1000	2000	3000
8			
6			
4			
2			
	3	6	4
	2	1	2
			3



13

S.A.S. 4  
19-951.

con rumbo 9° 20' E

en 0 45° al E 2500 varas

en 0 45° al E 2500 varas

Quarto de Sitio de Tierra  
de la pertenencia de Ciudadano  
Roberto Foot  
Suiza

en 0 45° al E 2500 varas

en 0 45° al E 2500 varas

Arthur Henric Aguirre

	1000	2000	2500
3			
6			
4			
2			
	3 6 4 2	1	2 3



JW 1334  
19-9-35

Al Este 5027 varas

Sitio de Tierra de la pertenencia  
del Ciudadano

Warrick Ferguson

Warrick

Al Norte 5000 varas

Al Sur 4996 varas


Al Oeste 5000 varas

N

Varas 9120


Al Sur 5000 varas

Arthur Henry Aguirre





75  
Bk 19, page 955



Arthur Menie Agrimensor

	1000	2000	3000
2			
6			
4			
2			
	6 5 4 2	1	2 3



10  
Title file 19 page 959  
Eng field notes SA 88

Al Norte 45° al Este 5000 varas

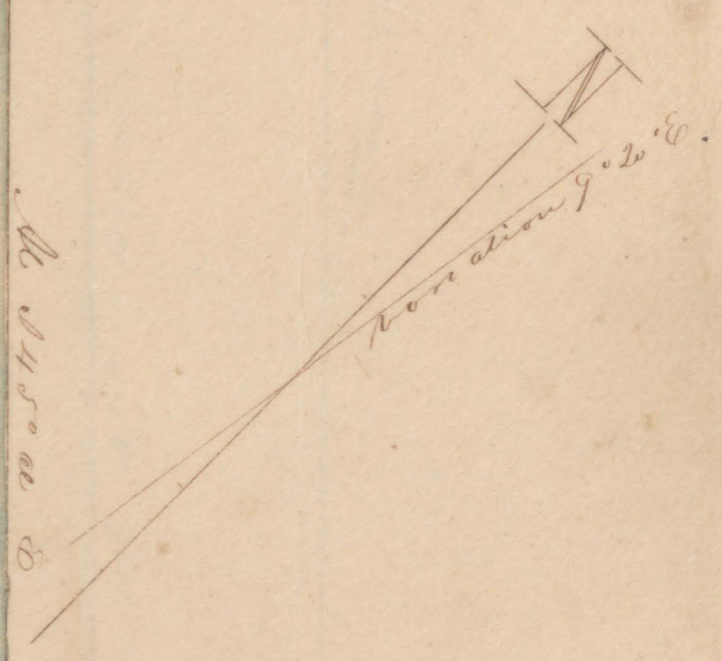
Al Norte 45° al Este 5000 varas

Sitio de Tierra de la

pertenencia de Ciudadanos

Jeremiah Satham  
Sind

Al N. 45° al E. 5000 varas



Al N. 45° al E. 5000 varas

Arthur Hemic Agrimensor

	1000	2000	3000
8			
6			
4			
2			
	1	2	4

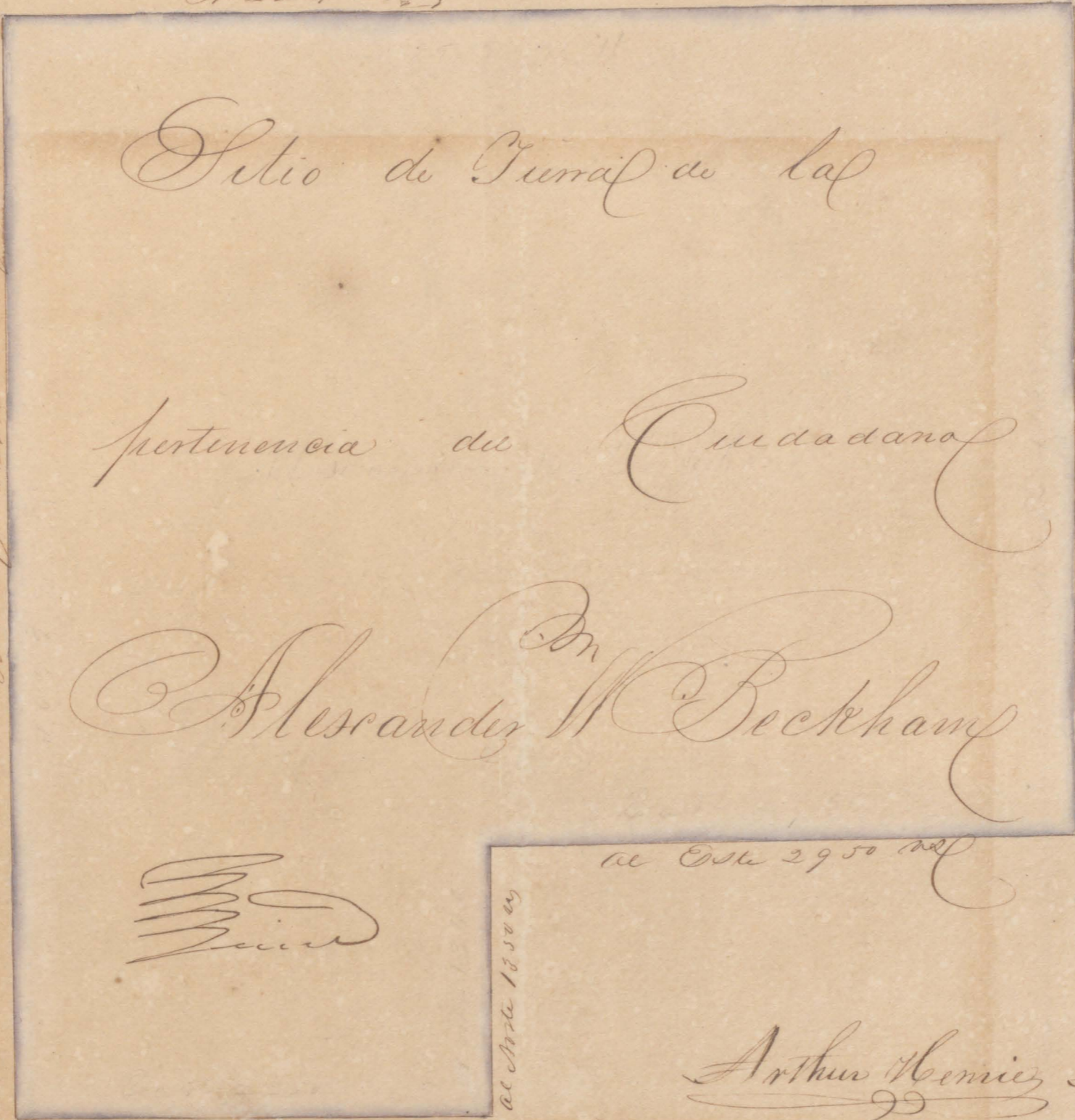


1853-54 19-943

176

De Oeste  
5300 varas

al Sur 5300 varas



Comarcal 9.20.6

Sitio de Tierra de las

pertenencias de Ciudadano

Don Alexander W. Beckham

W. Beckham

al Este 2950 varas

al Norte 1350 varas

al Norte 4150 varas

Arthur Heniez Agrimensor

al Este 3350 varas

		1000	2000	3000
8				
6				
4				
2				
	8 6 4 2	1	2	3







Silio  
de  
Tierra de la

pertenencia de Ciudadano

W. H. Ewing

Quinta

de las posesiones

de Cota 2640 varas

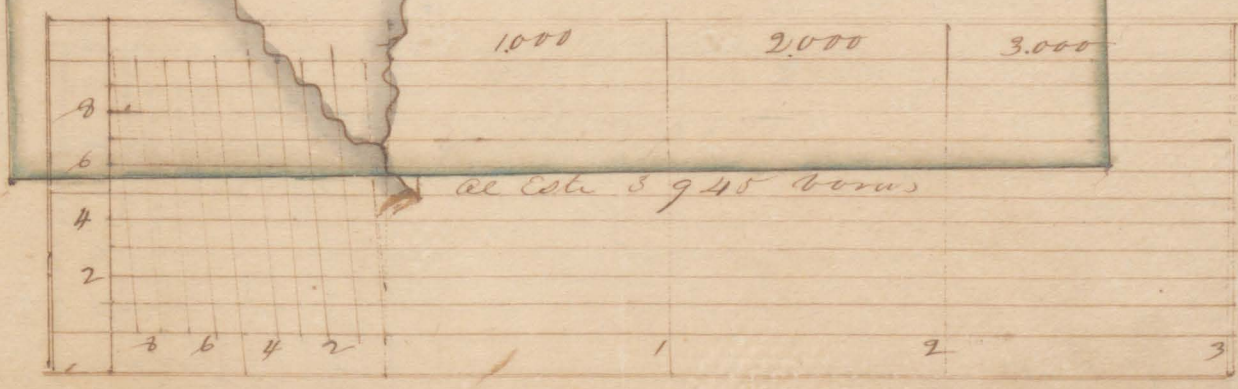
de Cota 2918 varas

Titulo file 19 page 939

de Cota 1600 varas

de Cota 2730 varas

Arthur Henric Aguirre





86

M. M. H. B.  
(2) 19-935

de costa 5891 varas

de sur 4244 varas

de norte 4244




Sitio de Tierra de la pertenencia del Ciudadano

Oddy Ewing

*[Signature]*

de costa 5891 varas

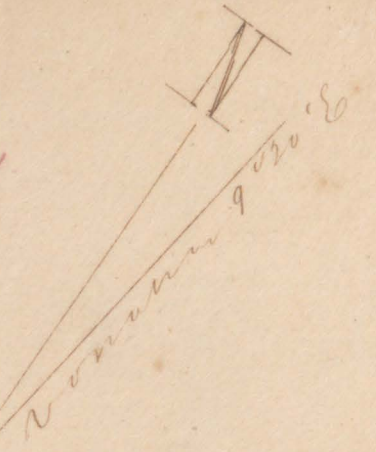
Arthur Hemis Aguirre





51

S.A.S. 51  
19-931



Almorto 25 al C 5000 vs

Sitio de Sierraco

de la pertenencia del Ciudadano

John Peoples

*[Signature]*

Al N 450 al C 5000 vs

1945-1951

Al N 450 al C 5000 vs

Al N 450 al C 5000 vs

Arthur Benito Aguirre

	1000	2000	3000
8			
6			
4			
2			
	2	2	5



J. W. B. 3. 6  
Title file 19 page 927

Al Este 4967. Varas

Al Norte 5000. Varas



N

Varas al Sur 5600. Varas

al Este 5600. Varas


Al Oeste 5049. Varas

	1.000	2.000	3.000
8			
6			
4			
2			
	8	4	2
		1	2
			3

Arthur Henric Arguement



85  
T. G. I. 15  
Feb 19 - p 915



Arthur Kenner Agumender

	1.000	2.000	3.000
2			
6			
4			
2			
2			
6			
4			
2			
2			
6			
4			
2			



84.  
S.A.S. 15  
N. 10. 15. 15. 15.

Al Norte 60° Al Este 5000 varas

Al N. 30° al O. 5000 varas

Al S. 30° al E. 5000 varas



Sitio de Sierrao

de la pertenencia del Ciudadano

Redmond Choate.

Redmond

Al S. 60° al O. 5000 varas

Arthur Kenzie Aguirre

	1000	2500	3000
2			
4			
6			
8			
10			
12			
14			
16			
18			
20			
22			
24			
26			
28			
30			
32			
34			
36			
38			
40			
42			
44			
46			
48			
50			
52			
54			
56			
58			
60			
62			
64			
66			
68			
70			
72			
74			
76			
78			
80			
82			
84			
86			
88			
90			
92			
94			
96			
98			
100			



G.A.M. 31  
B 4  
W.B. 31 52

Title file 19 page 907



al Oeste 2500 m

Cuarto de Suro de tierra  
de la pertenencia del Cuadrado

John Jacobs


[Signature]

al Este 2500 m

al Sur 2500 m

al Norte 2500 m

Arthur Kenner Agrimensor





Al Norte 60° al E 5325 varas

Al Sur 5325

Sitio de Tierra de la pertenencia del

Mosé Ciudadano

Mosé Ferrin

3000

Al Sur 60° al O 1165 varas



N

Al Sur 60° al E 5325 varas

19-903

Al N 37° 30' al O 5142

Thomas Kenzie Aguirre

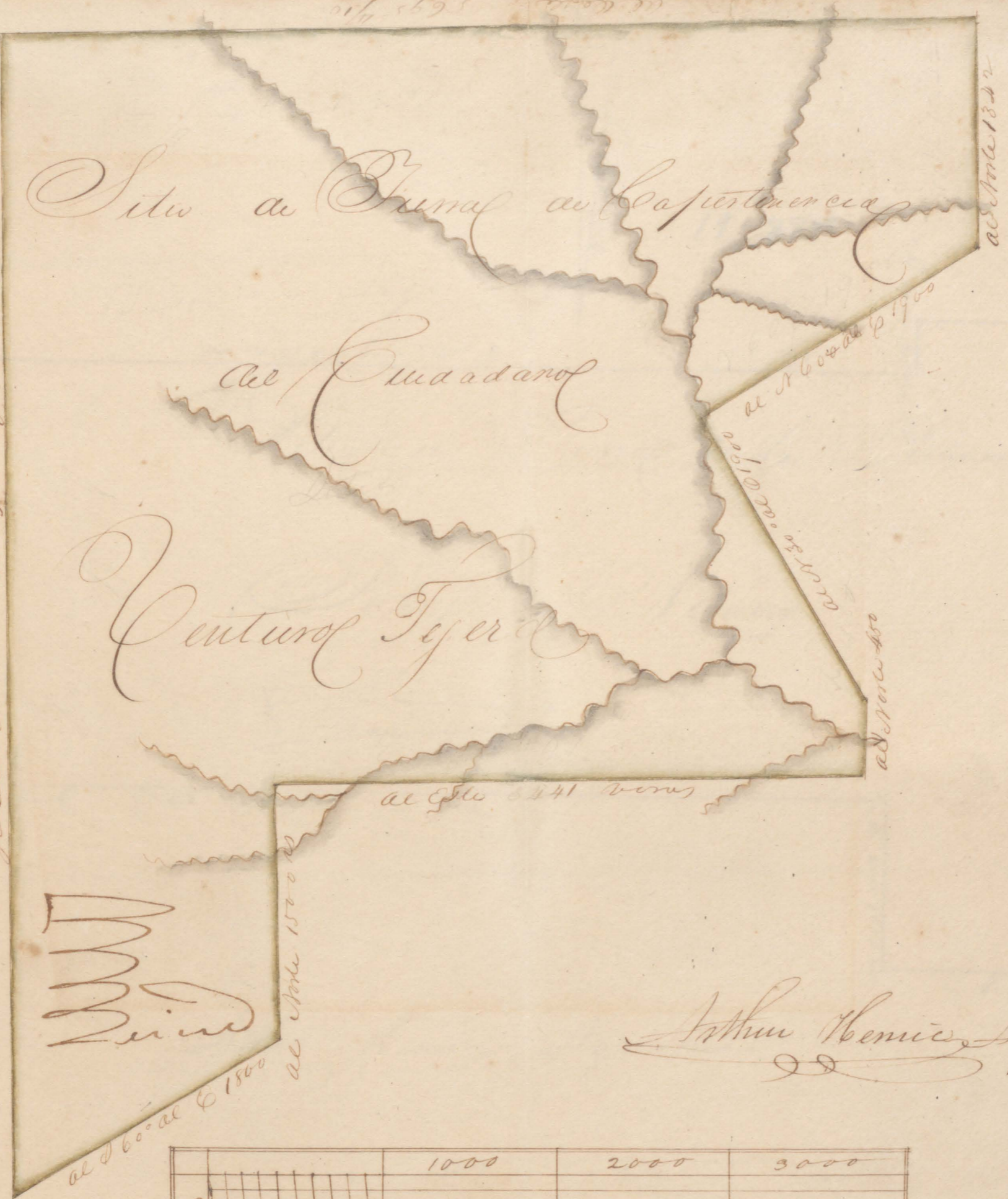
	1000	2000	3000
2			
6			
0			
2			
2			
6			
4			
2			
	1	2	3



19-895

87  
J. 11. 193-5  
19-895

al Sur 6989  
al Norte



Arthur Henric Agrementsor

	1000	2000	3000
3			
6			
4			
2			
8 4 2	1	2	3



N  
Baratana y vara

19-885

Al Este 2717 Varas

Al Sur 318 Varas

Al Oeste 961 Varas

Sitio de Tierras de la Pertinencia de Ciudad de

Juan Adams

Sein

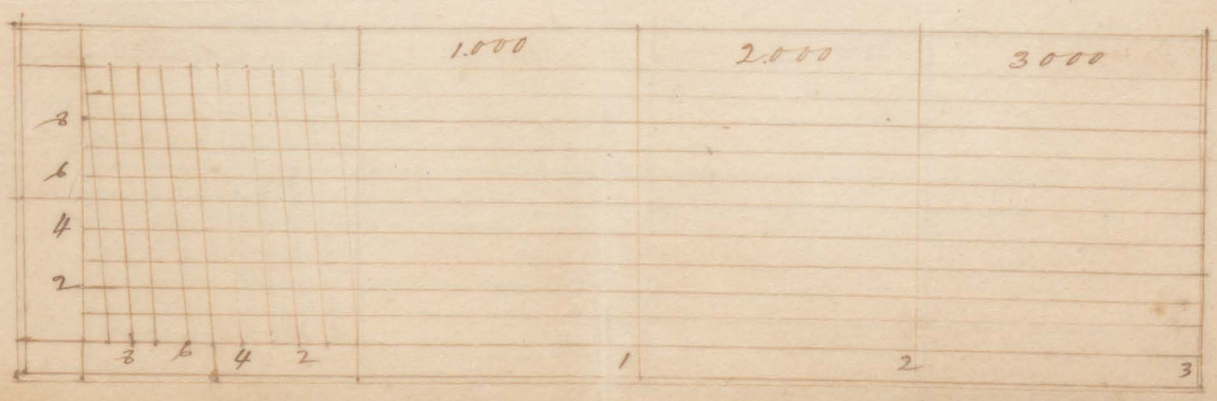
Al Este 6843 Varas

Al Sur 1000 Varas

Al Este 2903 Varas

Al Norte 3819 Varas  
Al Sur 3819 Varas

Arthur Henric Aguirre





Book B-3-7  
Title Page 19 page 881

Al Este 2650 varas

Sitio de Tierra

Al Sur 1350 varas

Al Este 4051 varas

de la pertenencia del Ciudadano

Thomas Goss

1850  
Goss

Al Norte 2600 varas

Al Sur 228 varas

Al Norte 1020 varas

Al Sur 2400 varas

Arthur Henric Agrimentor

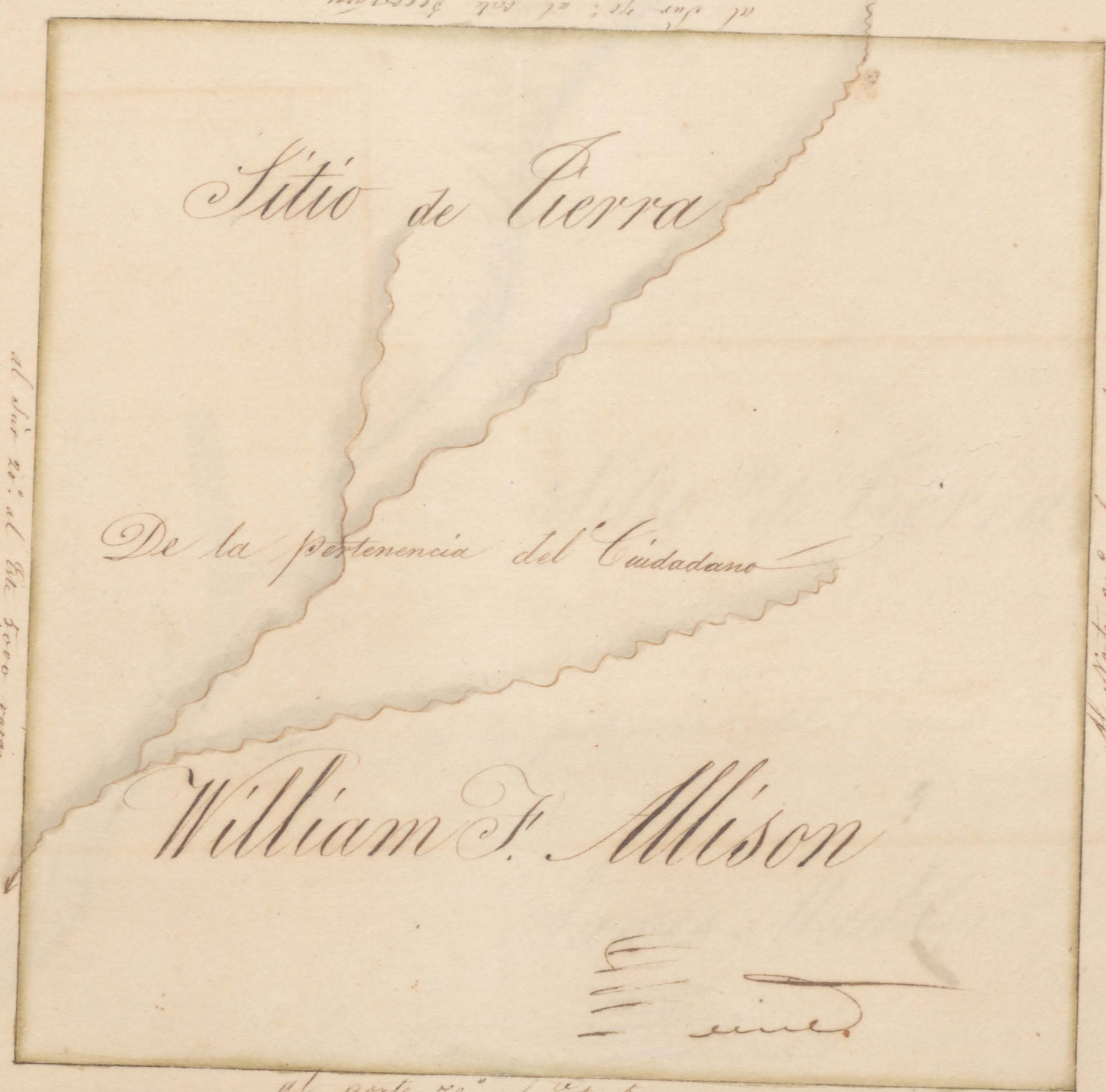
		1500	2000	2500
8				
6				
4				
2				
	8 6 4 2	1	2	3



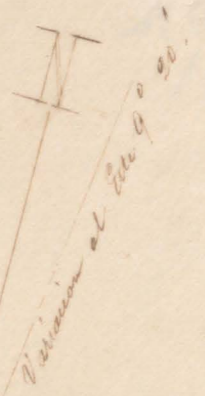
19-873

al sur 20° al este 5000 varas

al sur 20° al este 5000 varas



Al Norte 20° al Este 5000. varas



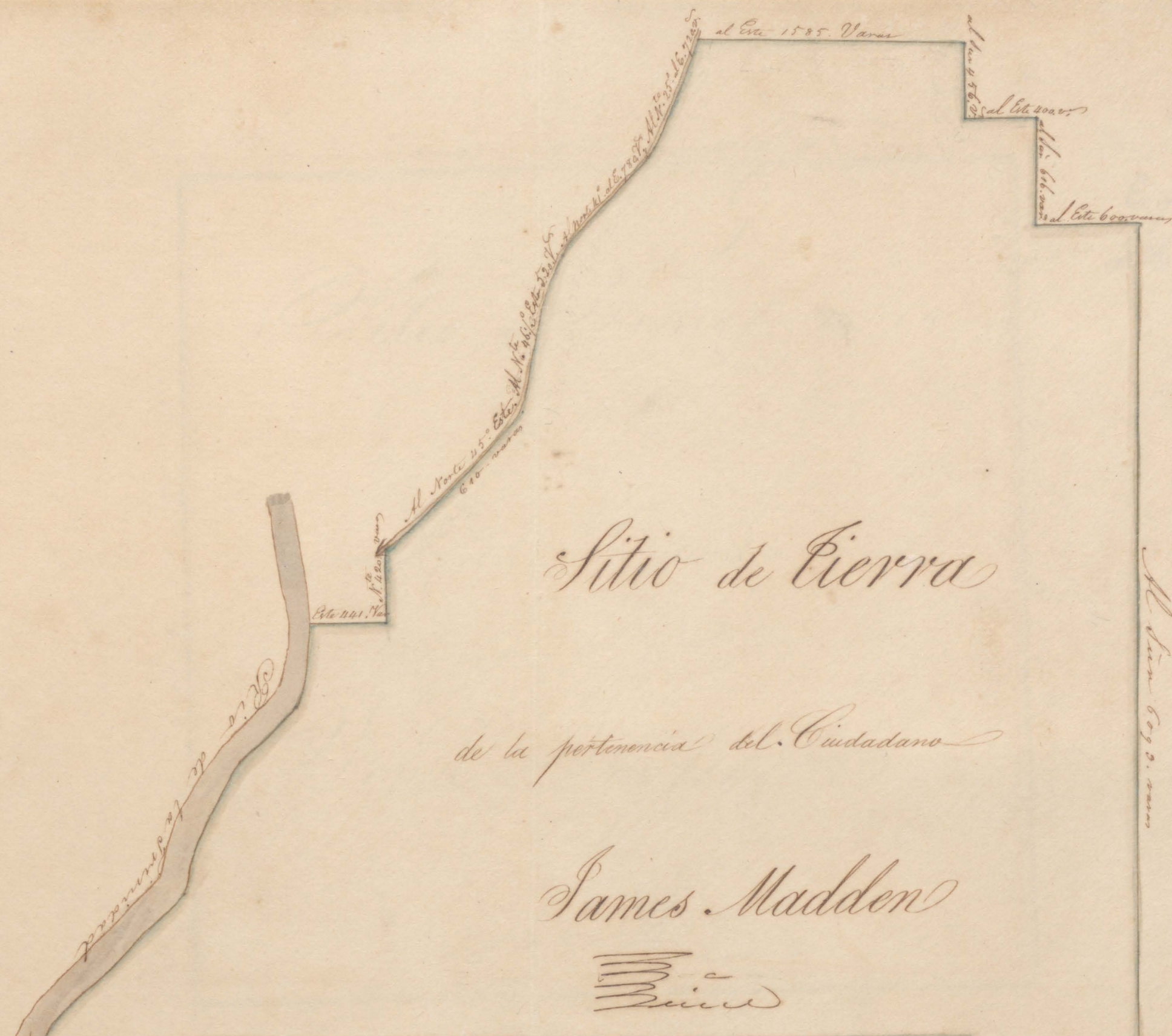

al norte 40° al este 5000. varas

Arthur Henric Agimondor

	1000	2000	3000
8			
6			
4			
2			
	2	4	2
			2
			3



91  
MMS# B-5  
19-867



Arthur Menier Agreement

	1000	2000	3000
8			
6			
4			
2			
	1	2	3

(5) 2. H. 3. (5)



de Moral e 5000 varas

Eng. for SAB. 14  
File 19-859



Sitio de Tierra de la  
 Pertenencia de Ciudadana  
 John Taylor  
 de Moral e 5000 varas

de Moral e 5000 varas

de Moral e 5000 varas

Arthur Henric Agrimen

	1500	2000	3000
8			
6			
4			
2			
	1	2	3






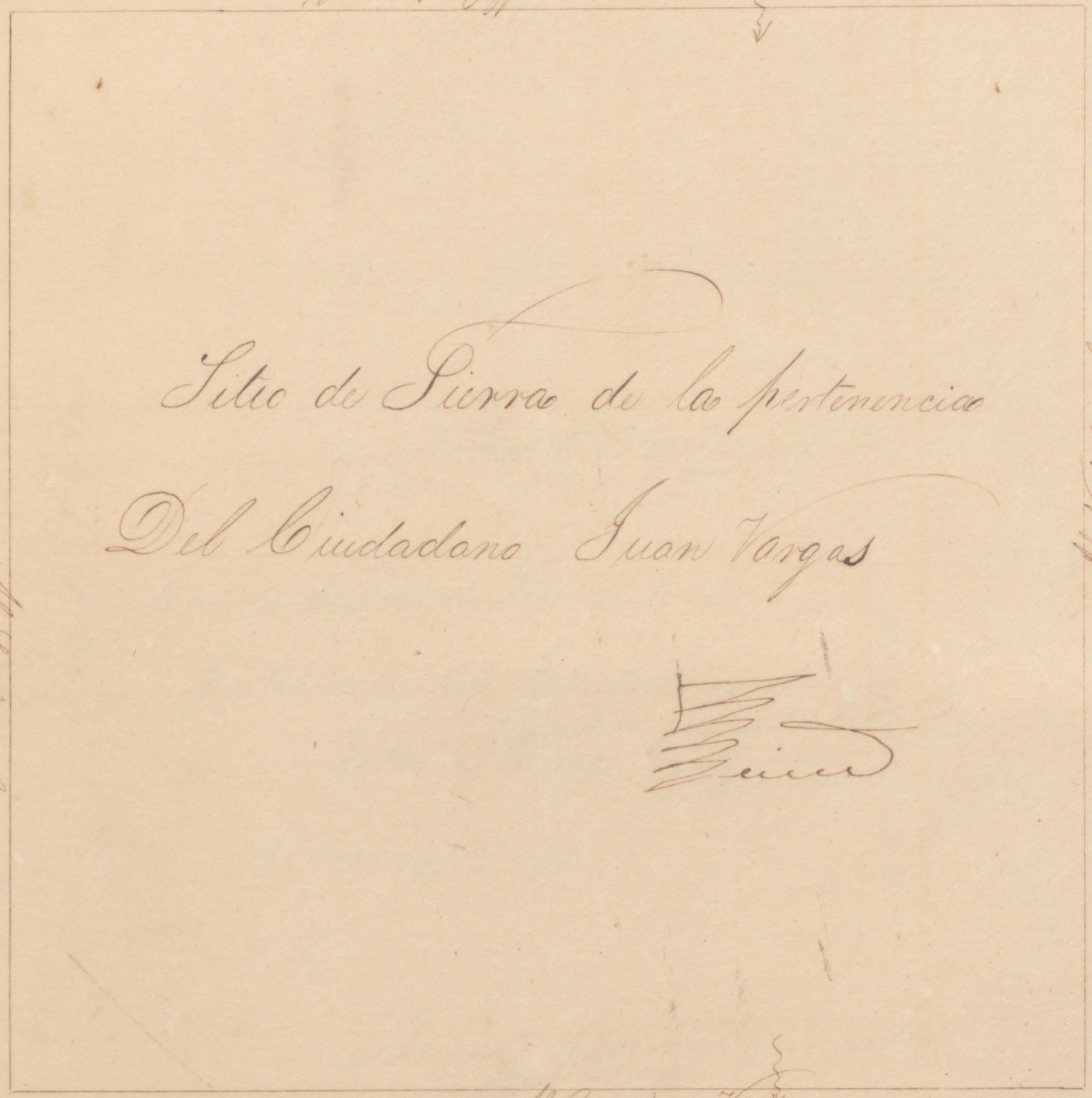


94 18-361

M. Norte 5000 ls



Municipio 9.20



Litio de Sierra de la pertenencia  
Del Ciudadano Juan Vargas

Juan Vargas

M. Sur 5000 ls

M. Norte 5000 ls

M. Sur 5000 ls

Arthur Henric Aguirre

	1000	2000	3000
5			
6			
4			
2			
	1	2	3

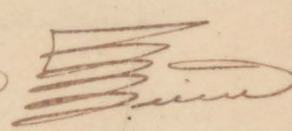


Eng for J Strade 50  
Title 18-369.



At No 20: AC 1736 16/10

At No 20: AC 1736 16/10

Quarto do Sítio da Piraes de la  
 pertenencia del Ciudadano  
 John Parker. 

At No 20: AC 1736 16/10

At No 20: AC 1736 16/10

Arthur Kenner Aguirre

	1000	2000	3000
8			
6			
4			
2			
	3	2	1







18-353

N

Paracutin 9020

Al Este 5000 ls

Al Norte 5000 ls

Sitio de Tierra de las pertenencias

De la Ciudadana Maria Falcona Huegas

*[Signature]*

Al Sur 5000 ls

Al Sur 5000 ls

		1,000	2,000	3,000
8				
6				
4				
2				
	8 6 4 2	1	2	3

Arthur Menier Agrimensor



98  
J. Shode 16  
18-349-

N

Inclinacion 9° 20'

Al Norte 2500 lbs  
Al Sur 2500 lbs  
Al Este 2500 lbs  
Al Oeste 2500 lbs

Quarto de Sitio de Tierra  
de la pertenencias de  
Ciudadano Henry West

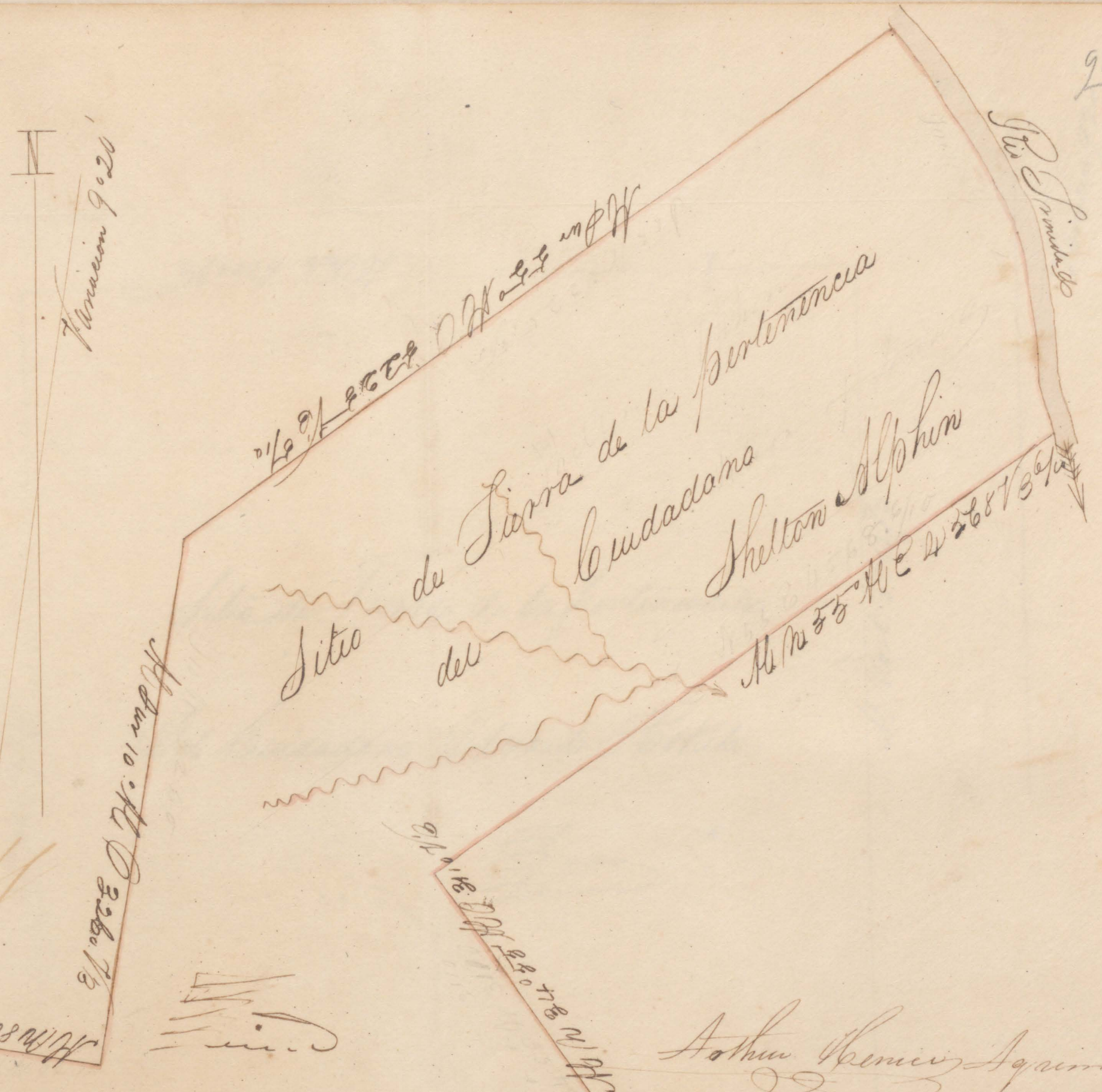


Arthur Kenner Agriensor

	1.000	2.000	3.000
8			
6			
4			
2			
8	1	2	3




98 bis  
WP 3-25  
18-393.



*Handwritten scribbles or notes in the lower left quadrant.*

$N 10^{\circ} W 326$   
 $N 75^{\circ} W 4268$   
 $N 75^{\circ} W 4268$   
 $N 10^{\circ} W 326$



Arthur Henry Aguirre

Handwritten signature or name at the bottom center.

$N 75^{\circ} W 4268$   
 $N 10^{\circ} W 326$







100  
July 28, 1849.

Annex 920

*Al Sur 77 1/2 Al Est 5000 ls*

Sitio de Tierras de la pertenencia del Ciudadano  
William M Sumpkin

*W M Sumpkin*

*Al N 77 1/2 Al Est 5000 ls*

*Al N 12 1/2 Al O 2500 ls*

*Al Sur 12 1/2 Al Est 5000 ls*

*Al N 12 1/2 Al O 2500 ls*

*Al N 77 1/2 Al Est 5000 ls*

*Arthur Kenice Aguirre*

	1000	2000	3000
8			
6			
4			
2			
	1	2	3







112  
Eng 7<sup>n</sup>. J. H. ...  
Title 86. 18 page 425

At North 77 1/2 West 2500 B

Minimum 9020'

At S 12 1/2 W 2500 B

At North 12 1/2 West 5000 B

At North 77 1/2 West 5000 B


Sitio de Tierra de la pertenencia del Ciudadano  
John Kirby

*[Signature]*

At S 12 1/2 W 2500 B

At S 77 1/2 West 4500 B

Arthur Benne Agreements





165  
Title B P. 417

Variacion 9° 20'

Al Norte 52° 30' N.C. 4979 Varas

Al Norte 87° 30' N.C. 4800 Varas

Sitio de Sierras de la pertenencia


Del Ciudadano Benjamin Whitaker

Benjamin Whitaker

Al Sur 87° 30' N.C. 5000 Varas

Al Sur 101° 30' N.C. 5000 Varas

Arthur Kenic Agrimensor





27 J = 3.21  
Title Bk 18 page 429

114  
N  
Tuncun 9020

Adm 75° N 0 5900 13

Adm 15° N 0 4055 13

Adm 15° N 0 3389 13

Sitio de Tierra de la pertenencia  
Del Ciudadano Joseph Jordan

*Signature*

Adm 75° N 0 900 13


Adm 75° N 0 5500 13

Adm 15° N 0 3800 13

Adm 75° N 0 4144 13

Adm 15° N 0 1046 13

Arthur Kenic Agrimensor





No 710 No Cat 8232 No

115

1833  
Bh 18p 43

N  
Kamuning 20'

Sitio de Tierra de la  
posesionancia del Ciudadano  
William Frost

No 190 No C 2800 No

No 190 No C 6000 No

No 710 No C 1000 No

No 190 No C 3700 No


Wm Frost

No 710 No C 2648 No

No 710 No C 2000 No

No 190 No C 1125 No

No 710 No C 6898 No




Arthur Kenney Aguirre







117  
J. 1167  
Lule B18 p441  
Thomson 9.20



Sitio de Tierra de la pertenencia del Ciudadano José Antonio Bonlan

Al N. de 10000 Rs  
Antonio Bonlan Agrimensor

	1000	2000	3000
1			
2			
3			
4			
5			
6			
7			
8			
9			
10			



108

Engl. n. W.B. 36  
Title bk 18 p 521

Variacion 920

N. 52° 1/2 W. 5000 Varas

N. 37° 1/2 W. 5000

N. 37° 1/2 W. 5000

Litio de Tierra de la pertenencia

Del Ciudadano Marco Copulando

*[Signature]*

N. 52° 1/2 W. 5000 Varas

Arthur H. C. Agreimensor





Eng. fr. al. 3-31  
Ttla Bk 18, p 517

Thru 9.20

142860 H. 20 24

Cuarto de Sitio de  
Sierra de la pertenencia  
del Ciudadano  
Alfred B Davis  
*[Signature]*

142860 H. 20 24

142860 H. 20 24

142860 H. 20 24

Arthur Remier, Agrimensor

	1000	2000	3000
8			
6			
4			
2			
	3 6 4 2	1	2 3



10  
Emp Line 9.3-346  
of State bk 18p 505

N  
7. Anuncio 9026

M. C. 3,690 Varas

M. C. 14,257 Varas

M. C. 4,154 1/3

M. C. 18,446 6 Varas


Sitio de Tierras de la pertenencia de lo Ciudadano Samuel G. Wells.

Wells

M. C. 28,988 Varas

M. C. 6,718 Varas

Arthur Kenner Agrimensor

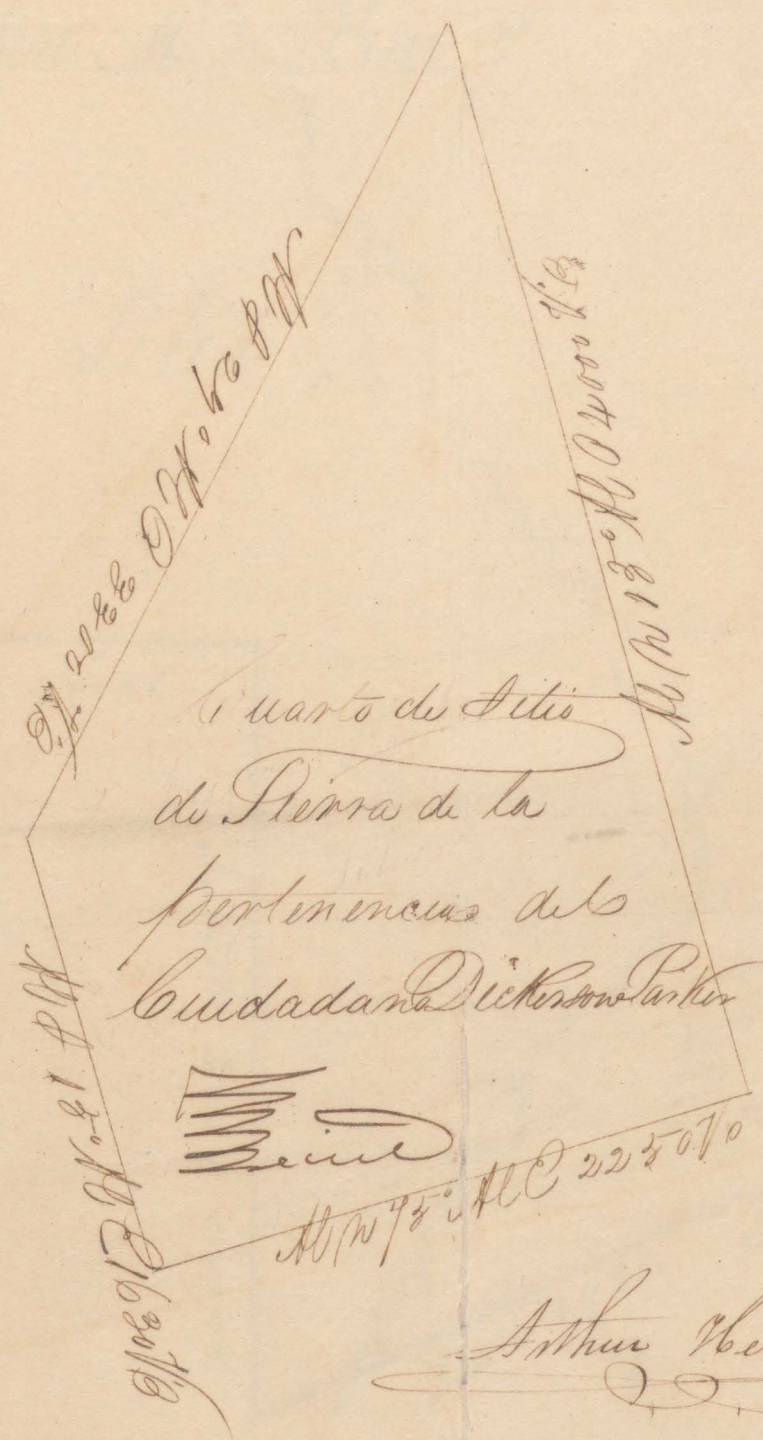








183-34  
Ttla Rk 18 p 489.



Arthur Venice Aguirre

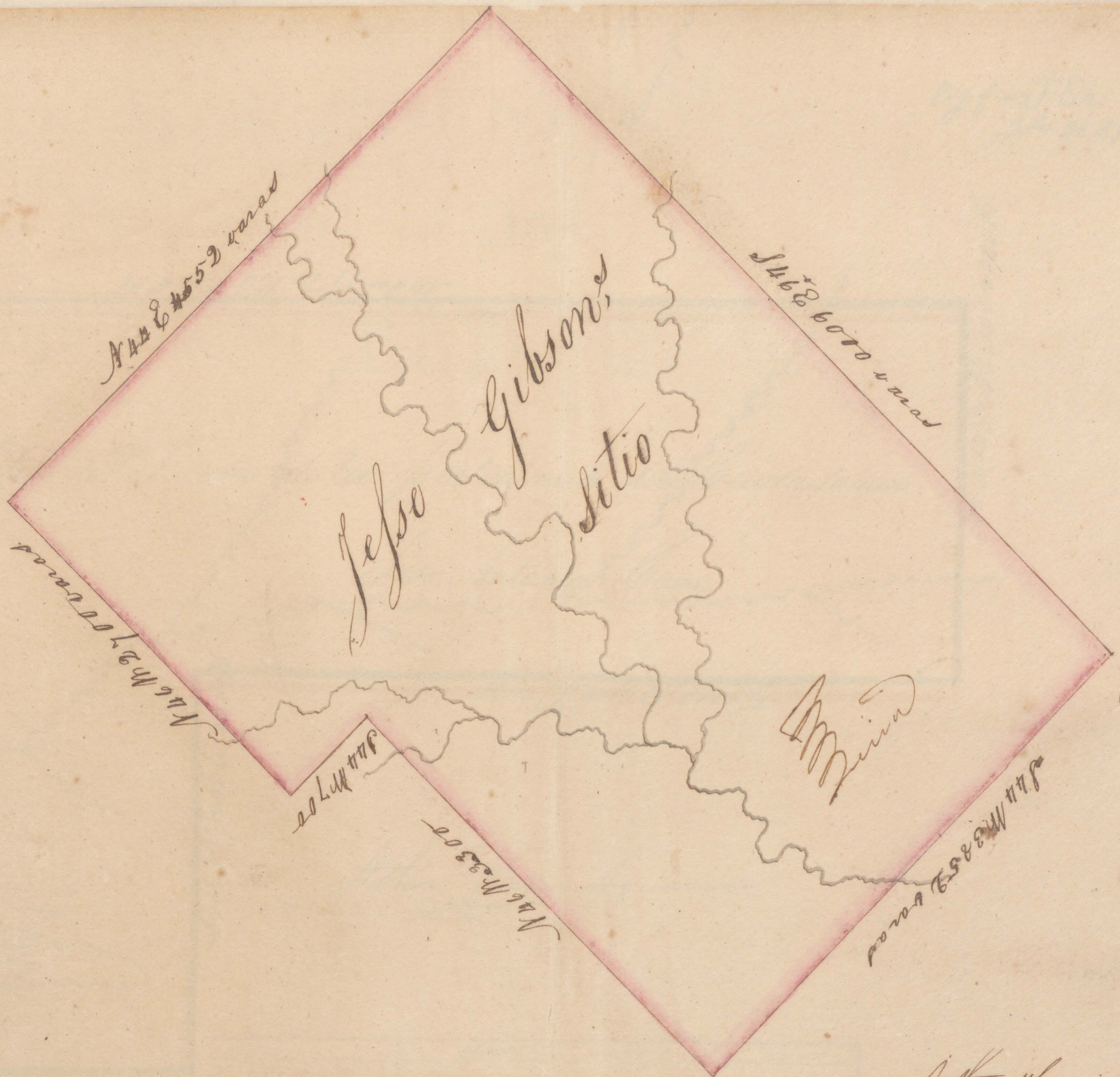
	1.000	2.000	3.000
8			
6			
4			
2			
0			
	1	2	3







N. 114  
N. 242  
Title Bk 18 p 473



	1,000	2,000	3,000
8			
6			
4			
2			

Latham Dennis Aguirre



Engl m J 83 43  
Title B. 18 p. 461.

Vancouver 9. 20

General Industry  
President of the  
Republic of MEXICO

M. N. 77 1/2 N. O. 7425 1/2

Sitio de Tierra de las pertenencias del Ciudadano  
Jose Antonio Caro

M. N. 12 1/2 N. O. 2500 1/2

M. N. 12 1/2 N. O. 8150 1/2 B

M. N. 77 1/2 N. O. 5000 1/2

M. N. 12 1/2 N. O. 2630 1/2

Arthur Henric Agriensor

Handwritten scribbles

M. N. 77 1/2 N. O. 2425 1/2

	1000	2000	3000
8			
7			
6			
5			
4			
3			
2			
	1	2	3



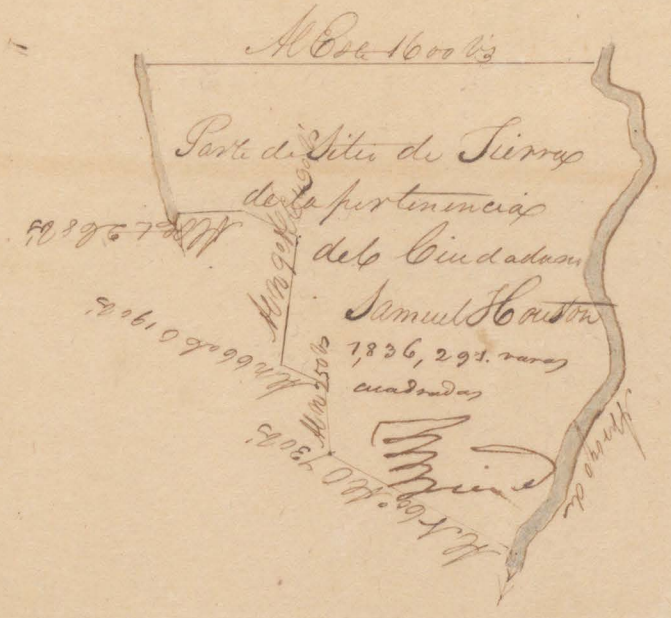
Gen. *S.A.M* HOUSTON

15<sup>1/2</sup> 625  
J.S.O. 36  
Bk. 18 p 315

*Ex*

President of the

Republic of TEXAS.



*Antonio Venen Aguirre*

		1,000	2,000	3,000
8				
6				
4				
2				
	8 6 4 2	1	2	3












Eng J m J Shode 41  
J m L File 18 p 235



M. B. 2500 1/2 M. B. 2500

Quarto de Sitio de Sierrap  
de la pertenencia de lo  
Ciudadano Jose H. Chamber

B

B

M. B. 2500 1/2 M. B. 2500

M. B. 2500 1/2 M. B. 2500

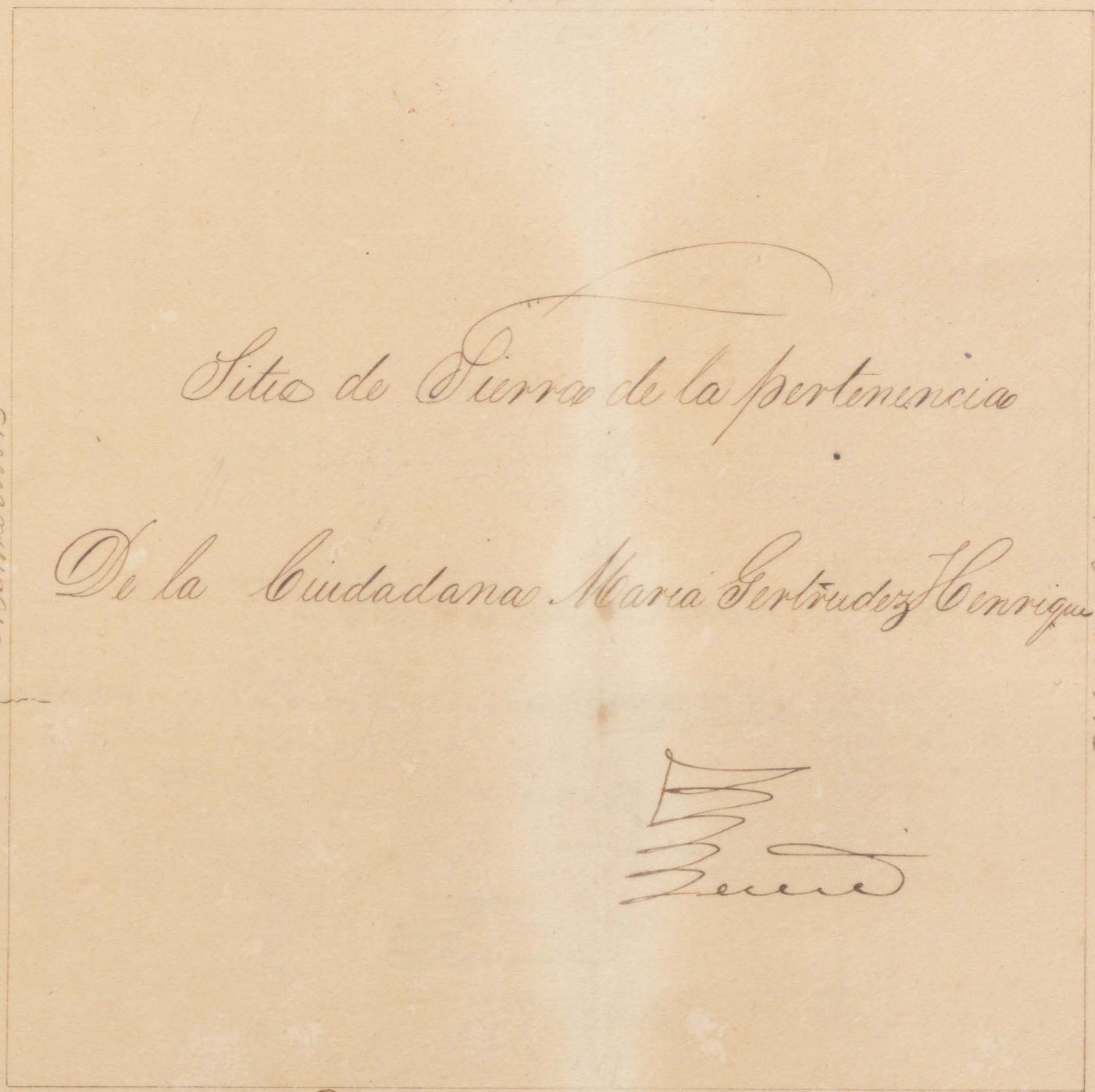
Arthur Henrich Agüemensor

	1.000	2.000	3.000
8			
6			
4			
2			
	5	4	2
		1	2
			3



Engl m. July 18 p 251

M. Oct 5000 1/2



M. Oct 5000 1/2

M. Oct 5000 1/2

M. Oct 5000 1/2

Arthur Henricz Aguirre

		1.000	2.000	3.000
8				
6				
4				
2				
	8 6 4 2	1	1	3



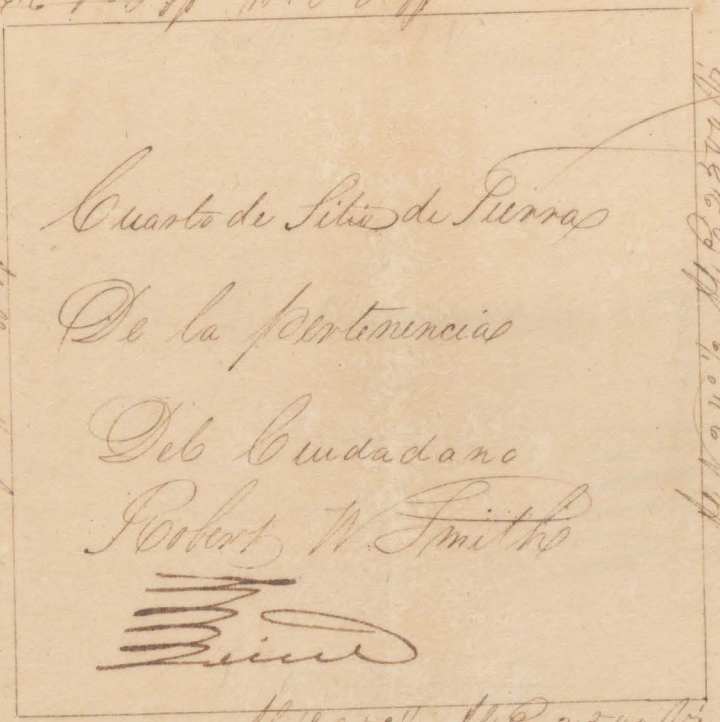
120

Title Title 18 p 255



*M No 65 1/2 N 68 23 00 05*

*M 9 24 1/2 N 68 23 00 05*



*M 1 24 1/2 N 68 23 00 05*

*M 9 65 1/2 N 68 23 00 05*

*Arthur Henric Agrimenso*

		1.000	2.000	3.000
8				
6				
4				
2				
	8 6 4 2	1	2	3







2

122

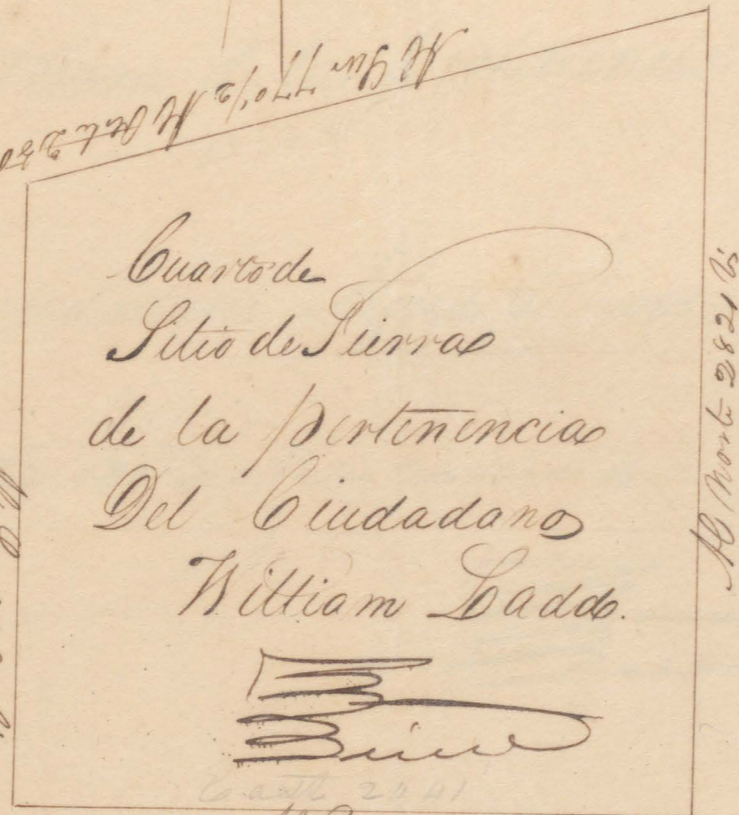
Eng. for J.S. 41  
Title File 18 p 263

N

Por un camino

M. Sur 77 1/2 M. Oct 25 1865

M. Sur 229 0 85



Cuartode  
 Sitio de Tierras  
 de la pertenencia  
 Del Ciudadano  
 William Ladd.

*[Signature]*  
 Brier

M. Este 244 1 65

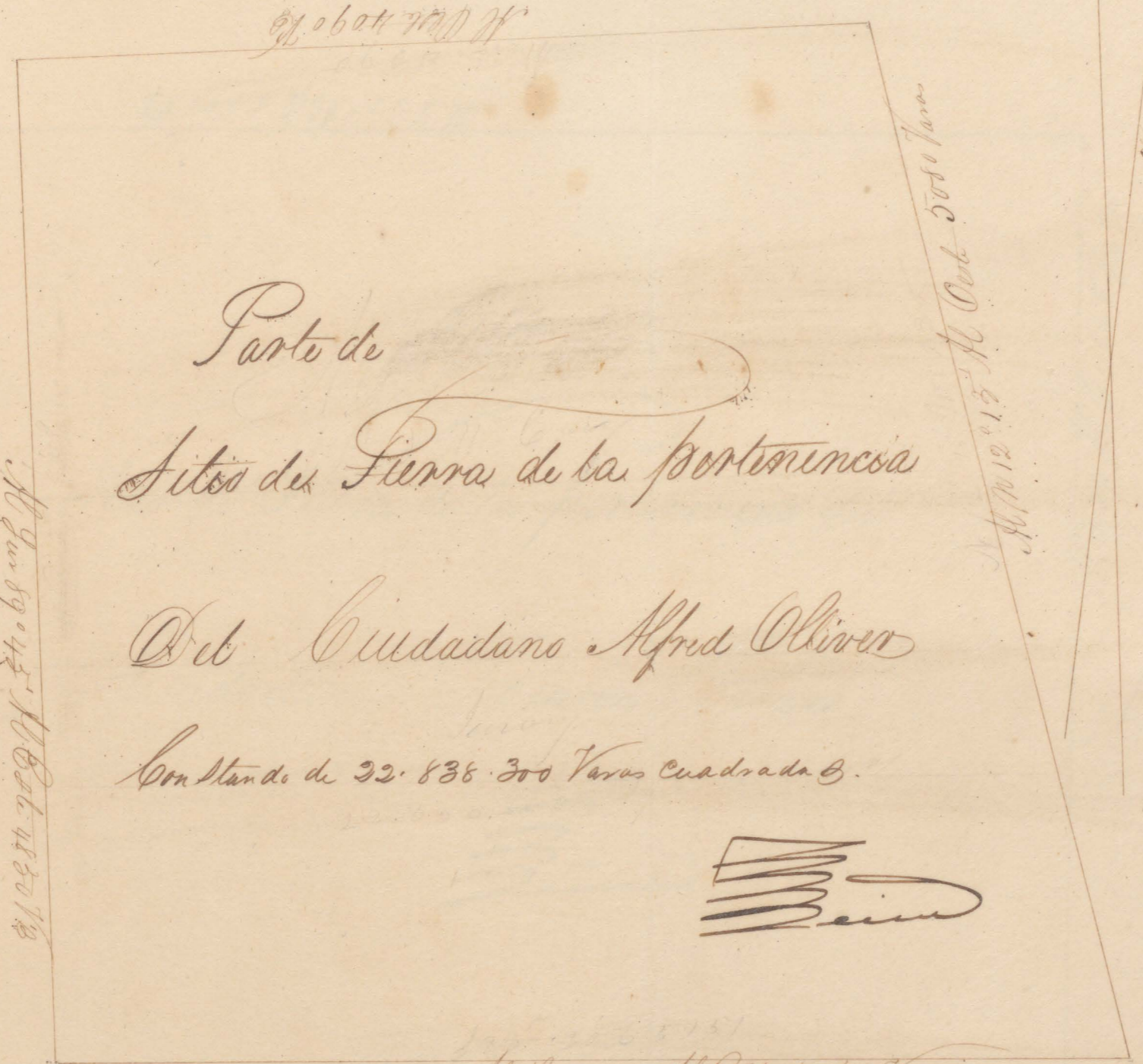
M. Norte 282 1 65

Arthur Henry Aguirre

	1000	2000	3000
8			
6			
4			
2			
	1	2	3
	8	6	4
	2		



J.M.H. 51  
July 1889 279



H. Del Rio 4430 Varas

N

Arthur

H. Del Rio 5050 Varas

Parte de  
 Sitio de Tierra de la Portonencia  
 Del Ciudadano Alfred Oliver  
 Constando de 32.836.300 Varas Cuadrada B.

Arthur

H. Del Rio 5151 Varas

		1.000	2.000	3.000
8				
6				
4				
2				
	8 6 4 2	1	2	3

Arthur Venier Agromensor

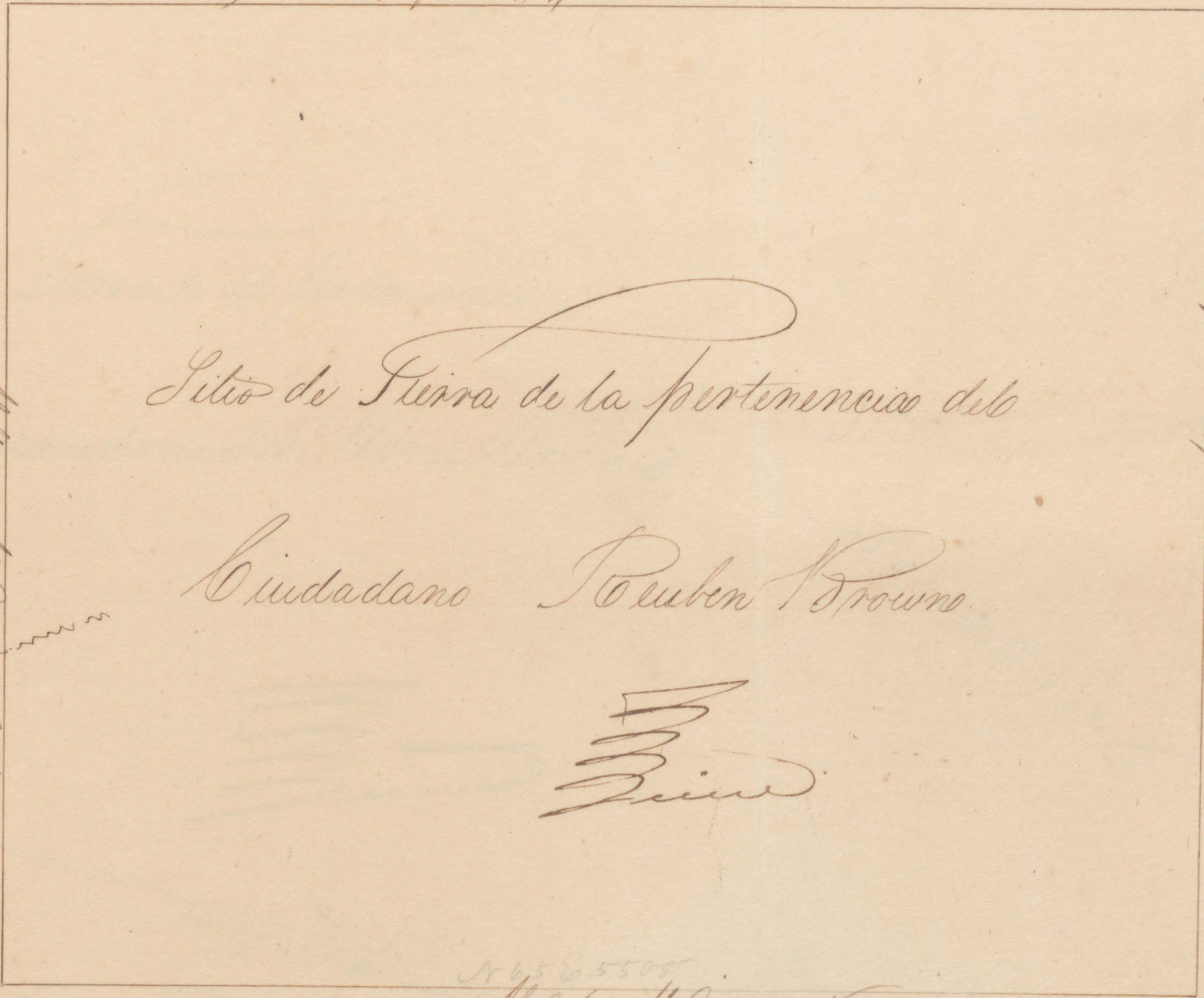


Eng. J. M. ...  
File 18 page 275  
Tammung 9' 20"

M 965 MC 5500 1/8

M 965 MC 4345 1/10

M 965 MC 4548 1/10



Sitio de Tierra de la pertenencia de

Ciudadano Ruben Brown.

Ruben Brown

M 965 MC 5500 1/8

Arthur Benie Agamenon

		1,000	2,000	3,000
8				
6				
4				
2				
	8 6 4 2	1	2	3



125

Eng 1<sup>st</sup> Grade 48  
Tittle File 18 p 271

Alto 20' Alto 5460 Tams

Vancouver 920

Sitio de Tierra de la pertenencia  
Del Ciudadano Josi Maria Martinez

Alto 6530' Alto 5770'

*[Handwritten signature]*


Alto 9300 Tams

Arthur Homey Agrimensor

	1000	2000	3000
8			
6			
4			
2			
	3	1	2
	4		3

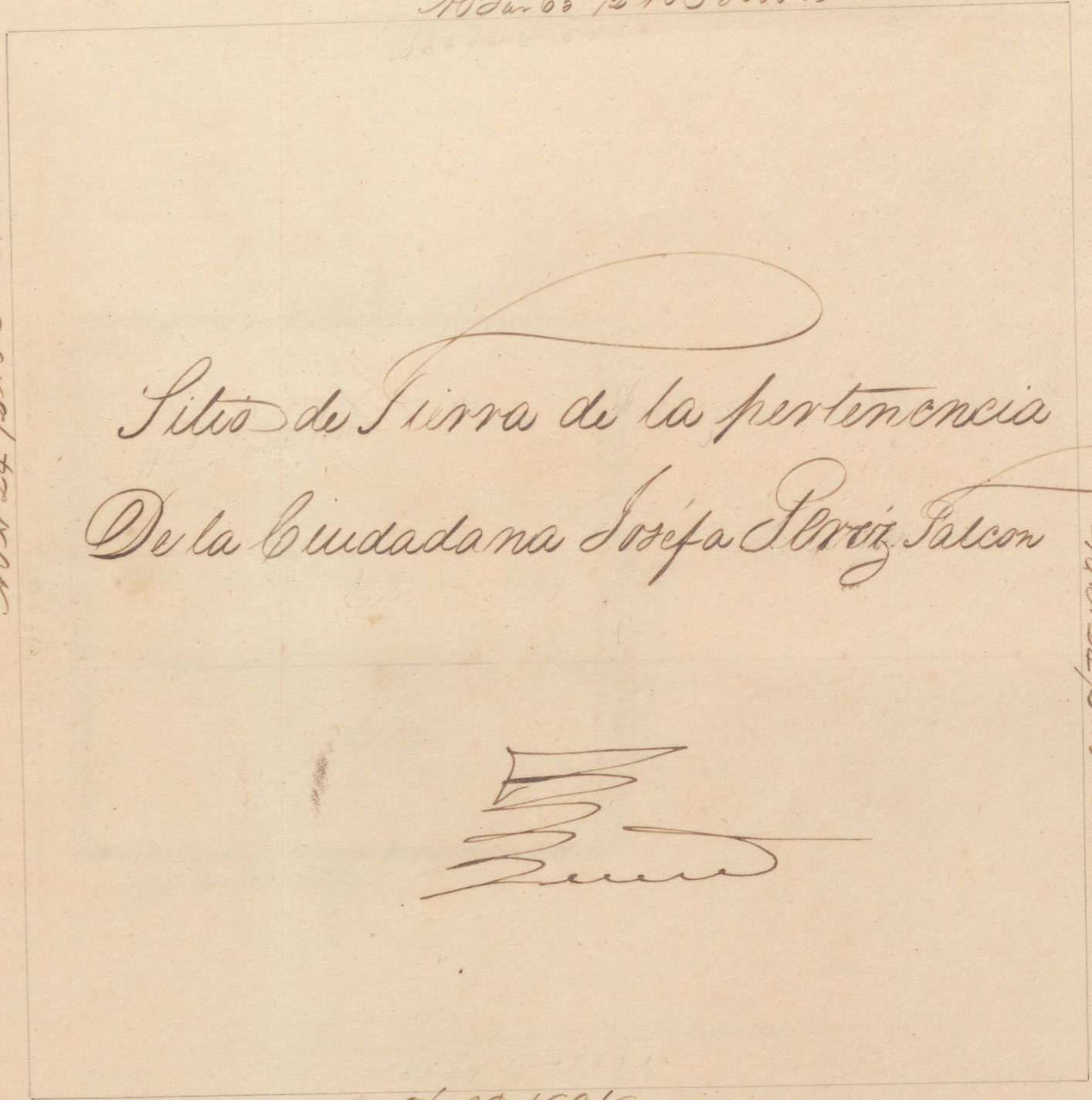


Title File 18 p 222  
Eng of m J. Shode 3



Al Sur 65 1/2 N E 5000 ls

Al N 54 1/2 N E 5000 ls



Al S 24 1/2 N E 5000 ls

Al N 65 1/2 N E 5000 ls

	1000	2000	3000
5			
4			
3			
2			
1			

Arthur Menier Agrimensor


Handwritten notes and numbers in the bottom left corner.

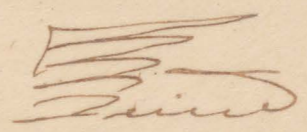






Eng. J. Shode 4  
J. H. Tule 18 p 299



N. S.  $53^{\circ} \frac{1}{2}$  N. Dist.  $5500 \frac{1}{3}$   
 Cuarto de Sitio de Tierra de la pertenencia  
 Joseph Hertz  
  
 N. North  $53^{\circ} \frac{1}{2}$  N. E.  $5500 \frac{1}{3}$

N. S.  $34^{\circ} \frac{1}{2}$  N. E.  $1136 \frac{1}{4}$

N. North  $34^{\circ} \frac{1}{2}$  N. E.  $1136 \frac{1}{4}$

Arthur Menier Agimensor

	1000	2000	3000
8			
6			
4			
2			
	1	2	3



Title File 18 p 295  
Eng. J. W. J. Stroud

Al Sur 63 1/2 Al Est 5000 V3

Al Norte 24 1/2 Al Est 5000 V3

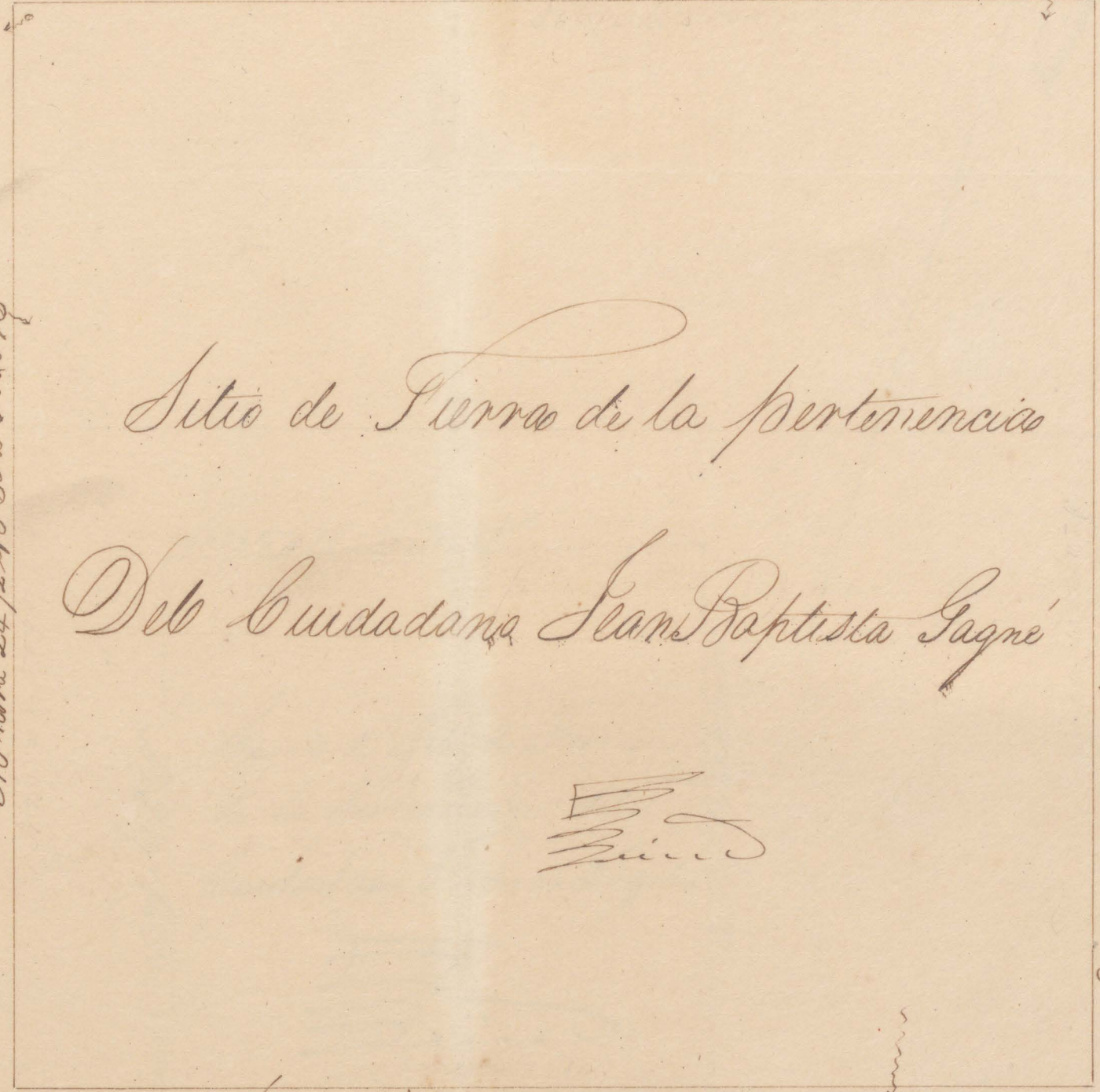

Al Sur 24 1/2 Al Oeste 5000 V3

Al Norte 63 1/2 Al Oeste 5000 V3

Sitio de Tierra de la pertenencia

Del Ciudadano Juan Baptista Sagne

*[Signature]*



	1000	2000	3000
8			
4			
4			
2			
	8	4	2
		1	2
			3

Arthur Kenic Agriemensor

177  
129

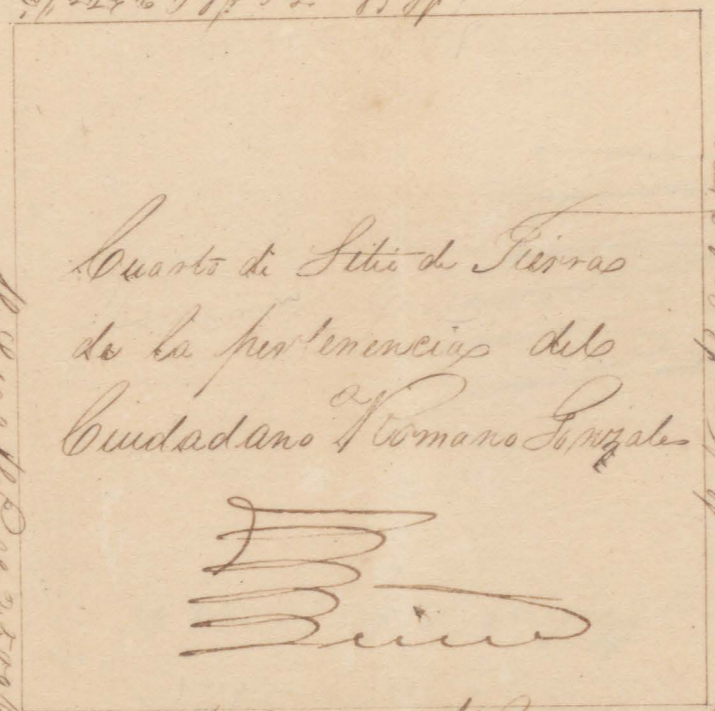


130  
Engl m J Stroke 51  
Title File 18 page 307

130  
Kinnick 9020

Al Mont 70 Al Ec 250063

Al 2190 Al Ec 250065



Al 1190 Al Ec 250063

Al Mont 70 Al Ec 250063


Arthur Dennis Aguirre

	1.000	2.000	3.000
8			
6			
4			
2			
8	1	2	3

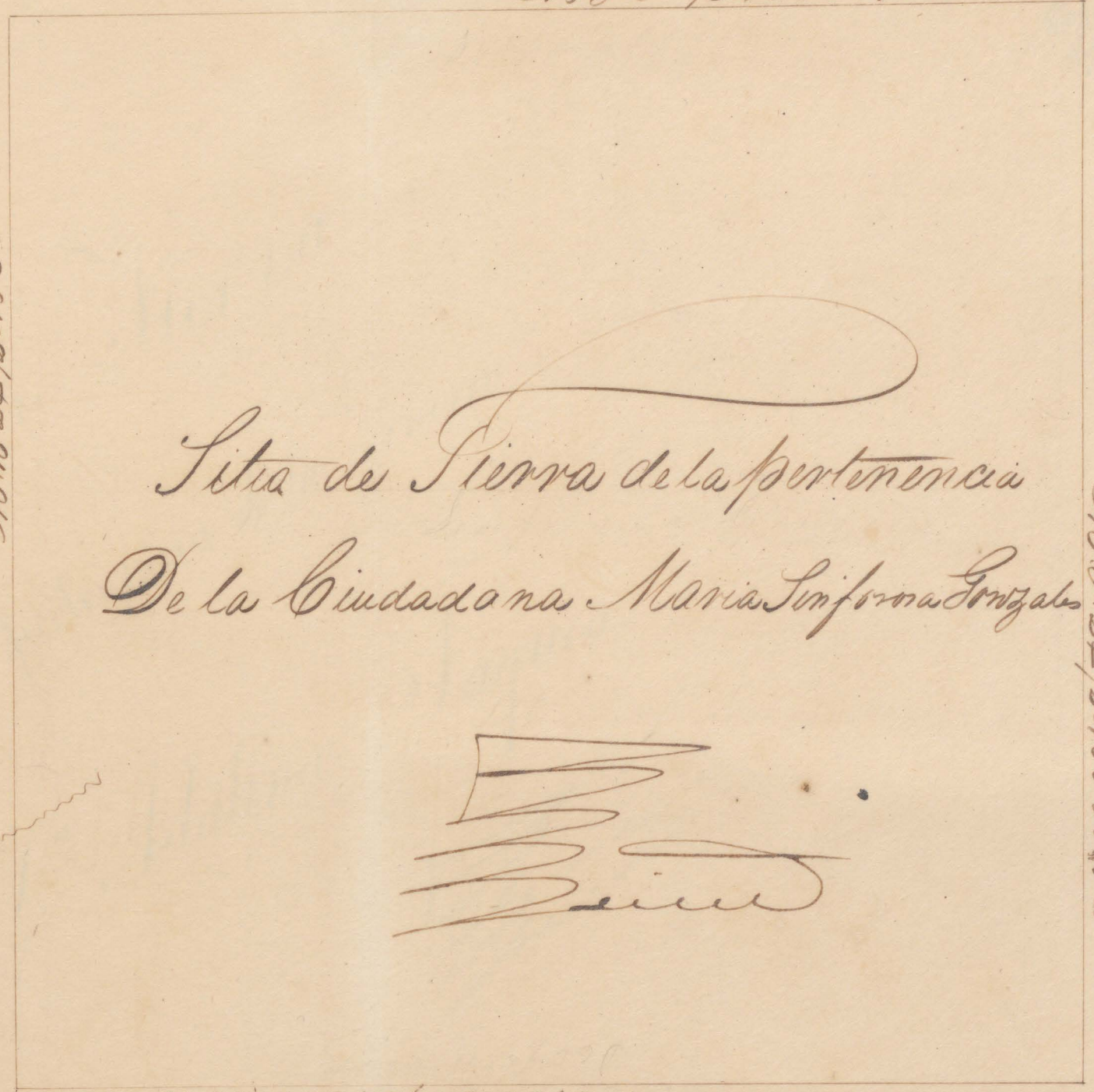


Eng. J. M. J. Study 46.  
File 18 pag 325

N. 2. 68 1/2 N. P. 5000 ls



N. 2. 24 1/2 N. P. 5000 ls



Litio de Tierra de la pertenencia  
De la Ciudadana Maria Simona Gonzalez

*[Signature]*

N. 2. 24 1/2 N. P. 5000 ls

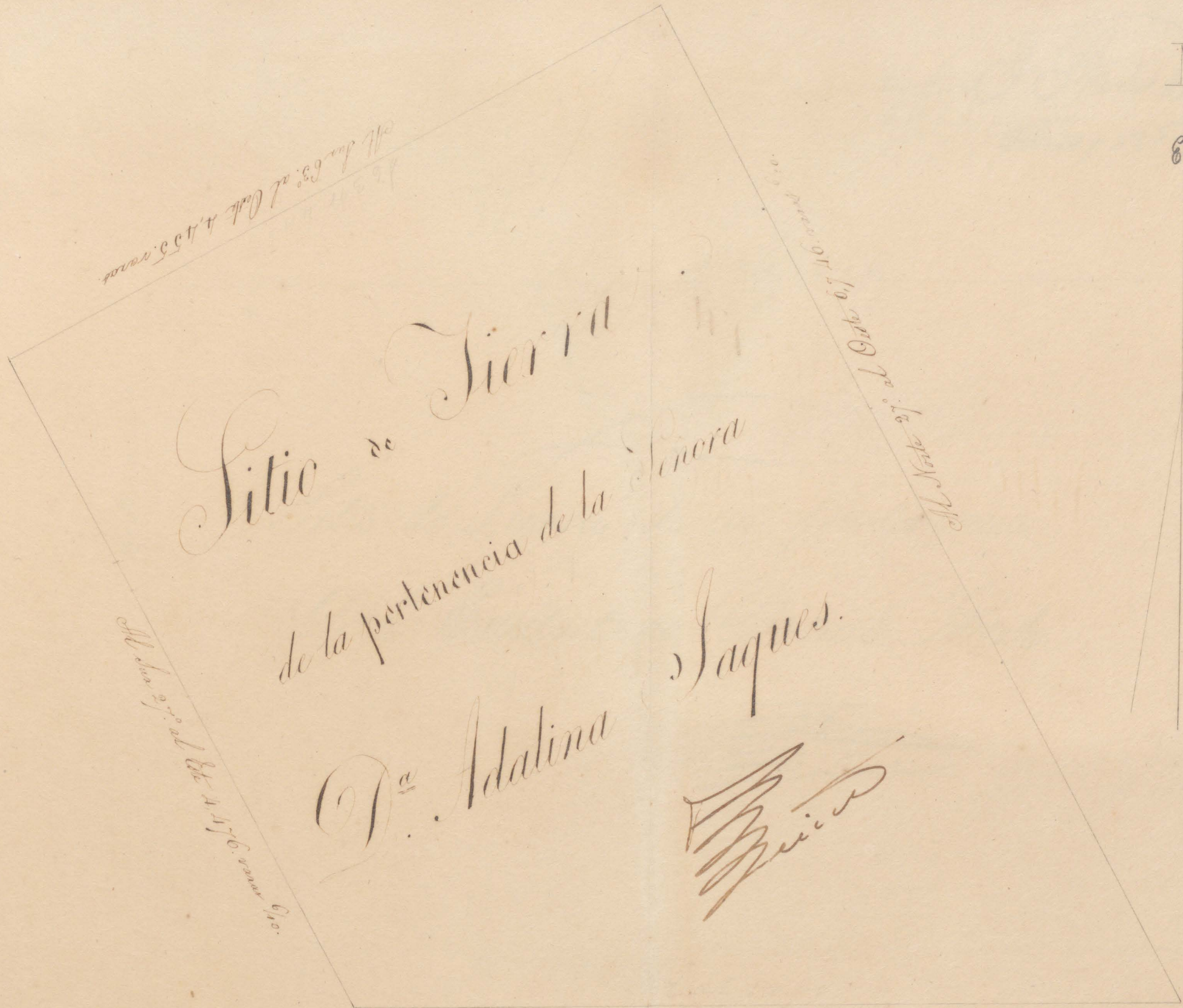
N. 2. 68 1/2 N. P. 5000 ls

		1000	2000	3000
8				
6				
4				
2				
	8 6 4 2	1	2	3

*Arthur Honier Aguirre*



Eng. In Title IV 132-33  
Marscion 9:20  
Title 18 page 311



Al Este 5,000. varas.

	1,000	2,000	3,000
3			
2			
1			
0			
2			
	2	2	3

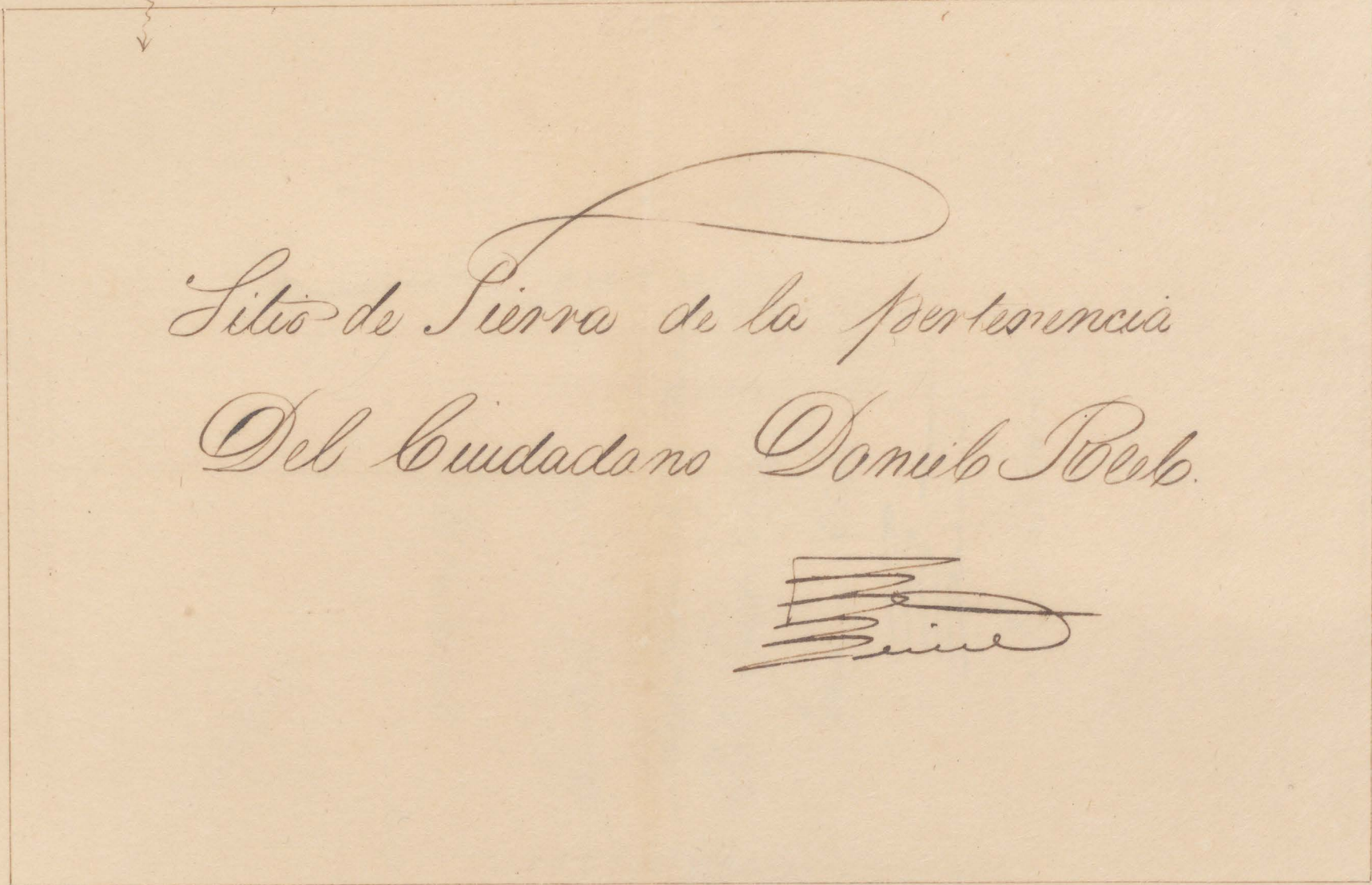
Arthur Hemic, Agrimentor



133  
Engf m J. G. Hode B  
Febr 18 p 34 5.

Al Oct 6200 13


Al Oct 4132 16



Al Oct 4132 16

Al Oct 6200 13

Arthur Henric Agrimensor





134

Eng of n. J. Strode 15  
Tide File 18, page 341

N

Observation 9020

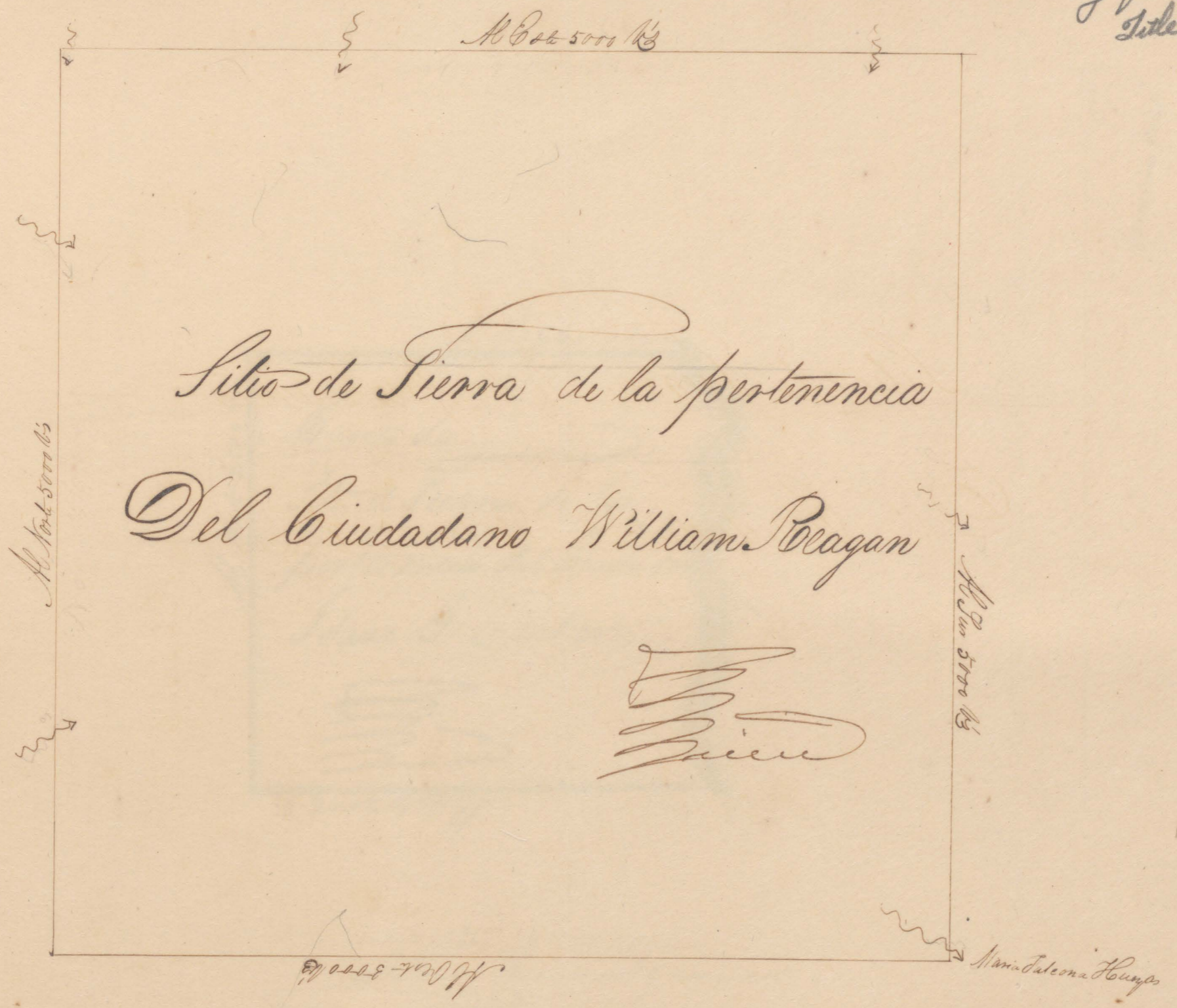
9020 m 874  
 Cuanto de  
 Libras de Puros de la portencia  
 Del Cudalano  
 James Cook  
 N B 2800 lbs  
 N B 2800 lbs

Arthur Henric Agriensor

		1,000	2,000	3,000
3				
2				
1				
0				
8				
6				
4				
2				



Eng. J. G. Strade p3  
Title File 18 page 337



Sitio de Sierra de la pertenencia  
Del Ciudadano William Reagan

W. Reagan

	1,000	2,000	3,000
5			
6			
4			
2			
	8 6 4 2	1	2 3

Arthur Henric Aguirre



Eng. No. J33-44  
Title File 18 page 329.

N

varacion 9026

Al Cote 2484 Barcos

Al Cote 2550 ls

Quarto de  
 Sitio de Tierra de la  
 pertenencia del Ciudadano  
 Isaac G. Parker.



propiedad

Al Cote 2456 ls


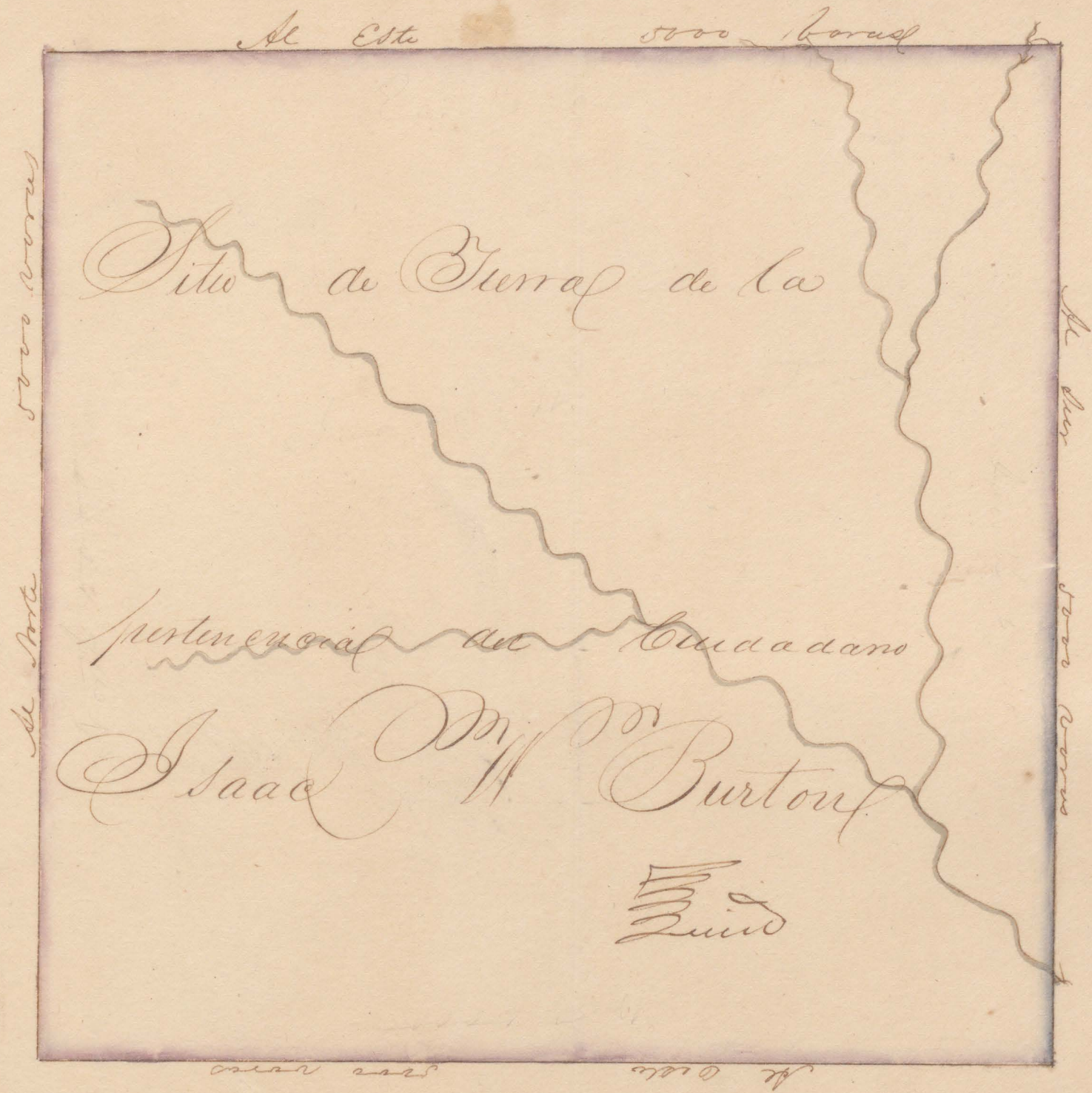
Arthur Cheney Agreements

		1,000	2,000	3,000
8				
6				
4				
2				
	8 6 4 2	1	2	3



137

Eng. n. J. G. P. 40  
Title File 19p 797



Arthur Kenner

		1000	2000	3000
8				
6				
4				
2				
	8	4	2	
		1	2	3



