

ATLAS

B

138 - 252

BURNET'S

COLONY



ATLAS

B

138 to 252

BURNETS COLONY

N. 68° W. 0. 8864 1/2

N. 10° W. 0. 8864 1/2

Manuel Skinner  
1854

Sitio de Tierra de la pertenencia

de Ciudadano Manuel Skinner

Manuel Skinner

N. 68° W. 0. 8864 1/2

N. 68° W. 0. 8864 1/2

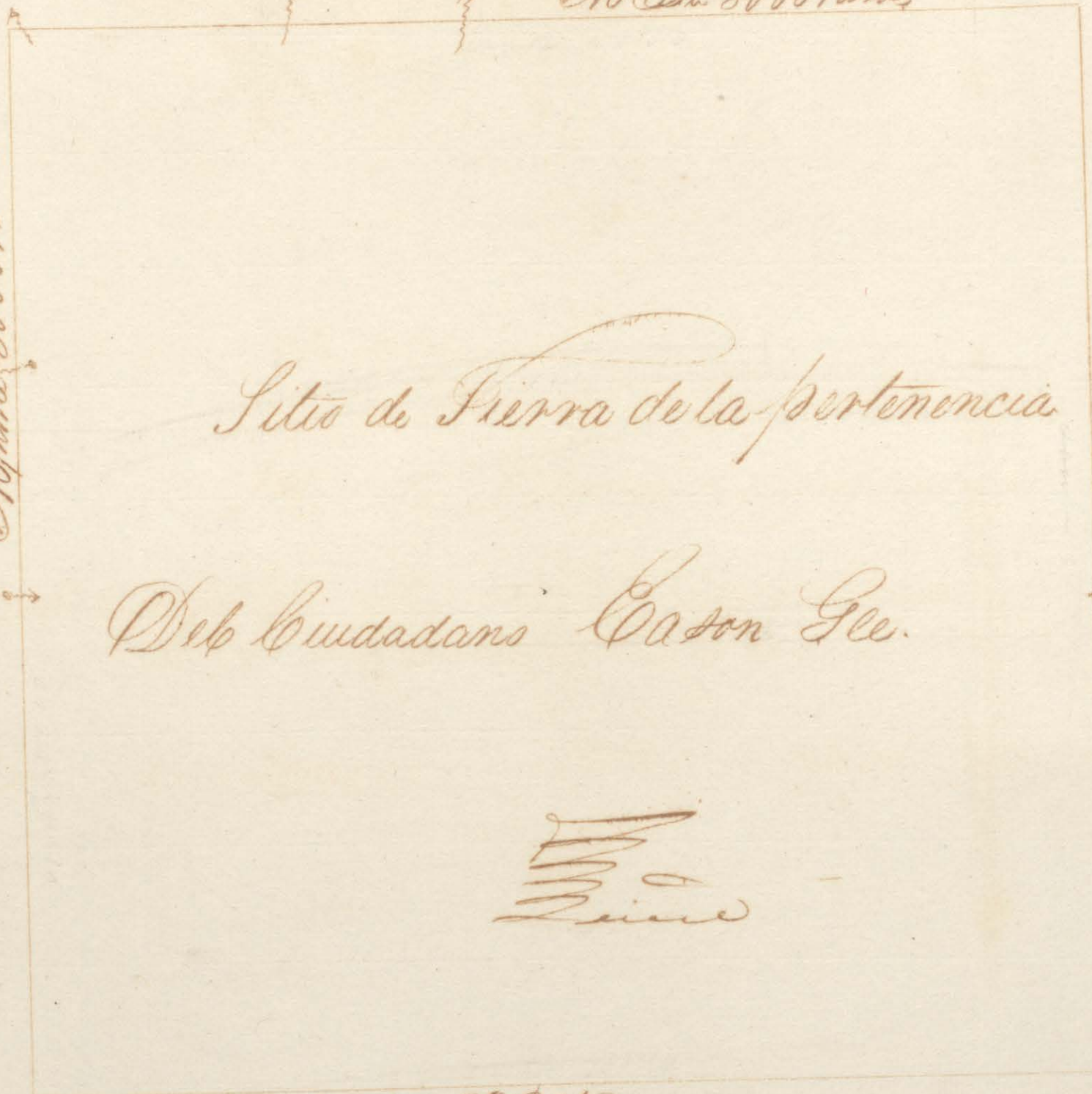
Arthur Henne Agrimensor

	1000	2000	3000
8			
6			
4			
2			
	8 6 4 2	1	2 3

Alm. 5000 P.

Al. 5000 P.

139



Alm. 5000 P.

Alm. 5000 P.

Title 18-493



NW 13

Al. 5000 P.

	1000	2000	3000

Arthur Kenick Agimender

Eng. for J. Strode 77  
Title 18-485

Mar 6 5 1/2 M. C. 5000

W. 24 1/2 M. C. 5000  
W. 24 1/2 M. C. 5000

Thomas M. ...  
Sitio de Pierrra de la pertenencia  
Del Ciudadano Thomas Donald

*[Handwritten signature]*

Mar 24 1/2 M. C. 5000

Mar 6 5 1/2 M. C. 5000

	1000	2000	3000
8			
6			
4			
2			
	1	2	3

Arthur Henry Aguirre


W. 24 1/2

10/1

Surveying to be  
made in this office  
for survey

141

JS3-25  
Title file 18 page 481



Arthur Kenner Agrimensor

	1.000	20.00	3.000
8			
4			
4			
2			
	8 6 4 0 2	1	2

11/10/10

142.  
Strode 10  
Tite 18-4-69.

At 65 1/2 W 5000 ft

At 24 1/2 E 5000 ft

At 24 1/2 W 5000 ft

Sitio de Tierra de la pertenencia  
De Ciudadano  
James Latham

At 65 1/2 W 5000 ft

	1000	2000	3000
1			
2			
3			
4			
5			
6			
7			
8			

Arthur Kemmerer Grimerson



copy

142



J. Strode 58  
Title 18-421

N 80° W E 3000 ft

Variation 902

N 10° W E 3000 ft


N 10° W E 3000 ft

Sitio de Tierra de la pertenencia

Del Ciudadano Benjah Safferty

Benjah Safferty

N 80° W E 3000 ft



Arthur Gomez Aguirre

601010

143

144  
W. P. 3 22  
Folio 18-513.

Map 65 West 6666 7/8



Map 28 97 West 8774

Map 65 West 6666 7/8

		1000	2000	3000
8				
6				
4				
2				
	8 6 4 2	1	2	3

Arthur Kenner Agrimensor

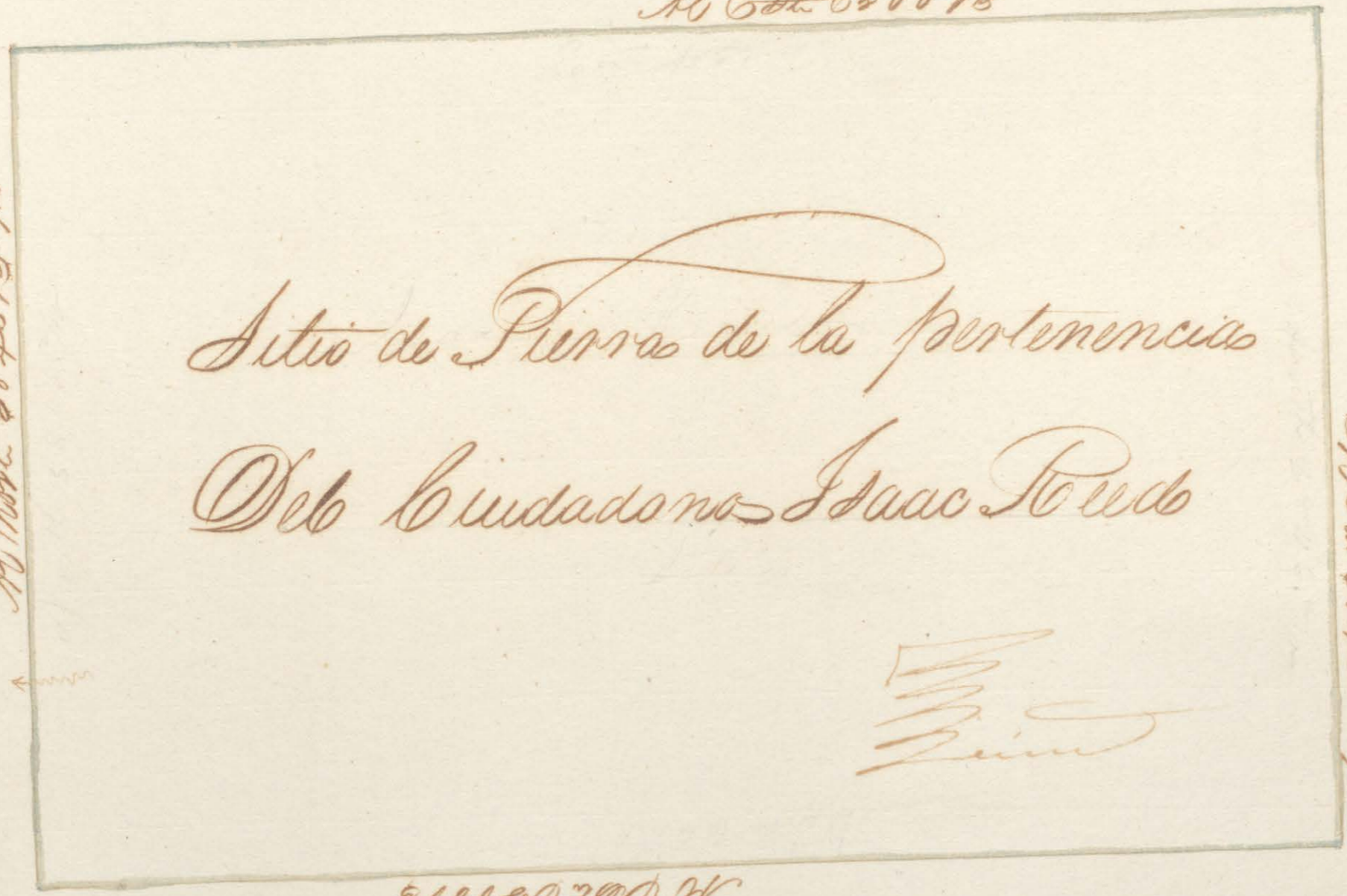
N

1818

144

M. Cat. 650073

M. Cat. 814678 2/10



J. Shales  
Title 18-509

M. Cat. 650073

	1000	2000	3000
9			
8			
7			
6			
5			
4			
3			
2			
1			
	1	2	3

Arthur Henry Agreimendor

146  
 Surveying to be  
 paid for at the  
 office for Survey  
 \$25.00




Sitio de Tierra de la pertenencia

de Ciudadano

Edward Harris

No. 4364 V3



	1000	2000	3000
18			
16			
14			
12			
10			
8			
6			
4			
2			
	3	1	2

Arthur H. Kenne Surveyor

147

HC 6250 1/2  
East 6250

Thru can 9' 20"

Alm 4000 1/3

South 4500

Alm 4000 1/3

Alm 4000 1/3

Sitio de Tierra de la pertenencia del  
Ciudadano Martin Pater

*[Signature]*

West 6250 1/2

	1000	2000	3000
8			
6			
4			
2			

*[Signature]* Thomas Henry Agnew

J. Snively 3-33



Arthur Henry Agimensor

	1000	2000	3000
8			
6			
4			
2			
	1	2	3

10100

Alt  $63^{\circ} \frac{1}{2}$  N. E. 5000 V<sub>3</sub>

7 Aniam 9020'

Alt  $24^{\circ} \frac{1}{2}$  N. E. 5000 V<sub>3</sub>

Sitio de Pierra de la pertenencia

Del Ciudadano Jacob Both

Alt  $24^{\circ} \frac{1}{2}$  N. E. 5000 V<sub>3</sub>

Alt

Alt  $63^{\circ} \frac{1}{2}$  N. E. 5000 V<sub>3</sub>

	1000	2000	3000
8			
6			
4			
2			
0			
0	1	2	3

Handwritten notes and scribbles at the bottom left.



H. No. 24 1/2 AC 5000 73

H. No. 24 1/2 AC 5000 73

H. No. 63 1/2 AC 5000 73

450  
 1/2  
 9.26

2010

	1000	2000	3000
8			
6			
4			
2			
0	0	4	2

Arthur H. Bruce Agrimenter



157

J. Stone, Esq.

Alt. 5000 Var

Alt. 5000 Var

Alt. 5000 Var



Sitio de Tierra de la pertenencia

Del Ciudadano John England

Sein

Alt. 5000 Var

	1000	2000	3000
6			
4			
2			
6	1	2	3

Arthur Kenney Agreement

N

Distancia 9.20.

9.14 + 1000

Al Este



Sitio de Tierra de la pertenencia del Ciudadano Tomas Timmins.

Sierra

Al Este 9.998 varas.

Arthur Henric Agremer

Al Nro 2.500 varas.

1810

	1000.	2000.	3000.
8			
6			
4			
2			
	8 6 4 2	1	2 3

135

1872. 13

Al Sur 55° 45' al Norte 4,100 varas

Sitio de Tierra

de la pertenencia del Ciudadano

Martin Lacy

~~Benito~~

Al Sur 55° 45' al Norte 3,000 varas

Arthur Benier Agromensur

Al Sur 1° 15' al Norte 3,900 varas



	1.000.	2.000.	3.000.
4			
4			
4			
2			
8 6 4 2		1	2

134  
1812  
M. Cole 9800. varas

N

Division 90

M. Cole 2,500. varas

M. Cole 4,271. varas

M. Cole 5,000. varas

Sheet



Sitio de Tierra de la pertenencia del Ciudadano John Vaughan.

J. Vaughan

M. Cole 8,164. varas

		1000.	2,000.	3,000.
8				
6				
4				
2				
	8 6 4 2	1	2	3

Arthur Hemenway Agrements

1535

W.V. 14

N

Chamisso 9°

Al Este 9,807. Varas

Sitio de Sierra

De La Partenencia De La

Sierra

Ciudadana Barbara C. Davis

Al Este 4,537. Varas


Arthur Henric Aguirre

Al Este 5,000. Varas

Al Este 10,180. Varas

Al Este 1,818. Varas

Abol



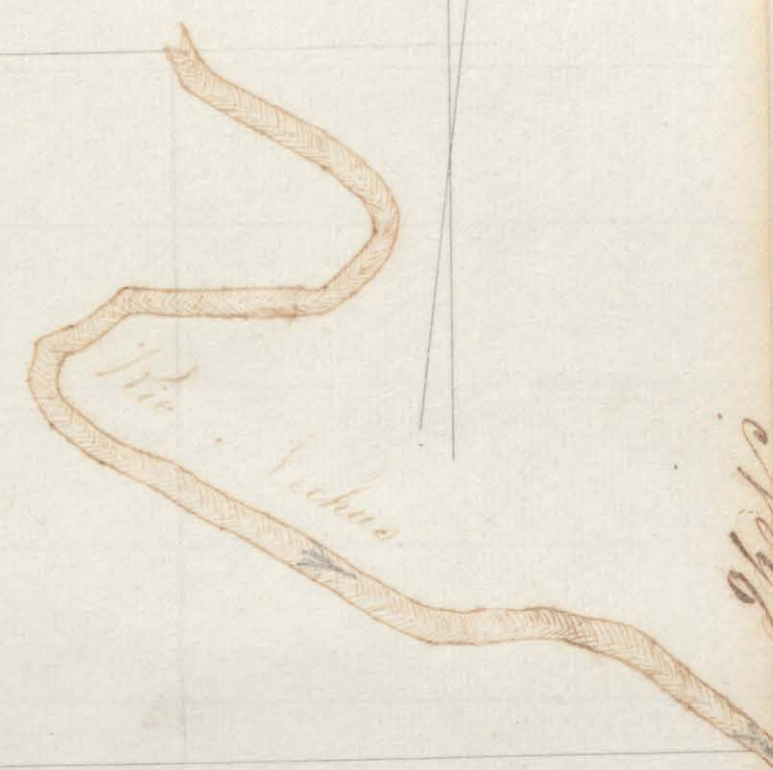
156

N

Parsons G.

At Date 9. 562. 1850

Sitio de Tierra  
de la pertenencia del  
Cidad. Joseph Ferguson



La casa 2. 5000

2610

At Date 11. 127. 1850  
Arthur Thomas Aguirre

	1000.	2000.	3000.
8			
6			
4			
2			
	8 6 4 2	1	2 3



Off. Coste 10.604 varas. 6/10.

Sitio de Tierra  
 De la Pertinencia Del  
 Ciudadano John Ferguson.  
 Bine

M. C. St. 9,200. varas.

Antonio Benitez Agremador



	1,000	2,000	3,000

Off. Jan. 2, 500. varas.

N

Sancti Spiritus

Rio Viejas



Sitio de Tierra De La Pertenenencia Del Ciudadano John Walker.

Alto 6,020 varas

Alto 2,121 varas

Alto 2,121 varas

Alto 2,900 varas

Alto 9,102 varas

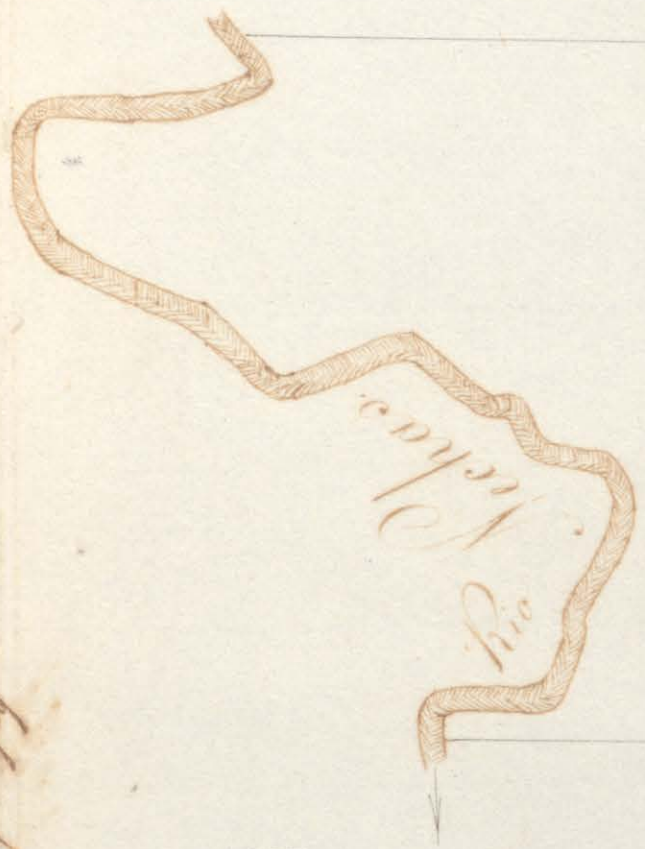
	1,000.	2,000.	3,000.
8			
6			
4			
2			
	5	6	4
	2		
	1	1	2
			3

Arthur Kemmer Agimenes


157



Al Este 10,514 varas.



Sitio de Sierra  
 De La Pertinencia Del

Ciudadano Uriaq Moor 

Al Este 9,801 varas.

Arthur Henric, Agrimensor

Al Norte 2,500 varas

N



Al Este 9,801

1/55

	1000.	2000.	3000.
2			
4			
4			
2			
	6	4	2
		1	2
			3

Al. Cat. 11.062. 1000' 100'

Sitio de Tierra de la Fortenencia del Ciudadano Juan Jordano.

*[Signature]*

Al. Cat. 6.271. 1000' 100'

Arthur Henric Aguiranense

Al. Cat. 2.500. 1000'



N

Parque G.

	1000.	2000.	3000.
8			
6			
4			
2			
	1	2	3

26/11

2-22-11

10

N

Armas 922

Al Norte 75° 16' 30" E 403.52 m.

Al Sur 15° 16' 30" W 281 m.

Sitio de Tierra de la pertenencia del Ciudadano  
Samuel P. Lora

*[Signature]*

Al Sur 75° 16' 30" W 281 m.

Arthur Gomez Acimense



25/1/10

Al Norte 58

	1000	2000	3000
2			
4			
6			
8			
	3	4	2

March 57

At North 75° East 9625 yards

Quarto de Sitio de Tierra de la pertenencia del Ciudadano James C. Bow

At the 5° 16' East 10375 yards

At North 75° East 9625 yards

161

*James C. Bow*

Witness Thomas J. Quinn

		1,000	2,000	3,000	
1					
2					
3					
4					
			1	2	3

162  
p. 11

W. 902

N. 10000 Varas

N. 25000 Varas

N. 25000 Varas

Litio de Pterras de la pertenencia del Ciudadano James Jordan

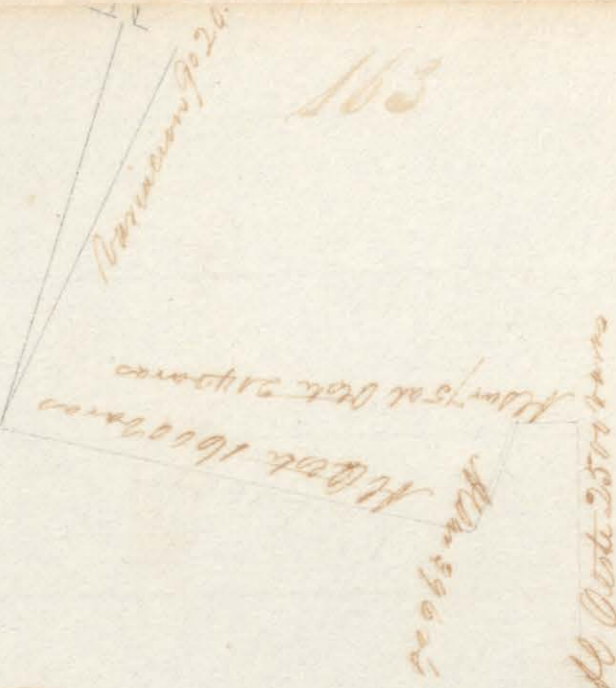
*[Signature]*

N. 10000 Varas

		1.000	2.000	3.000
8				
6				
4				
2				
	8 6 4 2	1	2	3

Arthur Benio Agimener

163



Al Norte 1500 varas



Sitas de Tierra de la pertenencia del Ciudadano Polan W. Bora



Al Norte 1500 varas

Arthur Honco, Agrimensor

	1000	2000	3000
3			
6			
9			
2			
	2	4	2
			3

682

464

W.B.S. - 43

Al Cat. 6350 7/8

Al Cat. 6350 7/8


Al Cat. 6350 7/8

Al Cat. 6350 7/8

N

Situ de Sierras de la pertenencia

del Ciudadano

Dipscamb Novello 

Al Cat. 6250 7/8

	1000	2000	3000
8			
6			
4			
2			
	2 3 4 2	1	2 3

Arthur Menue Aguirre

Al Cat 5681 870

Al Cat 440073

Tanama 9120

Al Cat 440073

Litio de Sierra de la pertenencia  
de la Ciudadana Maria de Cantun.

*[Handwritten signature]*

Al Cat 5681 870

Litio

	1000	2000	3000
8			
6			
4			
2			
8 6 4 2		1	2

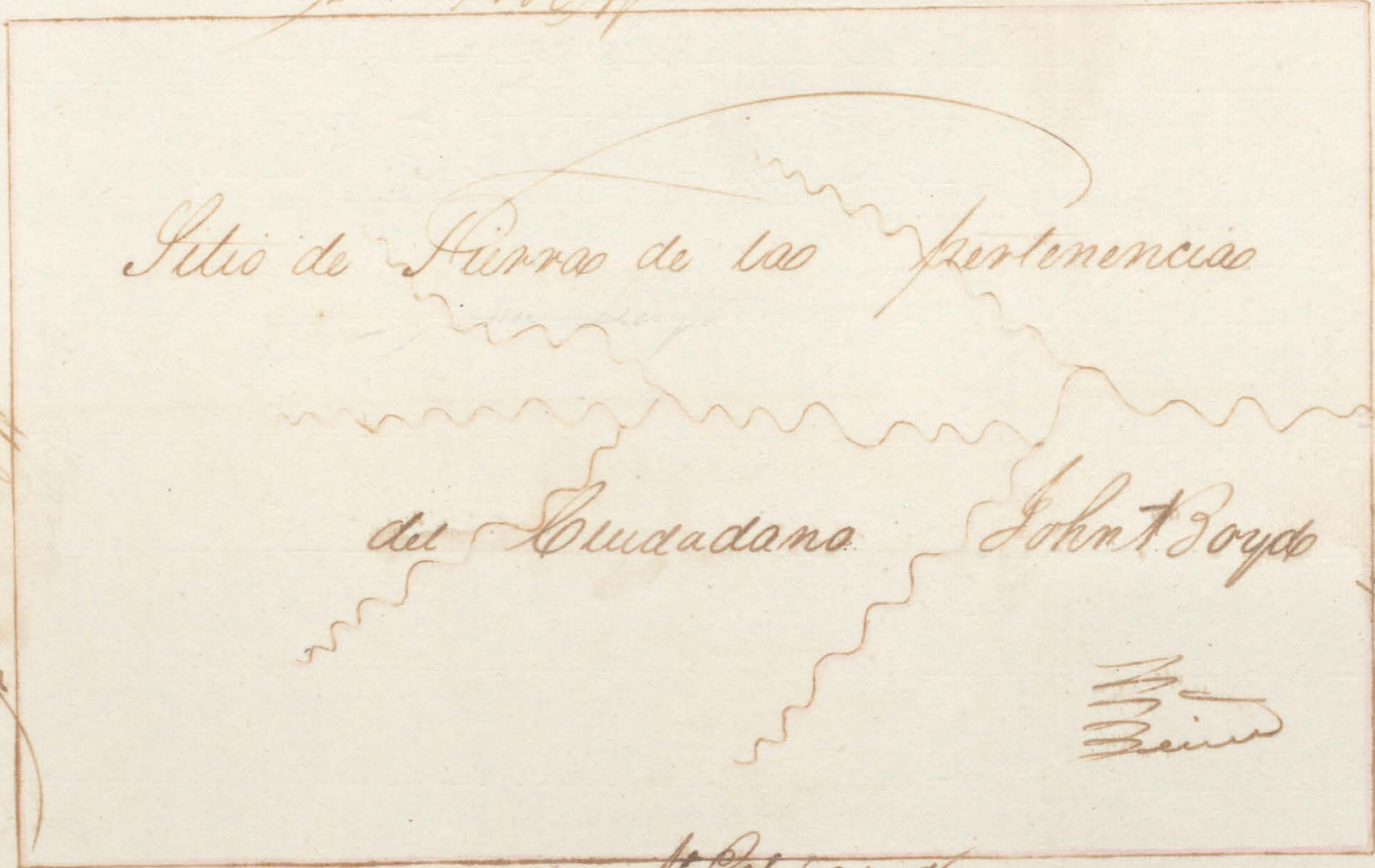
Arthur Henning Agriemensor



Hoff

At Est 62307

WB.3-43  
19-653



At Est 40007

At Est 40007

At Est 9020

At Est

At Est 62507

	1000	2000	3000
8			
6			
4			
2			
	3 4 5 2	1	2


Arthur Henry Agimendor

GAN - 1  
N.P.3 - 85p



Al sur 85° N. E. 2000 13

Al N. 95° N. E. 3500 7

Cuartel de Sitio de  
 Sierra de la pertenencia  
 del Ciudadano  
 George W. Price  


Al sur 85° N. O. 2500 1

Al Norte 85° N. O. 2500 1

Arthur Henrie Aguirre

		1000	2000	3000
3				
6				
11				
2				
	6 4 2	1	2	3

163  
J. 10 N 2 2

N 45° W E 2500



N 45° W E 2500

Arthur Henry Agimenter

	1000	2000	3000
4			
4			
4			
2			
	2 4 2	1	2 3

1000

Al Este 5000 Varas

187  
W.A. 3. 43

Al Norte 5000 Varas



Al Sur 5000 Varas

Al Sur 9020

Al Oeste 5000 Varas

	1000	2000	3000
2			
4			
6			
8			
10			
12			
14			
16			
18			
20			
22			
24			
26			
28			
30			
32			
34			
36			
38			
40			
42			
44			
46			
48			
50			
52			
54			
56			
58			
60			
62			
64			
66			
68			
70			
72			
74			
76			
78			
80			
82			
84			
86			
88			
90			
92			
94			
96			
98			
100			

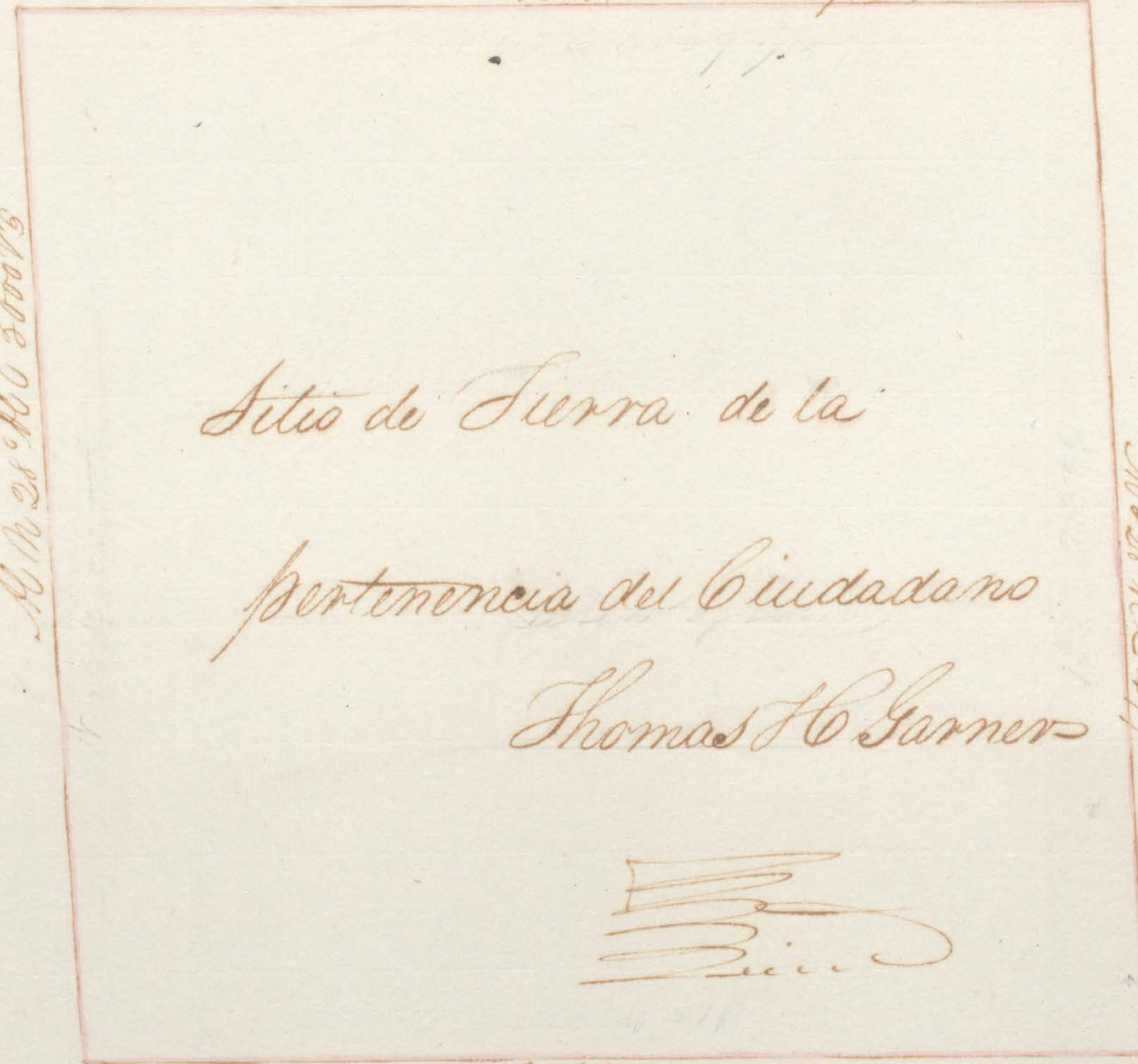
Thomas Henry Grimmond

E. S. 3

M. N. 65 M. C. 500000

1-15-55

M. N. 25 M. C. 500000



M. N. 10 M. C. 200000

M. N. 10 M. C. 200000

M. N. 10 M. C. 200000

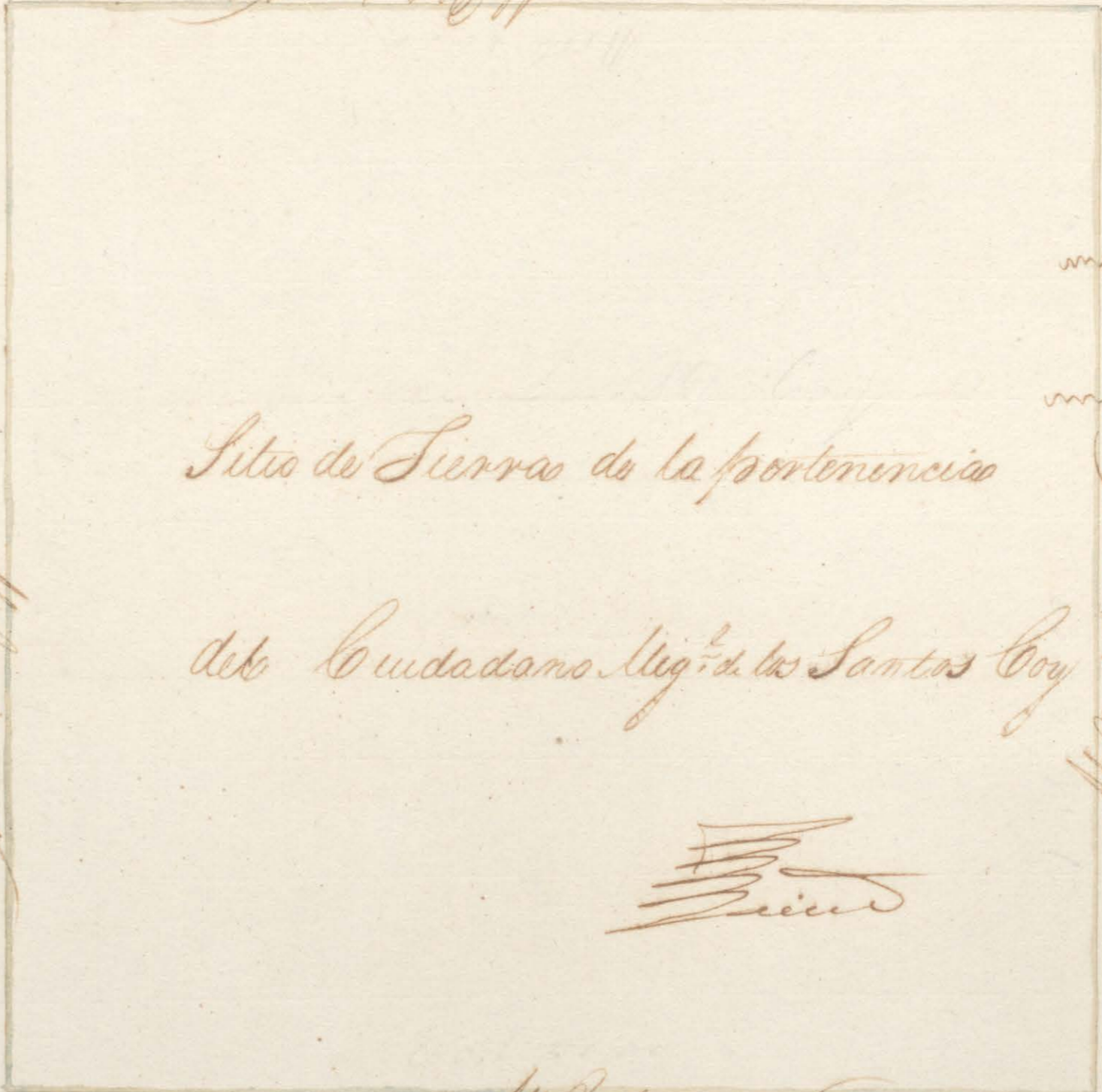
M. N. 50 M. C. 800000

	1000	2000	3000
8			
6			
4			
2			
	3 6 4 2	1	2 3

Arthur Kenner, Agrimenor

M. D. 8000 P. B.

M. D. 5000 P. B.



M. D. 5000 P. B.

II

Tramaron 9.26'

M. D. 8000 P. B.

M. D. 8000 P. B.

M. D. 5000 P. B.

	1000	2000	3000
8			
6			
4			
2			
	8 0 0 4 2	1	2 3

Arthur Kenney Agrimensor

al Norte 5000 varas

Este 5000 varas

Sitio de Tierra de la pertenencia

del Ciudadano

Isaac Lindsey

Maria

al Norte 5000 varas

al Sur 5000 varas

al Sur 5000 varas

N

varas al E. 9020

172

1739-34

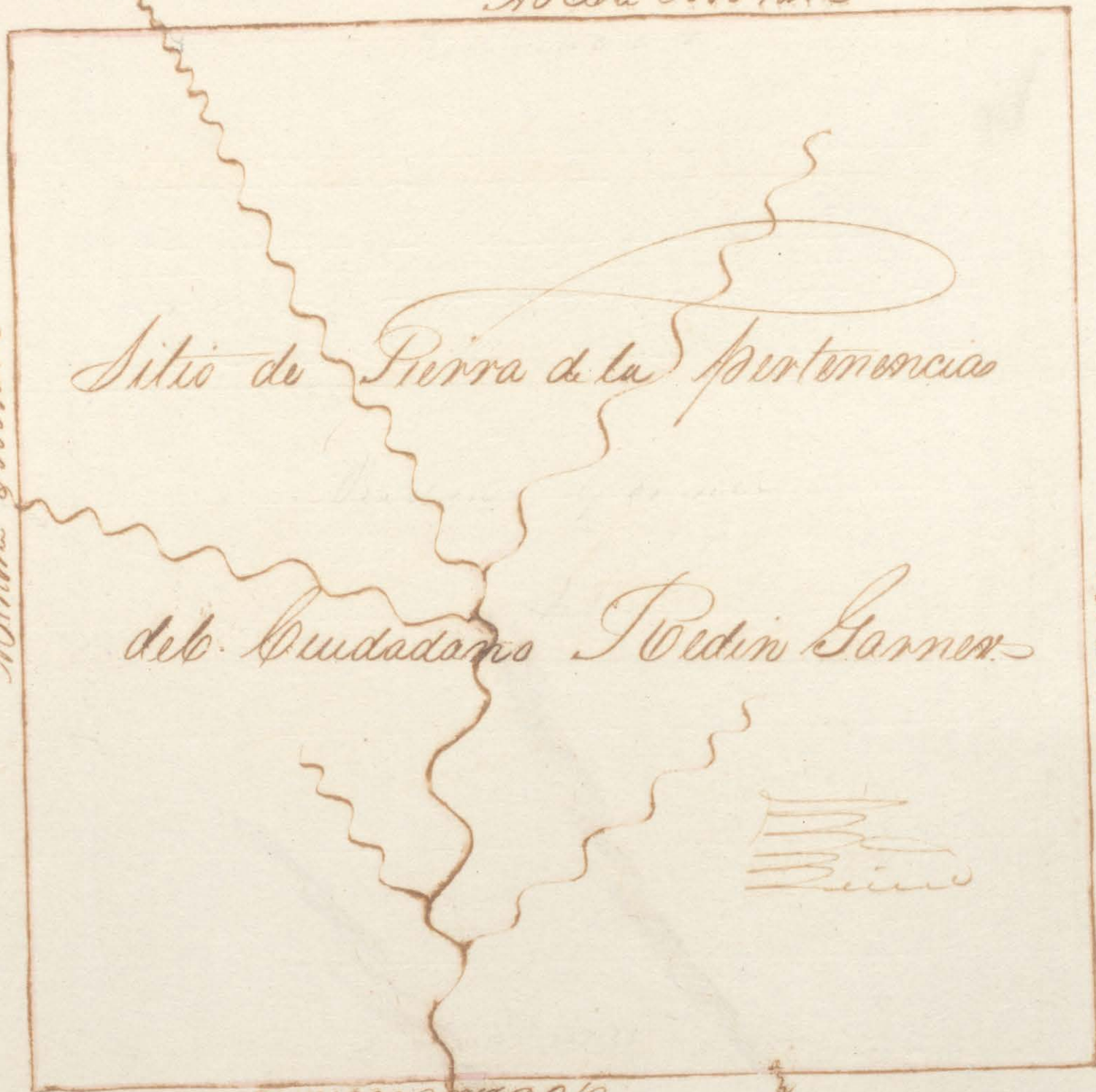
1730

	1000	2000	3000
8			
6			
4			
2			
	8	1	2
	6		
	4		
	2		

Arthur Henrich Agrometer

Al Coto 5000 Varas

Al Coto 5000 Varas



Al Coto 5000 Varas

II

Trancción 9020

113

11.3.20

648

Al Coto 5000 Varas

	1000	2000	3000
B			
1			
4			
2			
	8 5 4 2	1	2 3

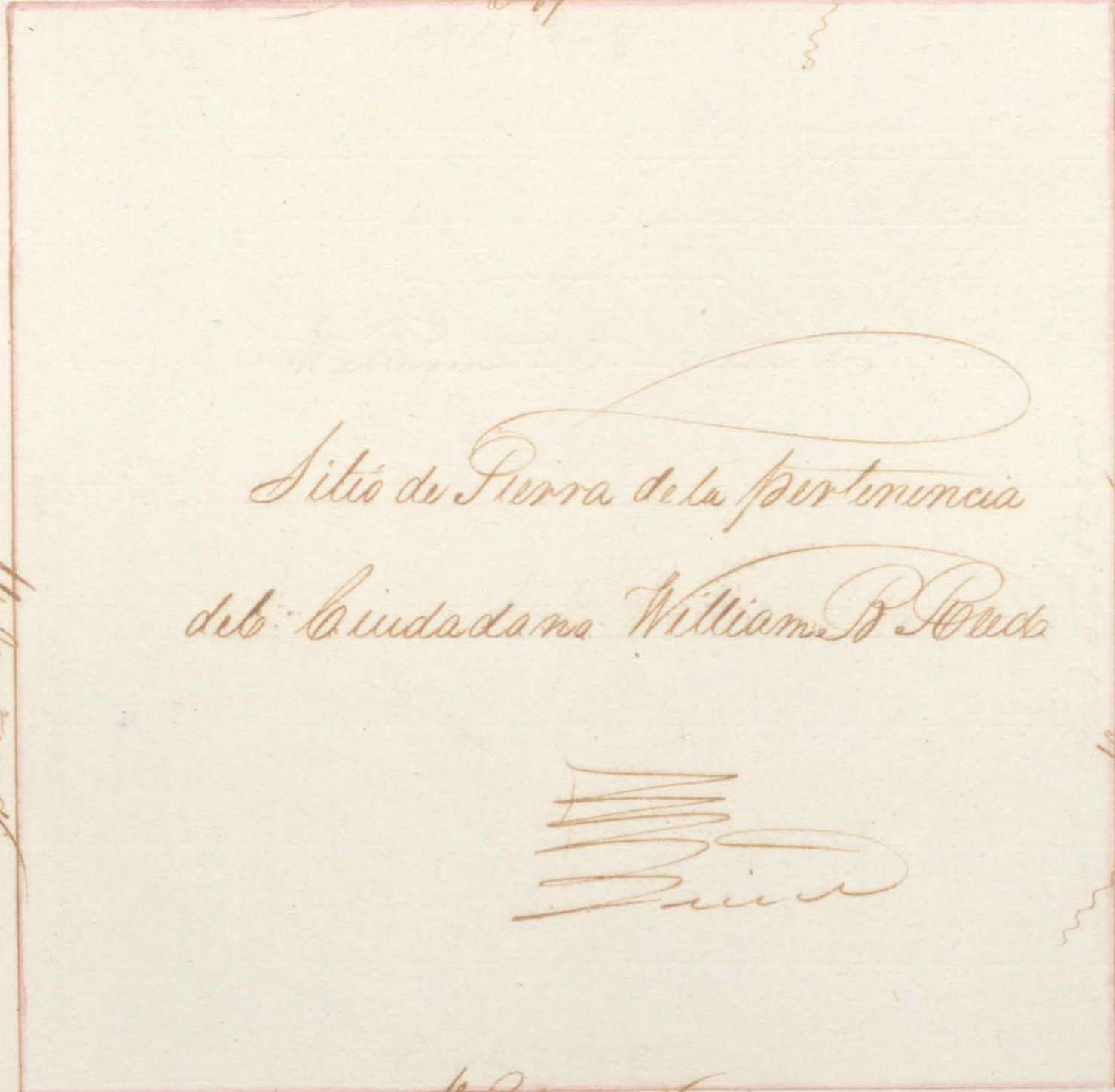
Attestado por el Agrimensor



114

W.B. 3. 40

No 3000



II

Varas 9020

Al Norte 5000

Al Sur 5000 Varas

Al Este 5000 V

		1000	2000	3000
8				
6				
4				
2				
	8 6 4 2		1	2
				3

Arthur Hemic Agrimenter

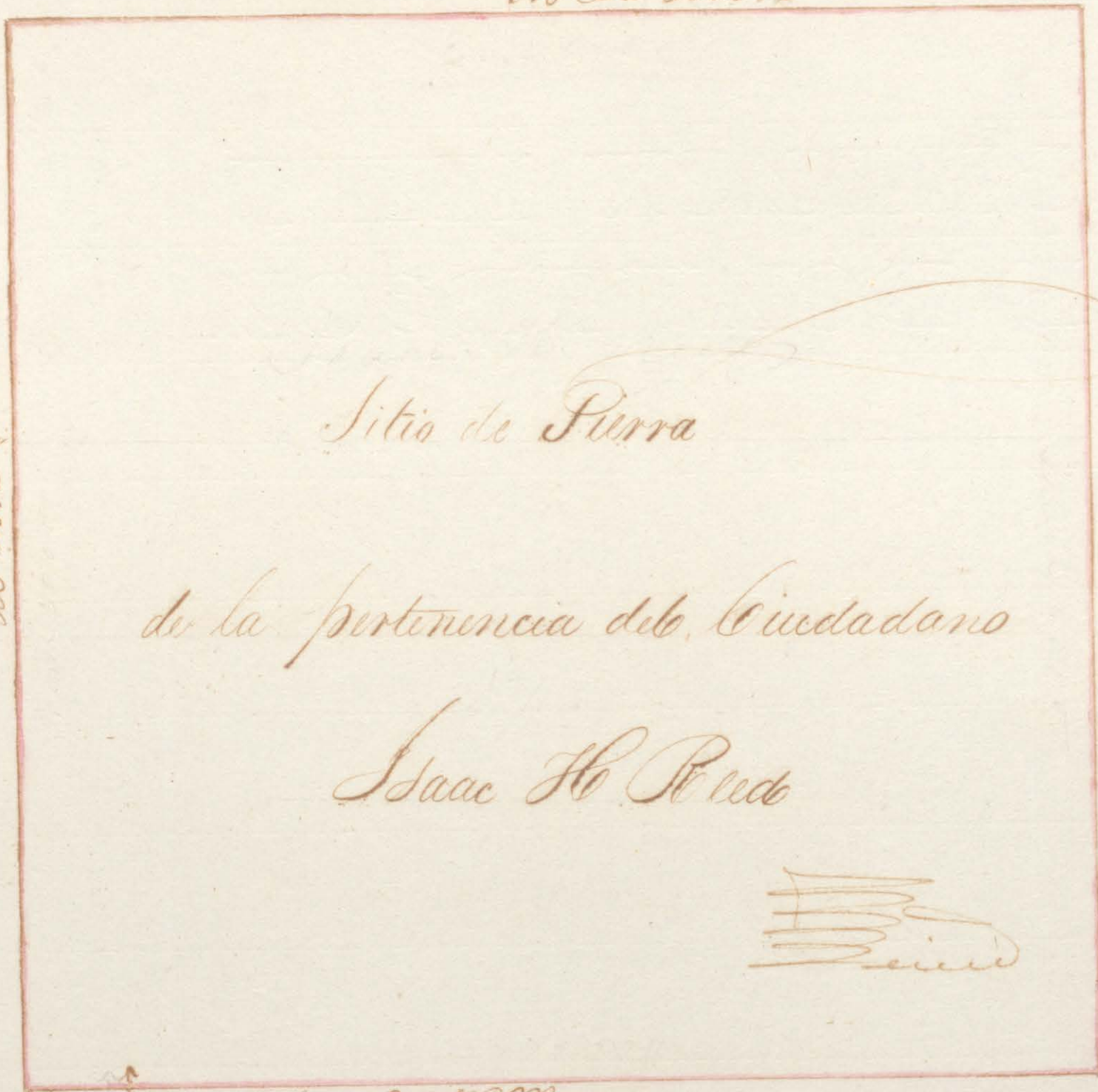
No 3000

M. P. 5000

115

11 2000

M. P. 5000



M. P. 5000




M. P.

M. P. 5000

	1000	2000	3000
2			
4			
6			
8			
10			
	1	2	3

Arthur H. Reed Agreements



176  
178

Norte

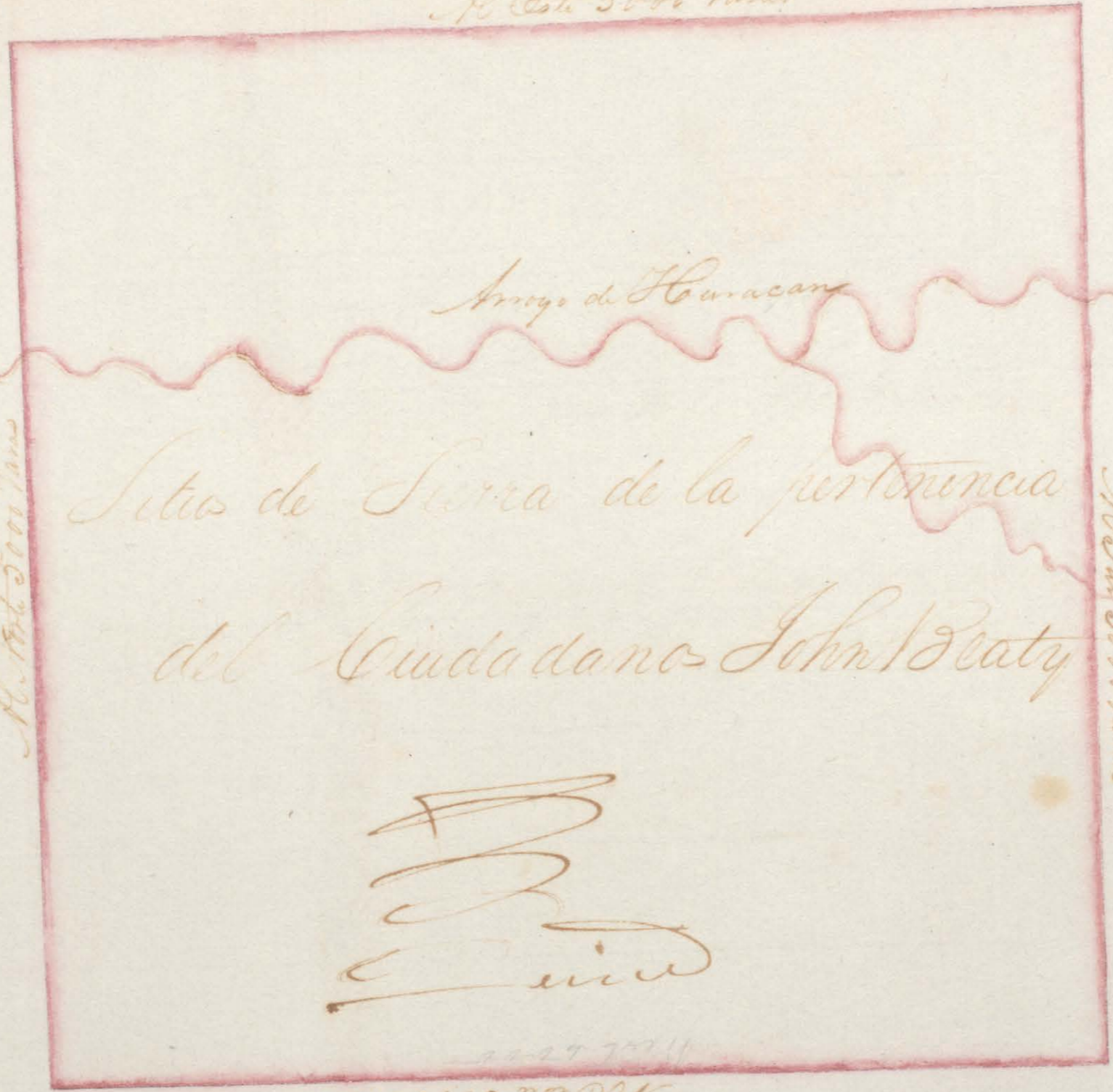
		1000	2000	3000
4				
6				
4				
2				
	8	6	4	2
		1	2	3

Arthur Kenic Aguirre

Al Este 5000 Varas

1779 paper

175



Varas 9020

Al Este 5000 Varas

Al Este 5000 Varas

Al Este 5000 Varas

Al Este 5000 Varas

John Beatty

Al Este 5000 Varas

	1000	2000	3000
1			
2			
3			
4			
5			
6			
7			
8			
9			
10			
11			
12			
13			
14			
15			
16			
17			
18			
19			
20			
21			
22			
23			
24			
25			
26			
27			
28			
29			
30			
31			
32			
33			
34			
35			
36			
37			
38			
39			
40			
41			
42			
43			
44			
45			
46			
47			
48			
49			
50			

Esteban Henrico Aguirre

at North 5000 Vars  
at North 5000 Vars

at North 5000 Vars

Sitio de Sierras de la pertenencia  
de la Ciudadana Elizabeth Groce

at North 5007 Vars 4/10

Sierra

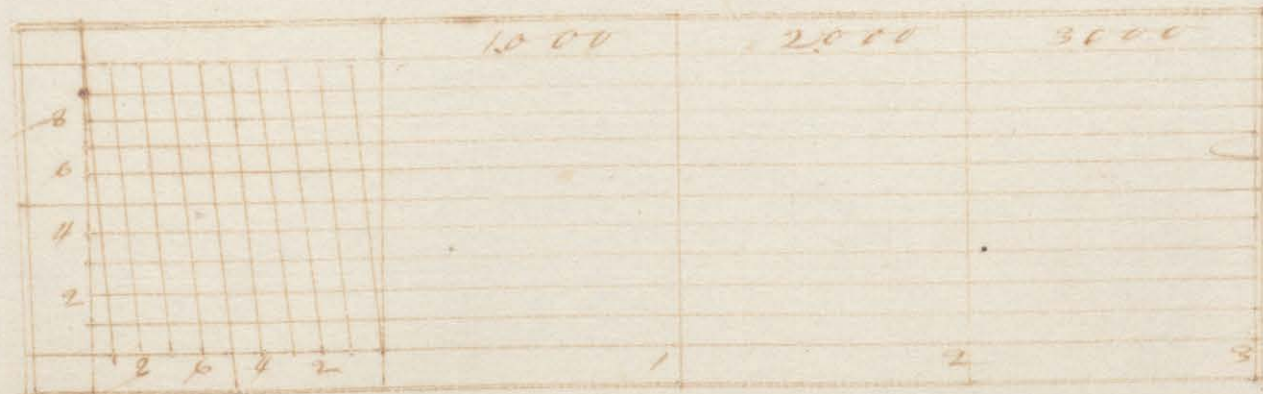
at North 5000 Vars

N

Tanuncum 9020'

119  
R. No. 50

at North



Atthia Kenne Agrimensura

Al Norte 5000' 1/2

Al Norte 5000'



Al Sur 5000'



Al Sur 5000'

	1000	2000	3000
2	6	4	2
		1	2
			3

Arthur Henick Agrimensor

No 103

Alto 5000 Varas

181

Alto 5000 Varas

Alto 5000 Varas

Manicomio 9020

Sitio de Tierra de la pertenencia

Del Ciudadano James Hamilton

*[Signature]*

Alto 5000 Varas


	1000	2000	3000
8			
4			
4			
2			
	3	6	4
	2		
		1	
			2
			3

Arthur Penic Aguirre

Ch W

Al Oeste 5000 Varas

Al Norte 3000 Varas



Al Sur 5000 Varas



183  
1840-57

1841

		1000	2000	3000
4				
6				
11				
2				
	3	6	4	2
			1	
				2
				3

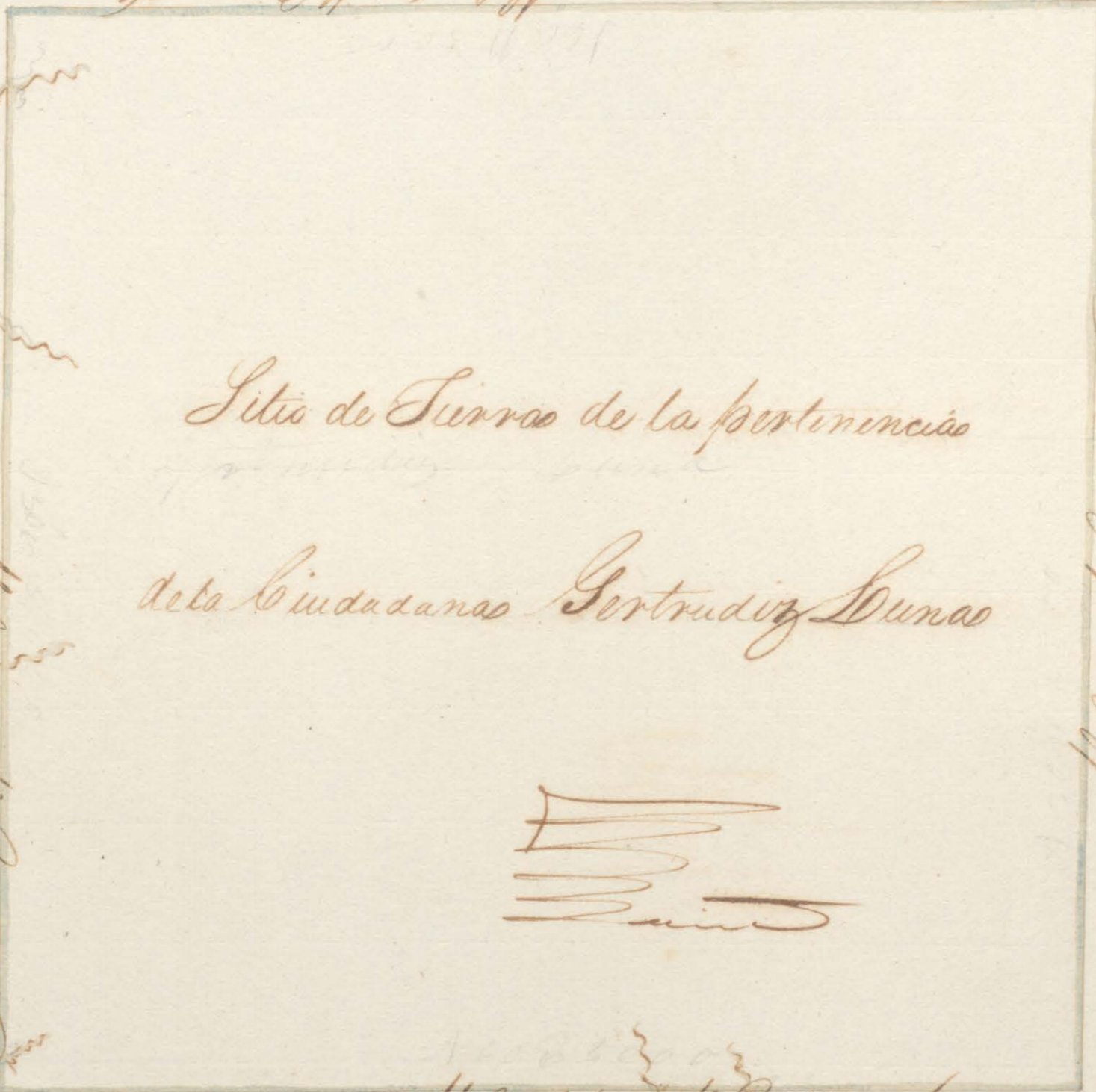
Arthur Hemenway Surveyor



Al Sur 5000

Al Sur 5000

Al Norte 5000



Litis de Tierras de la pertenencia  
 de la Ciudadana Gertrudiz Luna

*[Handwritten signature]*



*[Faint handwritten text]*

1869

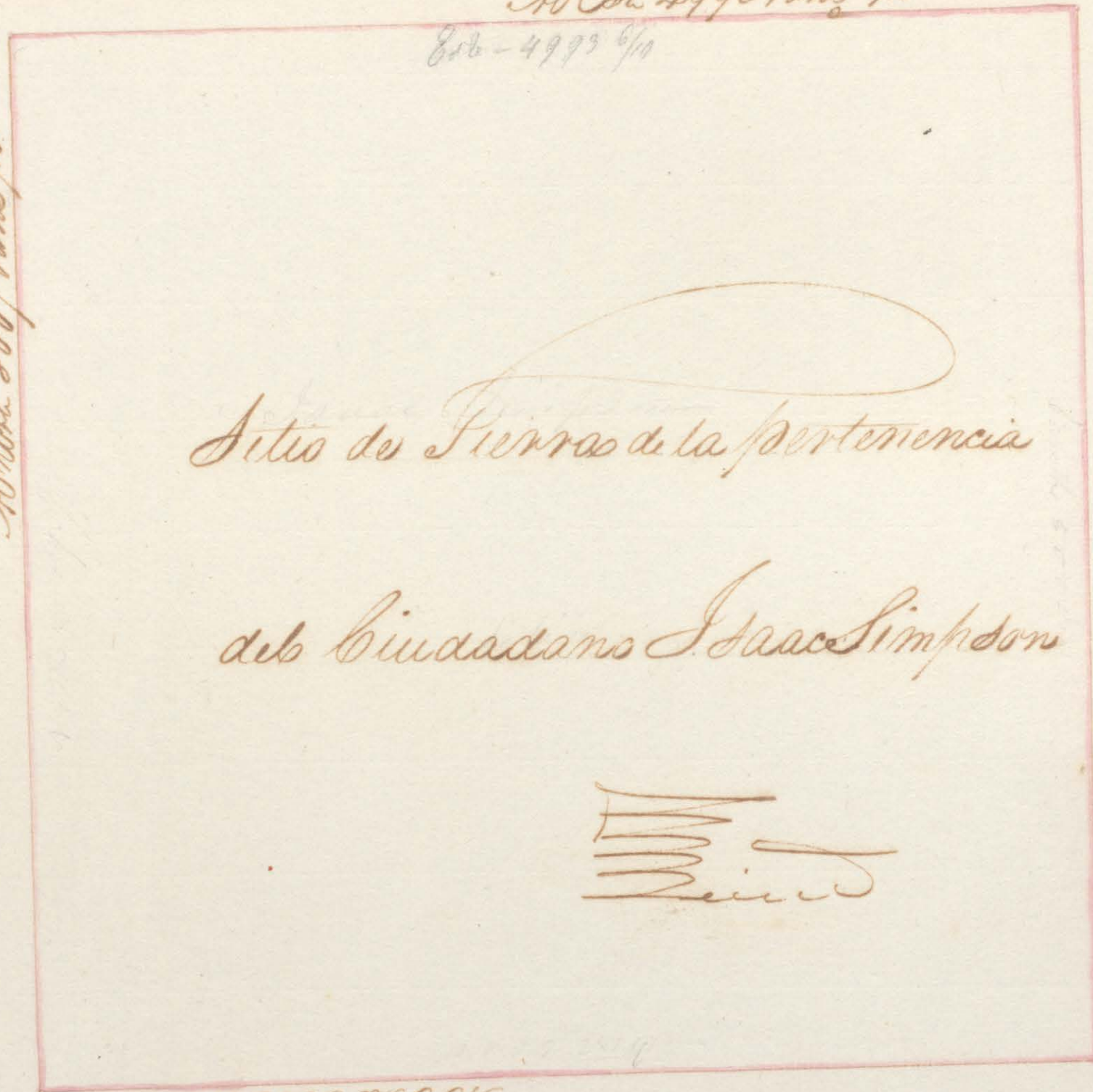
	1000	2000	3000
8			
6			
4			
2			
	8 6 4 2	1	2 3

Arthur Henric Agrimensor

No. Cert. 4993 Varos 6/10

Est. - 4993 6/10

Alt. 500 Varos 1/10



Alt. 500 Varos

N

Varos 9026

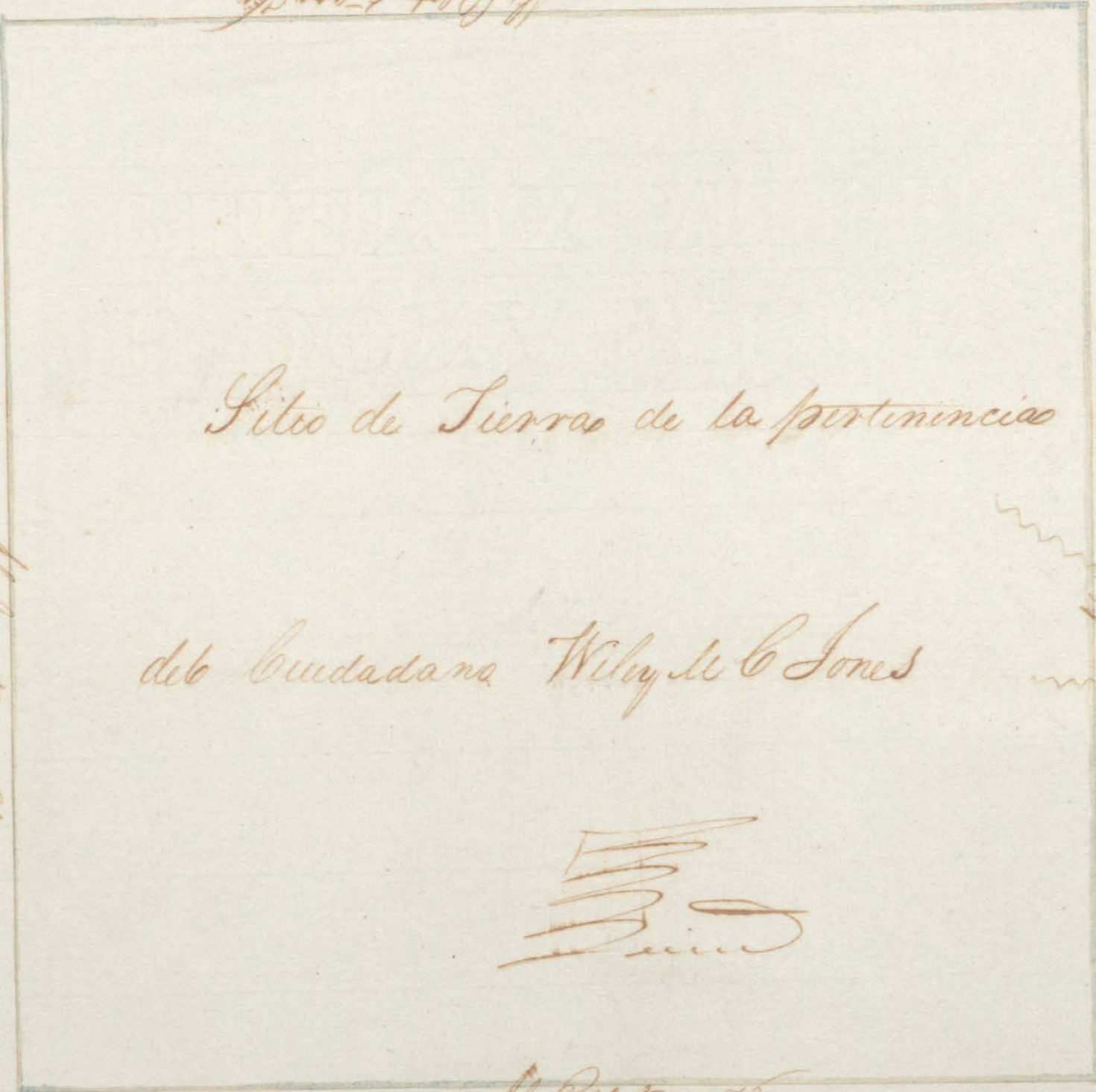
185  
page 14 - J. N. H.

No. 88

No. Cert. 8000 Varos

Arthur Gomez Agreimensor

	1000	2000	3000
8			
6			
4			
2			
	8 4 4 2	1	2



N Lot 5000 ft

W Lot 5000 ft

Sitio de Tierras de la pertenencia

de Ciudadana Wiley C Jones

N Lot 5000 ft

N Lot 5000 ft

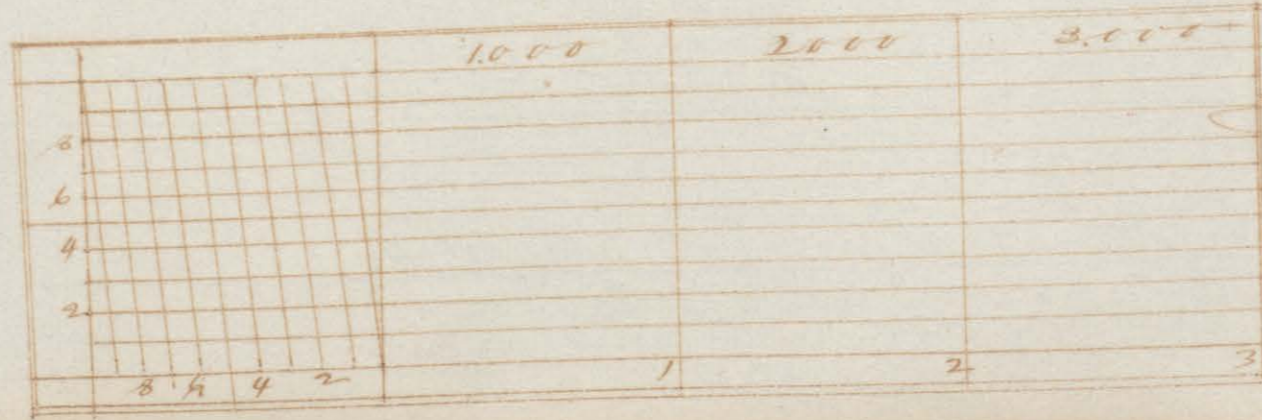
N

Tarancón 9026'


126

W Lot 5000 ft

1967



Arthur Kenney, Agrimensor



Al Sur 85° N O 5000 Varas

Sitio de Tierra de la pertenencia  
de los Ciudadanos James Sparks

Cuarto

	1000	2000	3000
2			
4			
4			
2			
1			
	3	2	3

Arthur Kenice Agrimensor

1866

18

William 49. 53. N. Oct 27 1803

18 9 53 1/2 20

Varicum 900

Sitio de Tierra de las  
pertinencias del Ciudadano

William Skinner

Wm Skinner

William 40. 10. N. Oct 6 1803

William 40. 10. N. Oct 6 1803

William 40. 10. N. Oct 6 1803

8	6	4	2	1	2	3
1000	2000	3000				

Arthur Henric Aguirre

al Este 4000 varas

al Norte 4000 varas



Sitio de Tierra

De la pertenencia del Ciudadano

William L. Scott

Arthur Menie

al Sur 4996 varas

al Oeste 4000 varas

N

varas al E. 9° 20'

189  
31230 17


1864

	1000	2000	3000
8			
6			
4			
2			
	1	2	3
	3	4	5

Arthur Menie Agumentador



Sitio de Tierra de la pertenencia  
del Ciudadano

George W. Wilson  


Arthur Homico Agremones

3000	3000	3000	3000	3000	3000
2000	2000	2000	2000	2000	2000
1000	1000	1000	1000	1000	1000
0	0	0	0	0	0

1063

1063

WB 3-4

Al N.º 64º 30' al Este 5000 varas.

Sitio de tierra de la pertenencia del Ciudadano

William Williams.


*[Signature]*

Al Sur 64º 30' al Este 4995 7/10.

Arthur Henry Aguirre

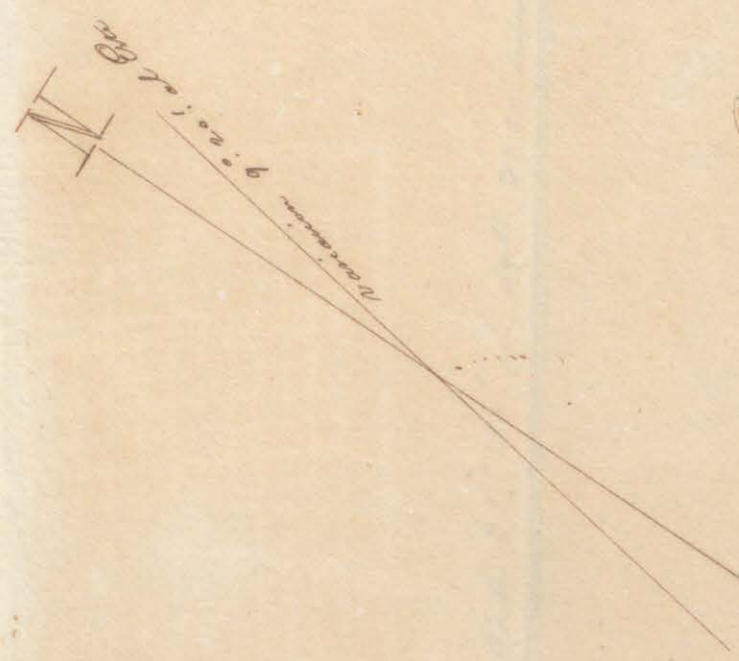
Al N.º 25º 30' al Este 5000 varas.

Varacion 9º 20'





al Sur 35° 30' al Este 7608. varas 5/10.



al Norte 54° 30' al Este 3300. varas.

al Sur 54° 30' al Oeste 2300. varas.

Sitio de Tierra de la Pertinencia

Del Ciudadano Sr. Hagan

*[Handwritten signature]*

al Norte 35° 30' al Oeste 2608.5/10

al Sur 54° 30' al Oeste 1500. varas.

al Norte 35° 30' al Oeste 3000 varas

Arthur Comiso Agrimensor

		1000	2000	3000
8				
6				
4				
2				
	8 6 4 2	1	2	3

Nº 61

Al Norte 35° 30' al Este 3820 varas

Al Norte 54° 30' al Este 2490 varas

al Este 2680 varas

Remanente 9° 20' al Este

al Norte 54° 30' al Este 2140 varas

al Sur 35° 30' al Este 2288 varas

Al Sur 54° 30' al Oeste 4820 varas

Sitio de Tierra

De la pertenencia del Ciudadano

Jonas J. Haile

	1.000	2.000	3.000
8			
6			
4			
2			
	8	6	4
	2		

Arthur Combs, Agriemensor

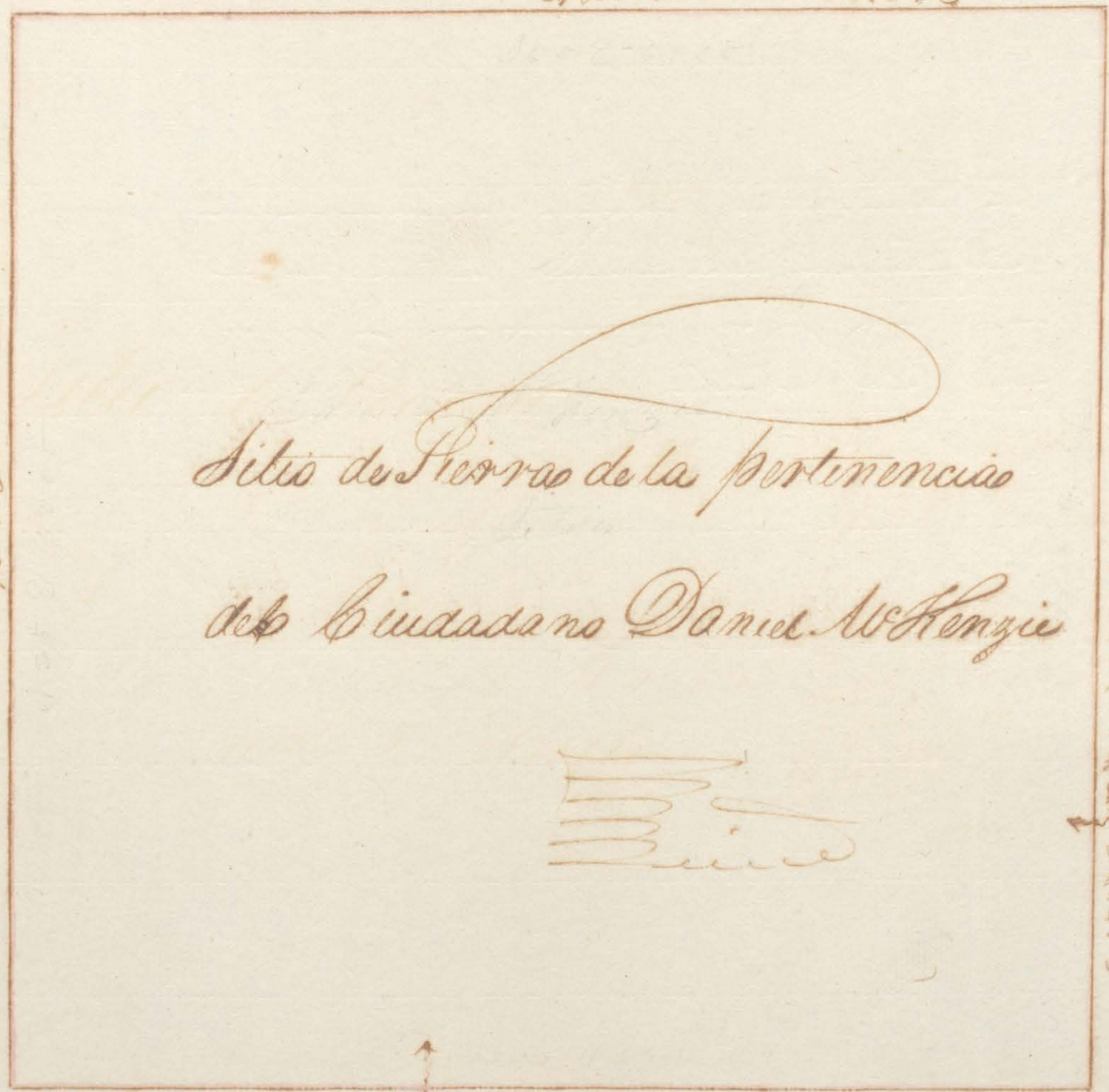
2060

Alvaros de C. S. 1800

194  
WB.3.-47



Alvaros de C. S. 1800



Sitio de Perras de la pertenencia  
del Ciudadano Daniel McKenzie



Alvaros de C. S. 1800

	1000	2000	3000
8			
6			
4			
2			
	2 6 4 2	1	2 3

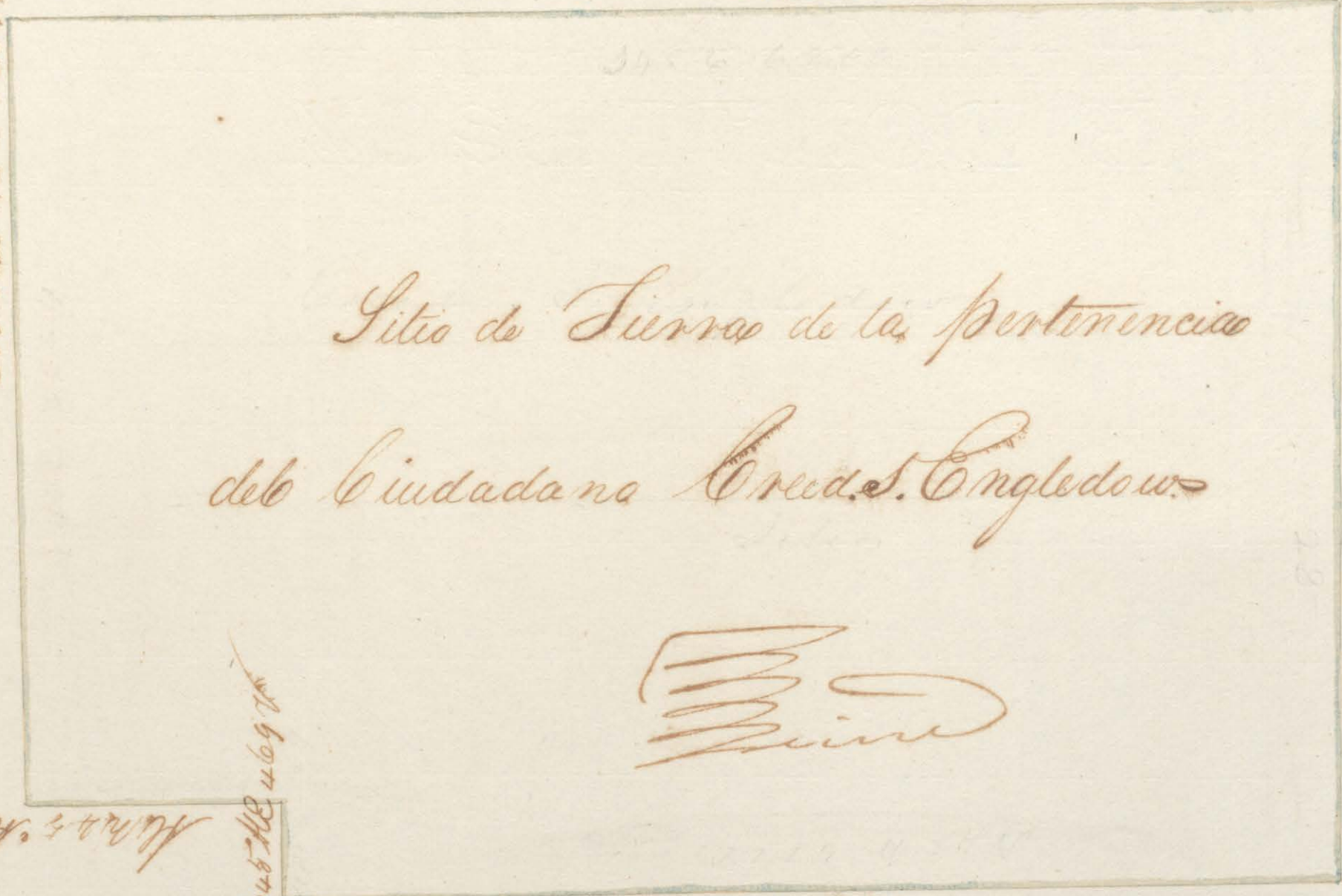
Arthur Kenner Agreements

Alm 45<sup>o</sup> N E 6000<sup>o</sup>

Alm 45<sup>o</sup> N E 3600<sup>o</sup>

Alm 45<sup>o</sup> N E 2200<sup>o</sup>

350



Alm 45<sup>o</sup> N E 4100<sup>o</sup>

Alm 45<sup>o</sup> N E 1200<sup>o</sup>

Alm 45<sup>o</sup> N E 3000<sup>o</sup>

	1000	2000	3000
8			
6			
4			
2			
	3	4	2
		1	
			2
			3

Alm 45<sup>o</sup> N E 4100<sup>o</sup>

Arthur Henry Agnew

Nº 57

W.B.3-43

January 9 1826

Almoxarife de la Real Caxa de Indias

Sitio de Sierra de la pertenencia

del Ciudadano William Curry


W Curry

Al Est 5419 1/2 Varas

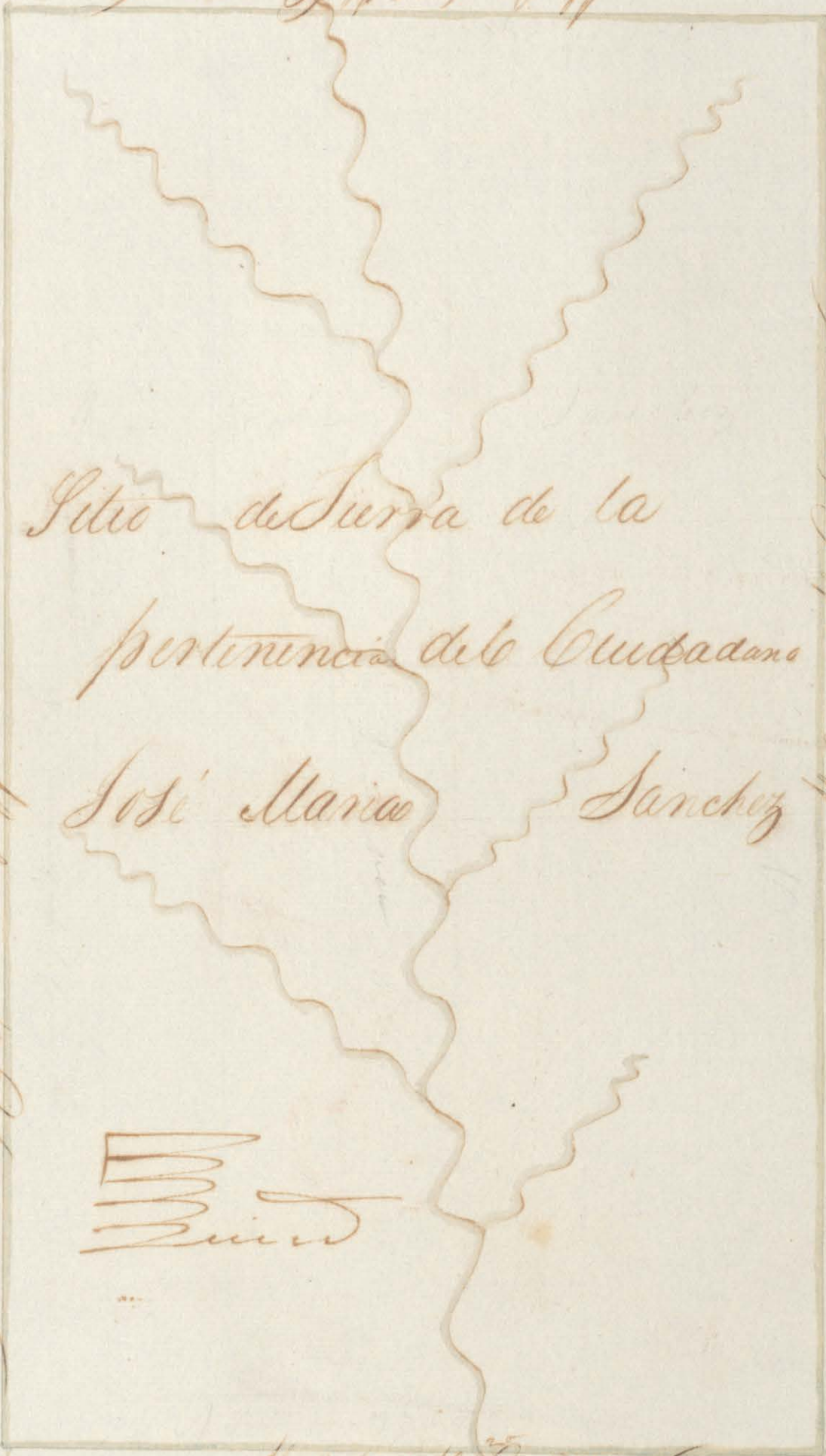
Arthur Kemmerly Agreements

Almoxarife de la Real Caxa de Indias

96500 05 3/4



Nº 56



Nº 65 N.º 373073

Sitio de Sierra de la  
pertenencia de los Ciudadanos  
José Maria Sanchez

Quinta

Nº 65 N.º 373073

Nº 25 N.º 666673

Nº 25 N.º 666673

Viniente 20

8	6	4	2	1	2	3	3000
8	6	4	2	1	2	3	2000
8	6	4	2	1	2	3	1000
8	6	4	2	1	2	3	0

Arthur Benitez Aguirre

Al Norte 85° N. Est. 5000 P.

Al Norte 85° N. Est. 5000 P.

Al Sur 85° N. Est. 5000 P.


Sitio de Tierra de la pertenencia  
del Ciudadano Sidney Sweet

*[Handwritten signature]*

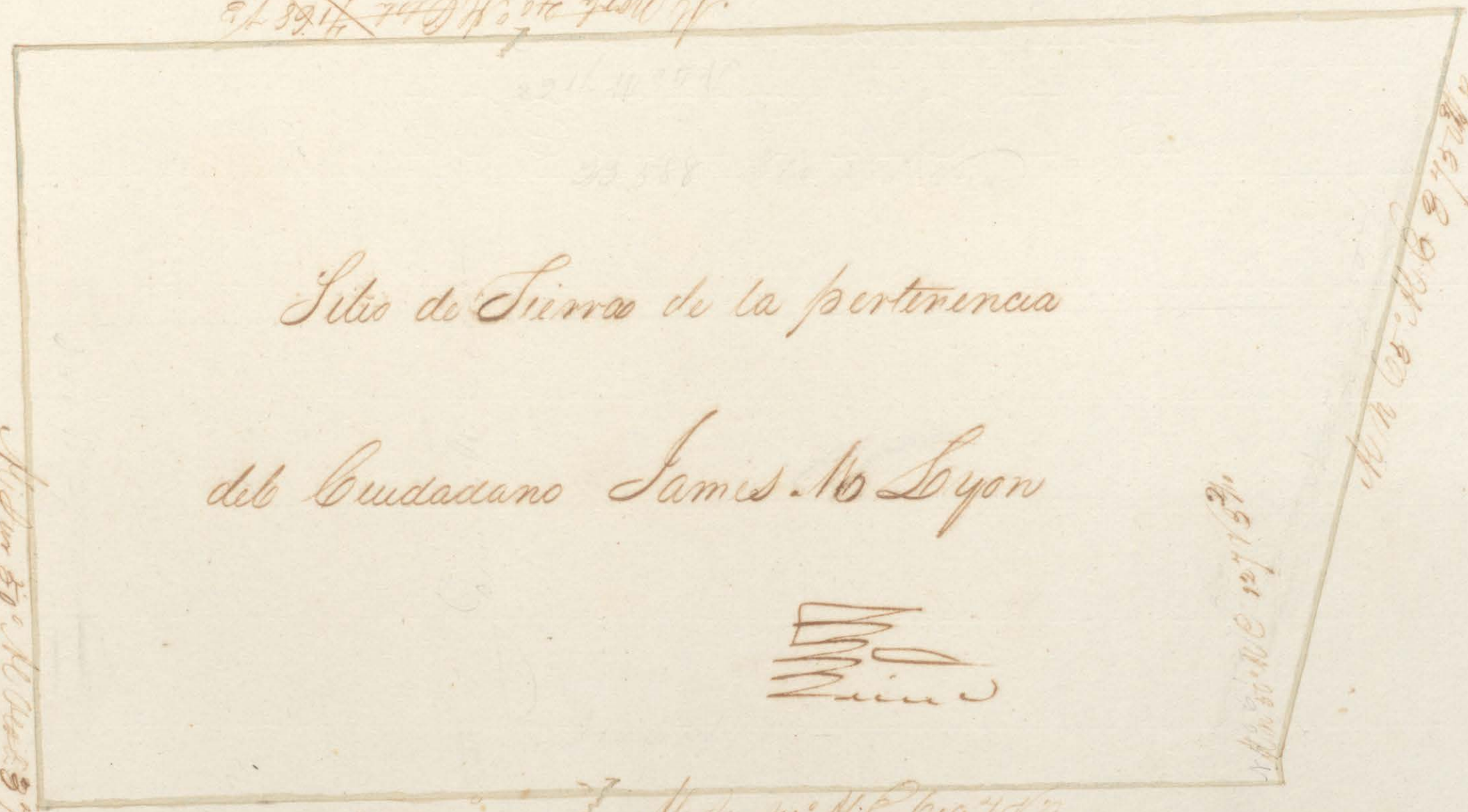
Arthur Henric Agrimensor

Al Sur 85° N. Est. 5000 P.

	1000	2000	3000
8			
6			
4			
2			
	3	1	2
	6		3
	4		
	2		



*[Faint handwritten text on the left margin]*



Attest  
 Arthur Bonnier Aguirre


	1000	2000	3000
8			
6			
4			
2			
	8	6	4
	2		

49010

199



200  
150



*Primo*

Alto 8146 1/2

de Ciudadana (William H. Ward)

Alto 78 1/2

Alto 18 1/2

Alto 2484 1/2

Medida gaza



Alto 2417 1/2

John Bonney Garrison

201

GA 19

Varacion 9° 30'

Al Sur 10.117 varas

Sitio de Sierra de la pertenencia del Ciudadano Jorge Ruddell

Fin

Al Norte 10.000 varas



Rio Nuevas

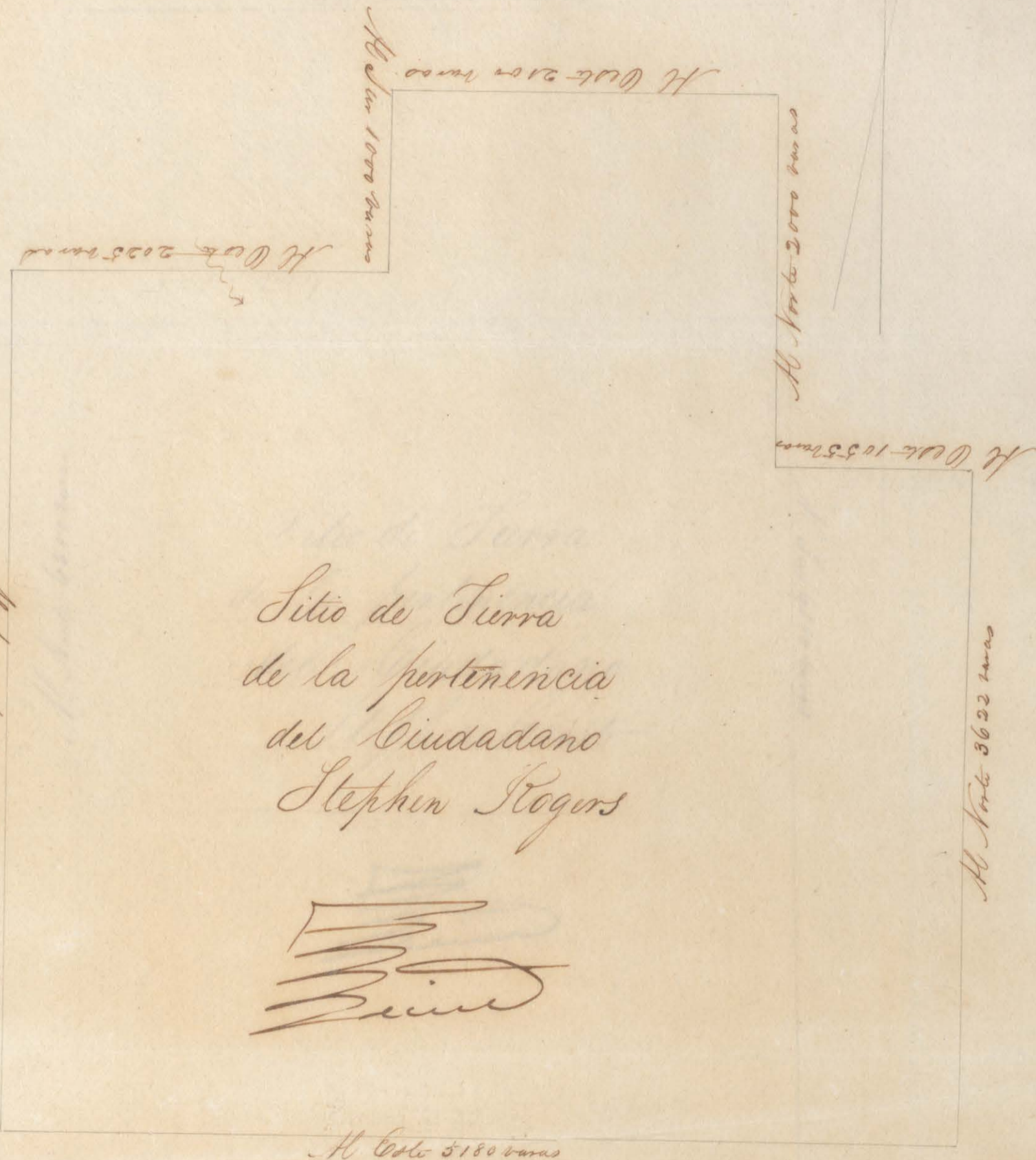
Arthur Bonnier y su sucesor

Al Oeste 2500 varas

	1000	2000	3000
4			
6			
8			
2			
	4	2	3

N. 51

N



Arthur Kenic & Agremados

	1.000.	2.000.	3.000.
8			
6			
4			
2			
	8	1	2
	4		
	4		
	2		

No 30

213  
1840

N  
varas 9020.

Al Est. 3846 varas  $\frac{2}{10}$

Al Norte 6500 varas


Al Sur 6500 varas

Sitio de Tierra  
de la pertenencia  
del Ciudadano  
Stephen Crist



Al Oeste 3846 varas  $\frac{2}{10}$

Arthur Hemic, Agrimensor

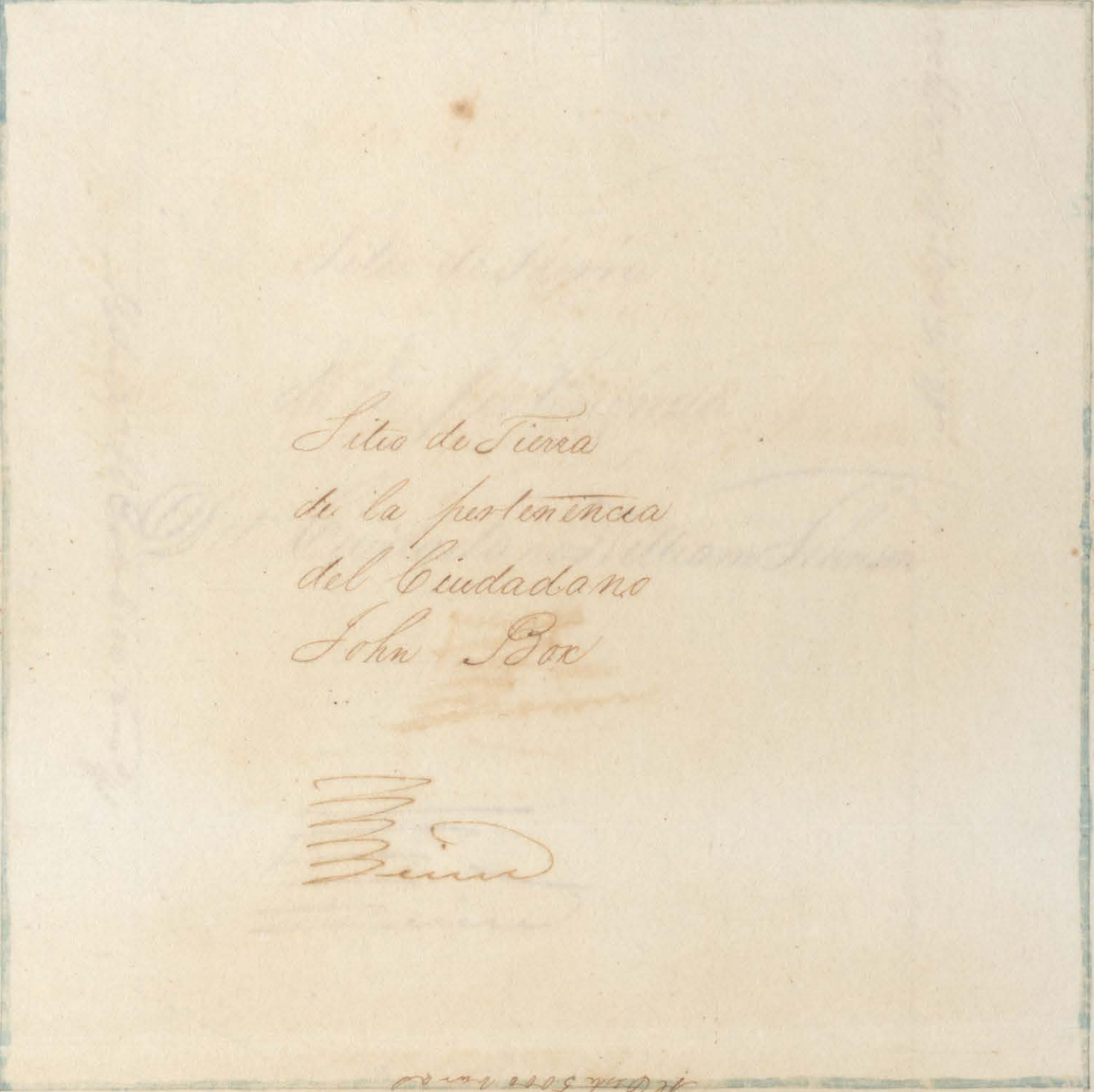


N<sup>o</sup> 49

Paralelo 9<sup>os</sup>

J. Howard 22

Al Este 5000 varas



Al Norte 5000 varas

Al Sur 5000 varas

Al Oeste 5000 varas

		1.000.	2.000.	3.000.
4				
6				
4				
2				
	2 6 4 2		1	2
				3

Arthur Hemic Agriemensor

215

848

Variacion 9020

Al Sur 63° Al Oeste 356 2/3

Al Sur 37° Al Este 6106 Varas 5/10

Al Norte 27° Al Oeste 7923 Varas 5/10

Sitio de Sierra  
de la pertenencia

Del Ciudadano William Johnson

Sierra

Al Este 4000 1/2

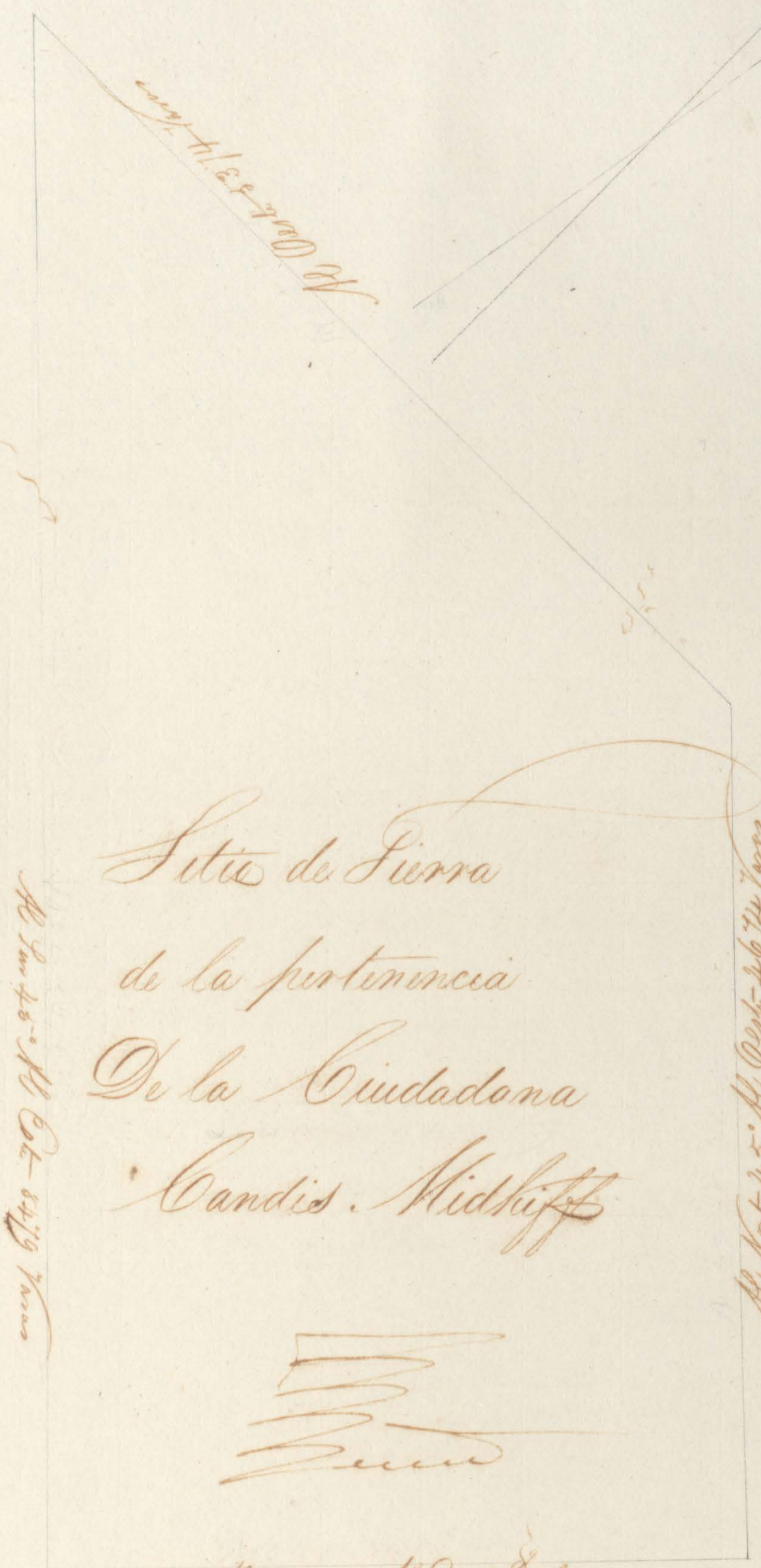
Arthur Thomas Aguirre

	1000	2000	3000
8			
6			
4			
2			
	2	1	2

210  
1803

Variación 9.26'

Al Norte 43.14.30 Al  
Oeste 71.00



Sitio de Sierra  
de la pertenencia  
De la Ciudadana  
Candis. Midkiff

Al Sur 48. Al Este 54.79 Varas

Al Norte 45. Al Oeste 46.74 Varas

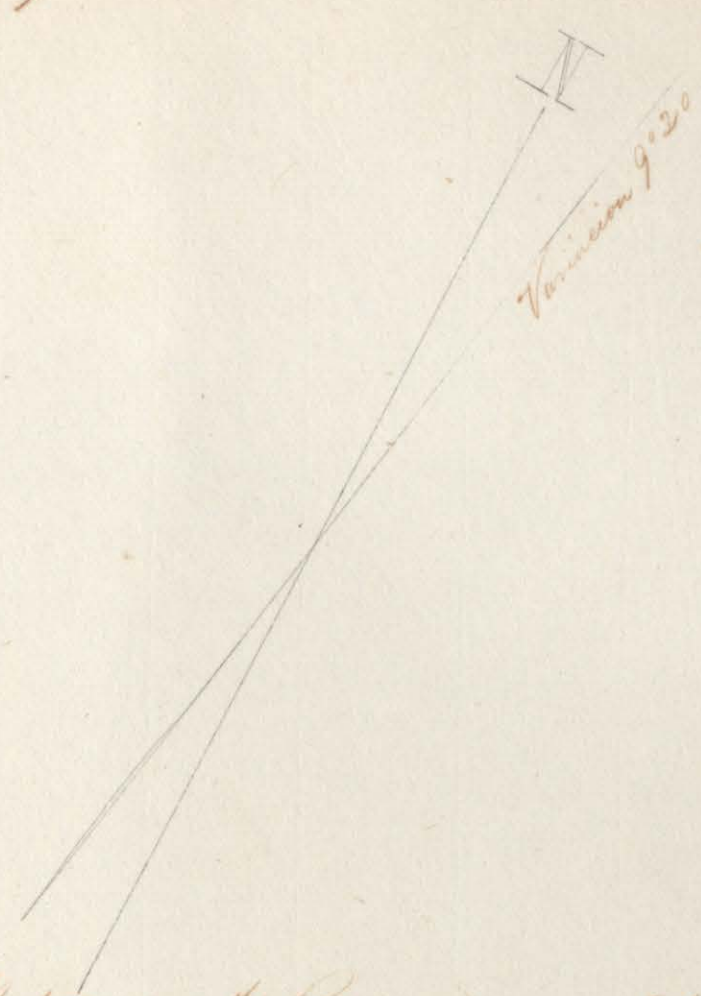
James

Al Norte 45. Al Este 3000 Varas  
Arthur Henning & Associates

	1000	2000	3000
1			
2			
3			
4			
5			
6			
7			
8			
9			
10			

No 20

207  
1818



Al No. 63 Al Cost. 4 1/2

Al No. 63 Al Cost. 5600

Al No. 63 Al Cost. 5600

Sitio de Sierra  
de la pertenencia  
del Ciudadano

Allen Dimery

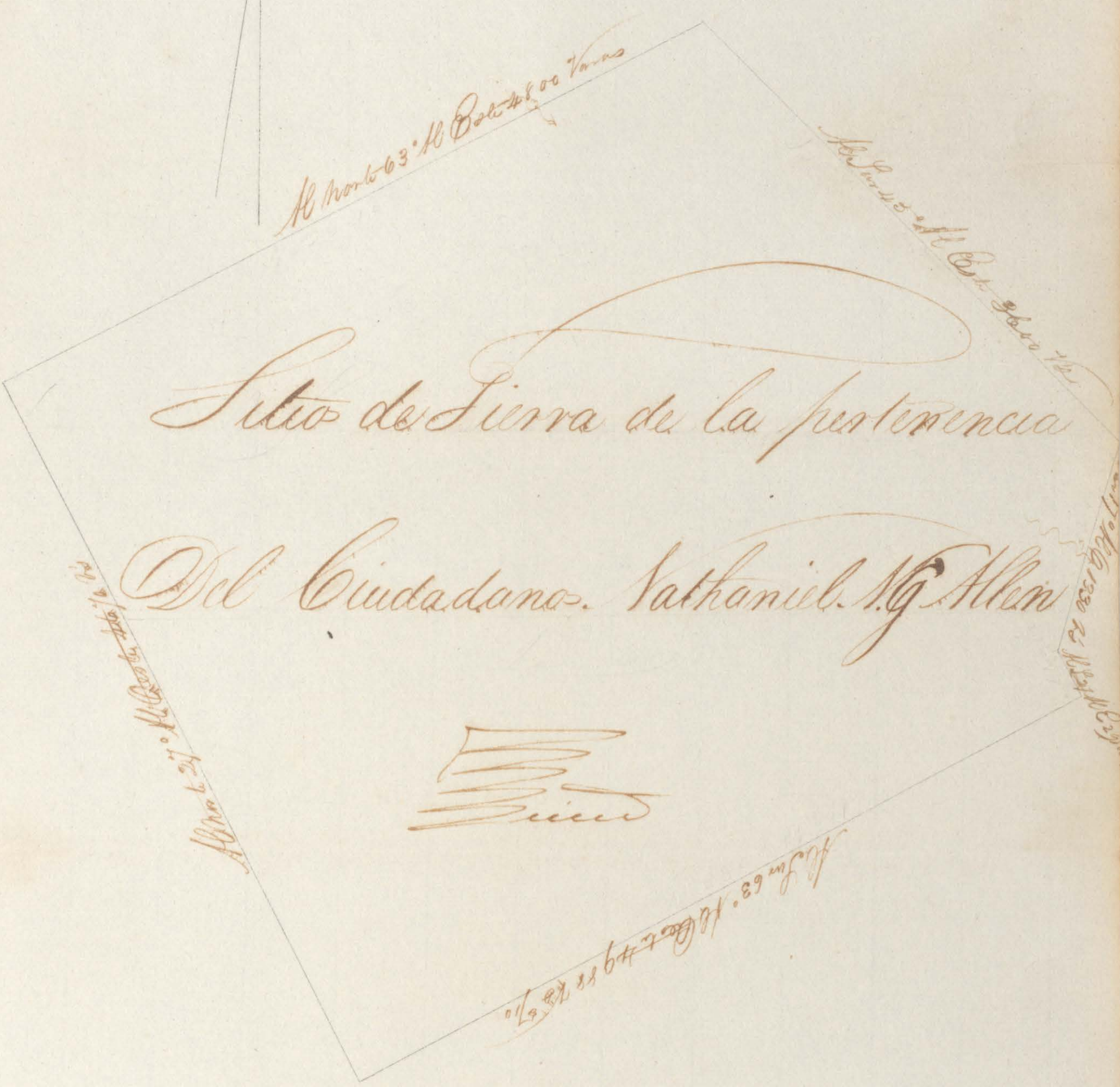
Al No. 63 Al Cost. 46578

Arthur Hemier Aguirre

	1000	2000	3000
1			
2			
3			
4			
5			
6			
7			
8			
9			
10			



215  
1834



Arthur Hemeny Agrimensur

	1000	2000	3000
4			
3			
2			
1			
0			
	4 3 2 1	2	3

6119  
*[Faint scribbles]*

N<sup>o</sup> 44

Perú 90 20

*[Mirrored text, bleed-through from reverse side]*  
 Al Norte 60° Al Este 5000 varas

Sitio de Sierra  
 de la pertenencia  
 del Ciudadano  
 John Eden

Al Sur 30° Al Oeste 5240 varas

Al Norte 30° Al Este 5240 varas

*[Signature]*  
 John Eden

Al Norte 55° Al Este 1070 varas

Al Sur 35° Al Este 2300 varas

Al Sur 60 Al Este 2500 varas

*[Signature]*  
 Arthur Henricz Agriemensor

	1000	2000.	3000
3			
2			
0			
2			
	2	1	2
	3		3

N


San Carlos 9020

Al B 25000

Al A 25000


Al C 19100000  
Al D 125000

Quarto de Sitio de Tierra  
de la pertenencia  
del Ciudadano  
William Manwaring



Al B 25000

Arthur Henning Aguirre



Nº 13

Handwritten notes and numbers on the right margin, including '1000000' and '210'.

Nº 42

Panacing 90°

N. Vert 45° N. Cat 3800 Paces

N. Vert 45° N. Cat 6064 Paces

N. Vert 45° N. Cat 5790 Paces

N. Vert 45° N. Cat 6004

Sitio de Sierra de la pertenencia  
del Ciudadano Isaac S. Midriff

N. Vert 45° N. Cat 3270 Paces

N. Vert 45° N. Cat 4400 Paces

Distancia de un punto a otro

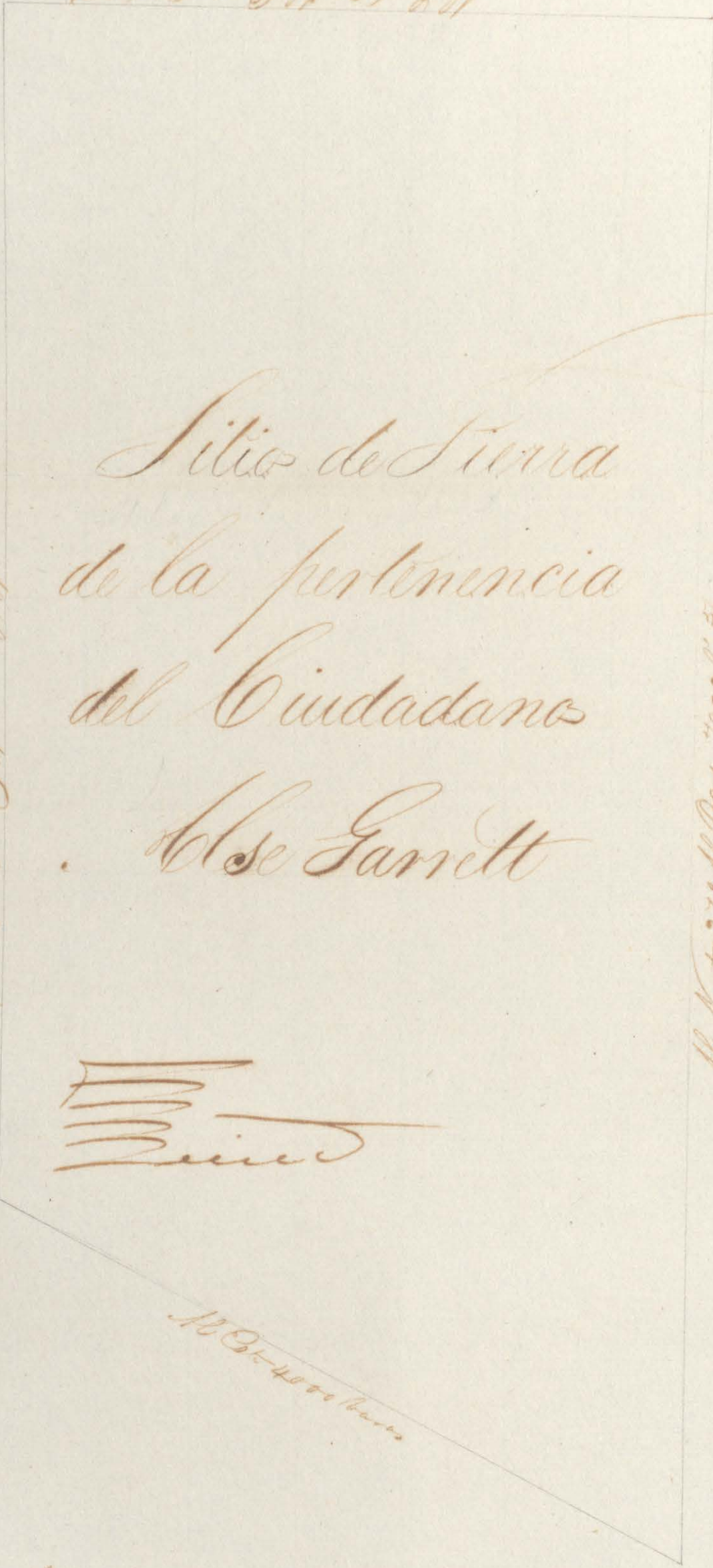
	1000	2000	3000
1			
2			
3			
4			
5			
6			
7			
8			
9			
10			
11			
12			
13			
14			
15			
16			
17			
18			
19			
20			
21			
22			
23			
24			
25			
26			
27			
28			
29			
30			
31			
32			
33			
34			
35			
36			
37			
38			
39			
40			
41			
42			
43			
44			
45			
46			
47			
48			
49			
50			

676

Handwritten notes and scribbles on the right side of the page.

141

W. 81. 63. 11. Oct. 3561 R3



Sitio de Sierra  
de la pertenencia  
del Ciudadano  
W. Se. Garrett

W. Se. Garrett

W. 81. 63. 11. Oct. 3561 R3

W. 81. 63. 11. Oct. 3561 R3

W. 81. 63. 11. Oct. 3561 R3

Arthur Vermeir Agriemensor

	1000	2000	3000
2			
4			
6			
8			
10			
12			
14			
16			
18			
20			
22			
24			
26			
28			
30			
32			
34			
36			
38			
40			
42			
44			
46			
48			
50			
52			
54			
56			
58			
60			
62			
64			
66			
68			
70			
72			
74			
76			
78			
80			
82			
84			
86			
88			
90			
92			
94			
96			
98			
100			

11/20/15

21/2

1/20/15



Baromet. 9.20

Al Norte 7309 Varas

Al Sur 2418 Varas

Al Oeste 3246 Varas

Sitio de Tierra de la pertenencia del Ciudadano  
Casildo Aguilera

Siempre

Al Sur 1300 Varas  
Al Este 1300 Varas  
Al Norte 1294 Varas

Al Norte 7239 Varas

	1000	2000	3000
1			
2			
3			
4			
5			
6			
7			
8			
9			
10			
11			
12			
13			
14			
15			
16			
17			
18			
19			
20			

Al Sur 1300 Varas

Al Sur

Al Sur

N<sup>o</sup> 39

N



Al Este 3,289. Varas No.

Al Sur 1900. Varas

Cuartel Sitio de Tierra  
 de la pertenencia del Ciudadano  
 James Cobbs.

Al Sur 1900. Varas

Al Oeste 3290. Varas

Arthur Henric Agremon

		1000.	2000.	3000.
8				
6				
4				
2				
	8	6	4	2
			1	
				2
				3

11

2114

215

W.B.3. 42

N  
266 varas

Al Sur 27° Al Est 10 000 varas

Al Nro 670° Al Est 2520 varas

Al Nro 670° Al Est 2520 varas

N. 38

N. 38

Lote de Tierra de la pertenencia del Ciudadano  
Allen C. Bullock

*[Signature]*

Al Nro 670° Al Est 2520 varas

Arthur Henry Agimenes

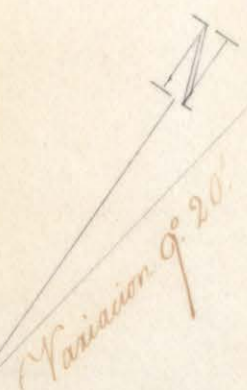
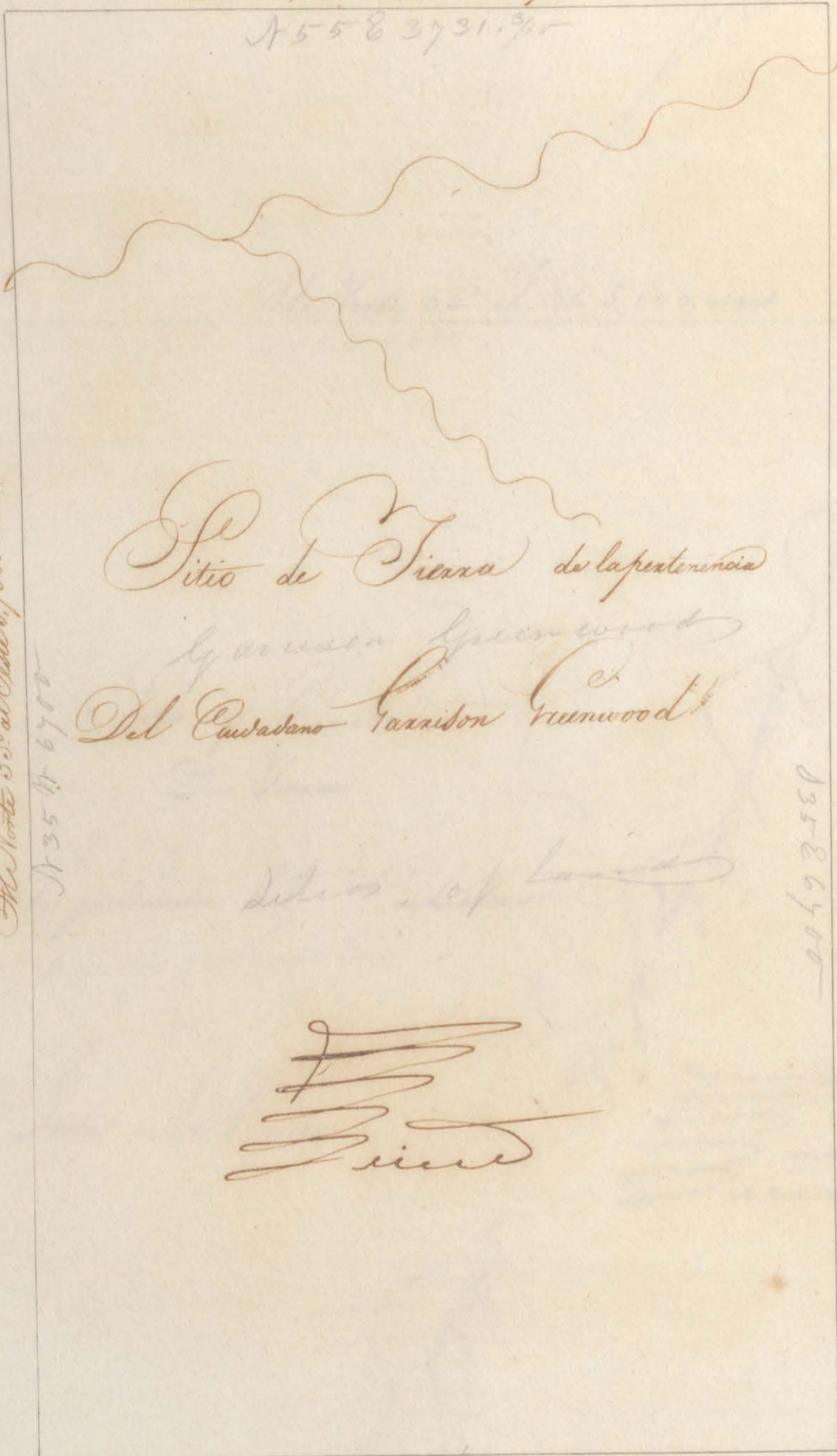
	1000	2000	3000
7			
6			
5			
4			
3			
2			
	8	7	2



N<sup>o</sup> 37

Al Norte 55° al Este 3731. varas 10.

N 55 E 3731. 10



Al Norte 55° al Oeste 6700. varas.

N 55 W 6700

Sitio de Tierra de la penitencia  
de un sueno Greenwood  
Del Ciudadano Garrison Greenwood

Al Sur 55° al Este 6700. varas.

S 55 E 6700

*[Handwritten signature]*

Al Sur 55° al Oeste 3731. varas 10.

Arthur Bonier Agimensor

	1000.	2000.	3000.
A			
B			
C			
D			
E			
F			
G			
H			
I			
J			
K			
L			
M			
N			
O			
P			
Q			
R			
S			
T			
U			
V			
W			
X			
Y			
Z			

N<sup>o</sup> 37

1869

N. 36

Varacion 9° 20'

Al Norte 55° al Este 5,600. varas.  
N 55 E 5600

Sitio y Cuarto  
De Tierra

De la pertenencia del Ciudadano  
Don S. Joseph Leticio

Juan La Riviere.

Siempre

Al Norte 35° al Oeste 5,580. varas. 40.

N 35 W 5580. 40

Al Sur 35° al Este 5,580. varas 40.  
S 35 E 5580. 40

Al Sur 55° al Oeste 5,600. varas.

Arthur Menier Agenciero

	1.000.	2.000.	3.000.
8			
6			
4			
2			
	2	1	2
	4		
	6		
	8		

Al Norte 35° 917

N. 36

N

Varacion 9.20'

Al Este 5000 varas

Al Norte 12.000 varas

Al Norte 36.000 varas

Al Sur 5000 varas

Sitio de Sierra  
de la jurisdiccion  
de la Ciudad de  
William White

White

Al Oeste 5000 varas

Arthur H. Benson, Agenciero

11.05.0.19


		1.000.	2.000.	3.000.
8 4 4 2	8			
	7			
	6			
	5			
	4			
	3			
	2			
	1			
	0			
		1	2	3

Nº 34

Al Norte 52° 30' Al Este 3806 varas

Al Norte 35 1/2° Al Oeste 6500 varas

Al Sur 35 1/2° Al Oeste 6500 varas



Sitio de Tierra  
de la pertenencia  
del Ciudadano  
Francis Johnson


Camino de San Antonio

*[Handwritten signature]*

Al Sur 52 1/2° Al Oeste 3806 varas

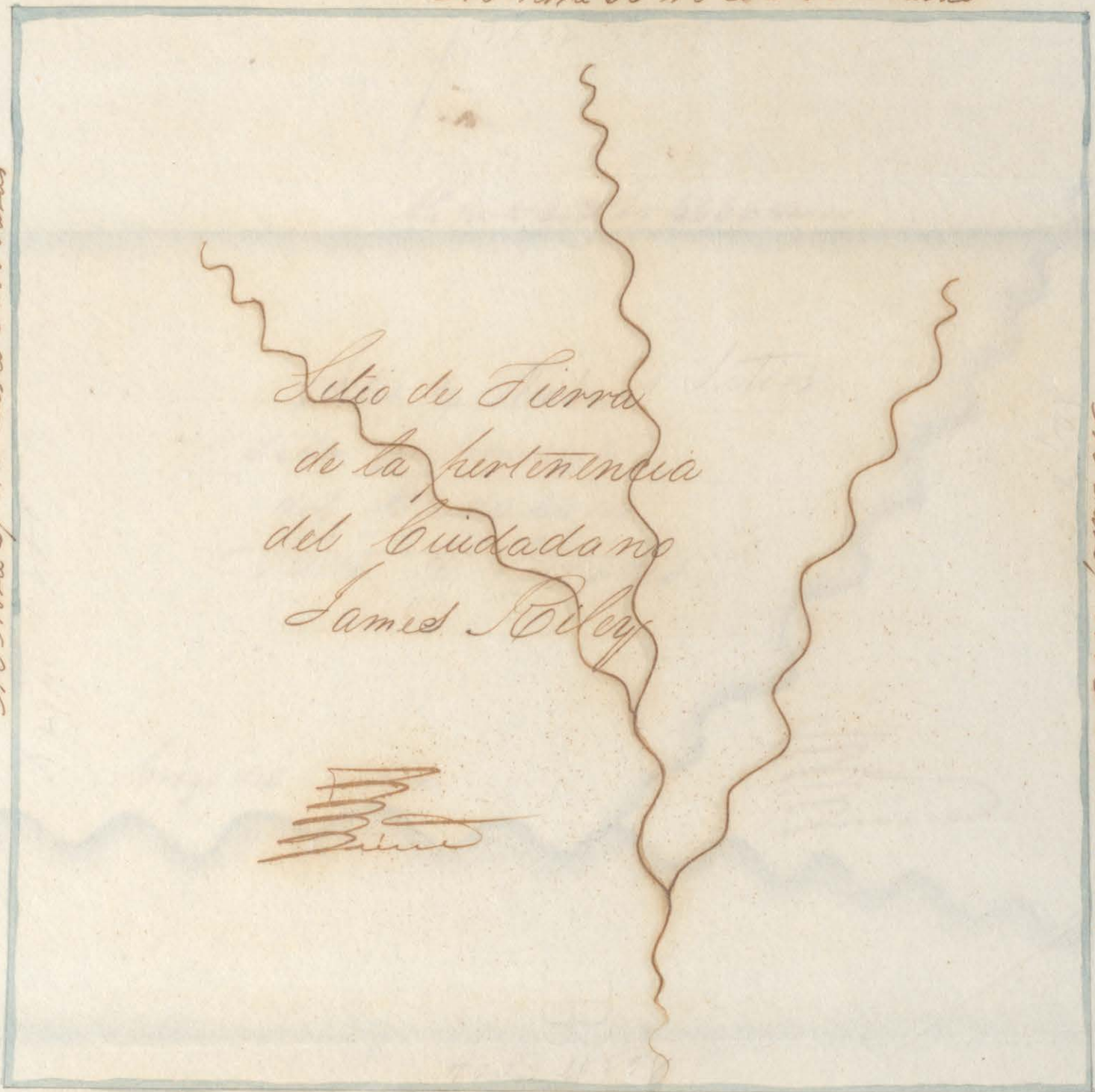
Arthur Henry Aguirre

	1.000.	2.000.	3.000.
8			
6			
4			
2			
8	6	4	2
		1	2
			3



Al Norte 63° Al Este 5000 varas

Al Norte 27° Al Oeste 5000 varas



Litio de Tierra  
de la pertenencia  
del Ciudadano  
James Riley

Handwritten signature of James Riley.

Al Sur 27° Al Oeste 5000 varas


Al Sur 63° Al Oeste 5000 varas

Arthur Hemic Agreimensor

	1000.	2000.	3000.
2			
4			
6			
8			
10			
12			
14			
16			
18			
20			
22			
24			
26			
28			
30			
32			
34			
36			
38			
40			
42			
44			
46			
48			
50			
52			
54			
56			
58			
60			
62			
64			
66			
68			
70			
72			
74			
76			
78			
80			
82			
84			
86			
88			
90			
92			
94			
96			
98			
100			

Nº 32

221



Al norte 65° al Sur 6666 varas

Sitio de Tierra  
de la pertenencia  
del Ciudadano  
Néver C. Hodges

Arroyo del Uracán

*[Signature]*


Al Sur 65° Al Norte 6666 varas

Arthur Henao Aguirre

		1.000.	2.000.	3.000.
2				
4				
6				
8				
10				
12				
14				
16				
18				
20				
22				
24				
26				
28				
30				
32				
34				
36				
38				
40				
42				
44				
46				
48				
50				
52				
54				
56				
58				
60				
62				
64				
66				
68				
70				
72				
74				
76				
78				
80				
82				
84				
86				
88				
90				
92				
94				
96				
98				
100				
102				
104				
106				
108				
110				
112				
114				
116				
118				
120				
122				
124				
126				
128				
130				
132				
134				
136				
138				
140				
142				
144				
146				
148				
150				
152				
154				
156				
158				
160				
162				
164				
166				
168				
170				
172				
174				
176				
178				
180				
182				
184				
186				
188				
190				
192				
194				
196				
198				
200				

100  
1788

N



1788

Sitio de Sierra

de la jurisdicción del Ciudadano

1788

David Lago

1788


1788

1788

	1000.	2000.	3000.
1			
2			
3			
4			
5			
6			
7			
8			
9			
10			
11			
12			
13			
14			
15			
16			
17			
18			
19			
20			
21			
22			
23			
24			
25			
26			
27			
28			
29			
30			
31			
32			
33			
34			
35			
36			
37			
38			
39			
40			
41			
42			
43			
44			
45			
46			
47			
48			
49			
50			
51			
52			
53			
54			
55			
56			
57			
58			
59			
60			
61			
62			
63			
64			
65			
66			
67			
68			
69			
70			
71			
72			
73			
74			
75			
76			
77			
78			
79			
80			
81			
82			
83			
84			
85			
86			
87			
88			
89			
90			
91			
92			
93			
94			
95			
96			
97			
98			
99			
100			

1788

N



Sitio de Tierra

de la Pertinencia Del Ciudadano

Don J. J. Jones.

*[Handwritten signature]*

Al... de...

When... Agreement


At... 4000.

	1000.	2000.	3000.
8			
6			
4			
2			
	2	1	2
	6		3
	4		
	2		



*S. W. H. 1793. 224*


N



*at base 89' at sea level*

*at base 1' at sea level 4000*

*at base 1' at sea level 4000*



*at base 89' at sea level*

*Arthur Hume, engraver*

	1000.	2000.	3000.
8			
6			
4			
2			
	3 6 4 2	1	2 3

225  
D. 18



N

Distancia 9: 200.

Camino de San Antonio de Byar.

Sitio de Sierra

M. Mont. 23 a 25 de 10, 265. 1000.

M. Mont. 23 a 25 de 10, 265. 1000.

De La

Pertenencia

Del

Ciudadano

*[Signature]*

Jacobo Prewit.


Arthur Yennie Aguirre

	1000.	2000.	3000.
1			
2			
3			
4			
5			
6			
7			
8			
9			
10			
11			
12			
13			
14			
15			
16			
17			
18			
19			
20			
21			
22			
23			
24			
25			
26			
27			
28			
29			
30			
31			
32			
33			
34			
35			
36			
37			
38			
39			
40			
41			
42			
43			
44			
45			
46			
47			
48			
49			
50			

Al Subj. Est. 2,500. 1000.

11. Abril 1897 al Cda 2,500.000

206  
Pittman



N

Variacion 9.º

de la

Vereda de la Sierra

Pertenencia del Ciudad.

Zaccheus Gibbs.


*[Signature]*

Alto 10' al Cda 2,500.000

*[Signature]*

8	
7	
6	
5	
4	
3	
2	
1	
1000	
2000	
3000	
4000	
5000	
6000	
7000	
8000	
9000	
10000	

N



Meridiano

off. de 5000 varas



Titulo de Tierras

de

de la pertenencia del Ciudadano

Elijah Giffette.

off. de 5000 varas

Alfonso Herrera y Jimenez

	1000	2000	3000
6			
5			
4			
3			
2			
	6 6 4 2	1	2 3

297

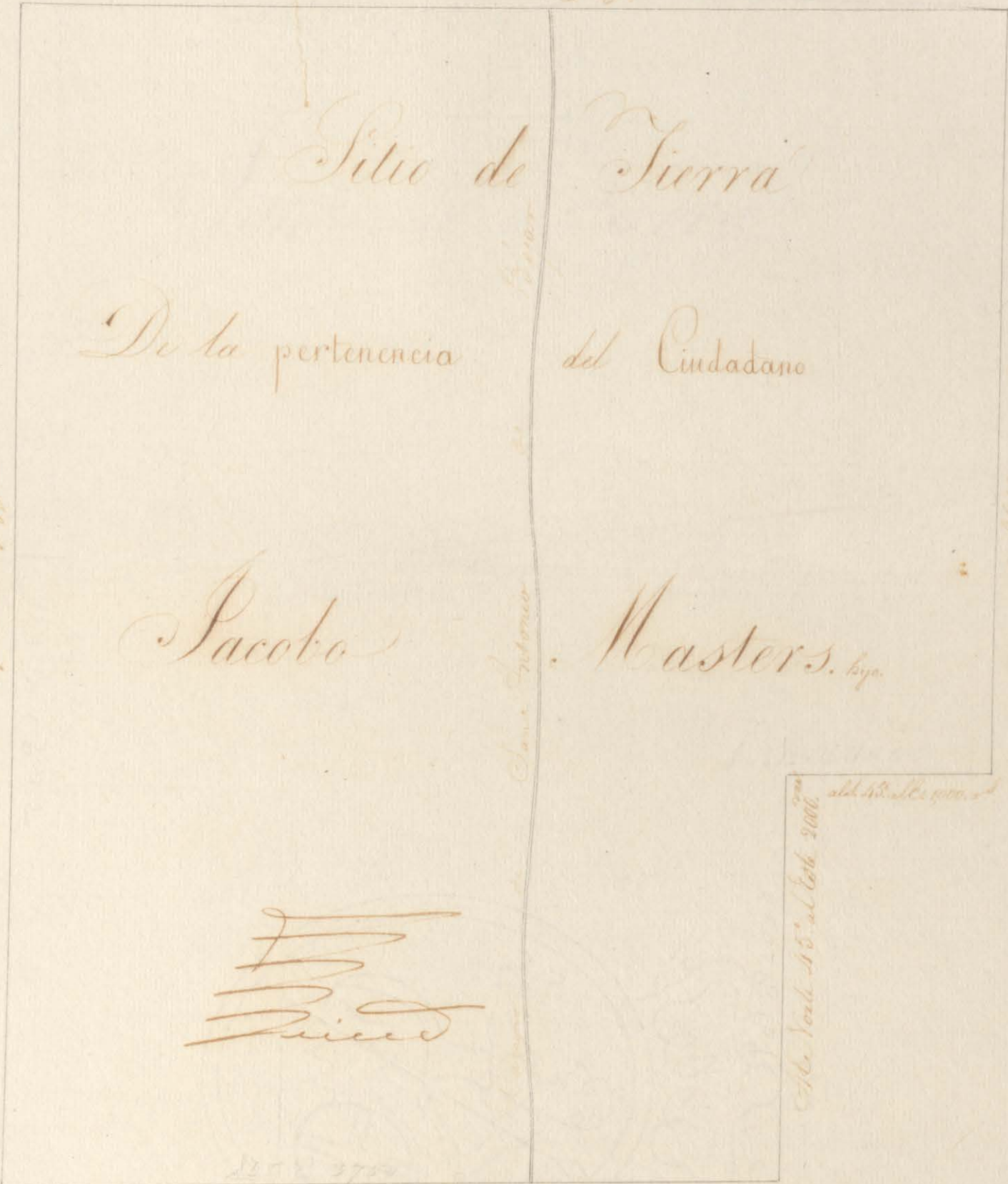
off. de 5000 varas

off. de 5000 varas

off. de 5000 varas

45° 10' N 25° E  
100.0

Al Norte 15° al Este 4° 50' record.



Al Sur 45° al Norte 5° 682. varas.

Al Norte 45° al Este 2° 682. varas.

Al Norte 45° al Este 2° 1000. varas.

Al Sur 45° al Norte 5° 682. varas.  
Arthur Henric Agreimensor

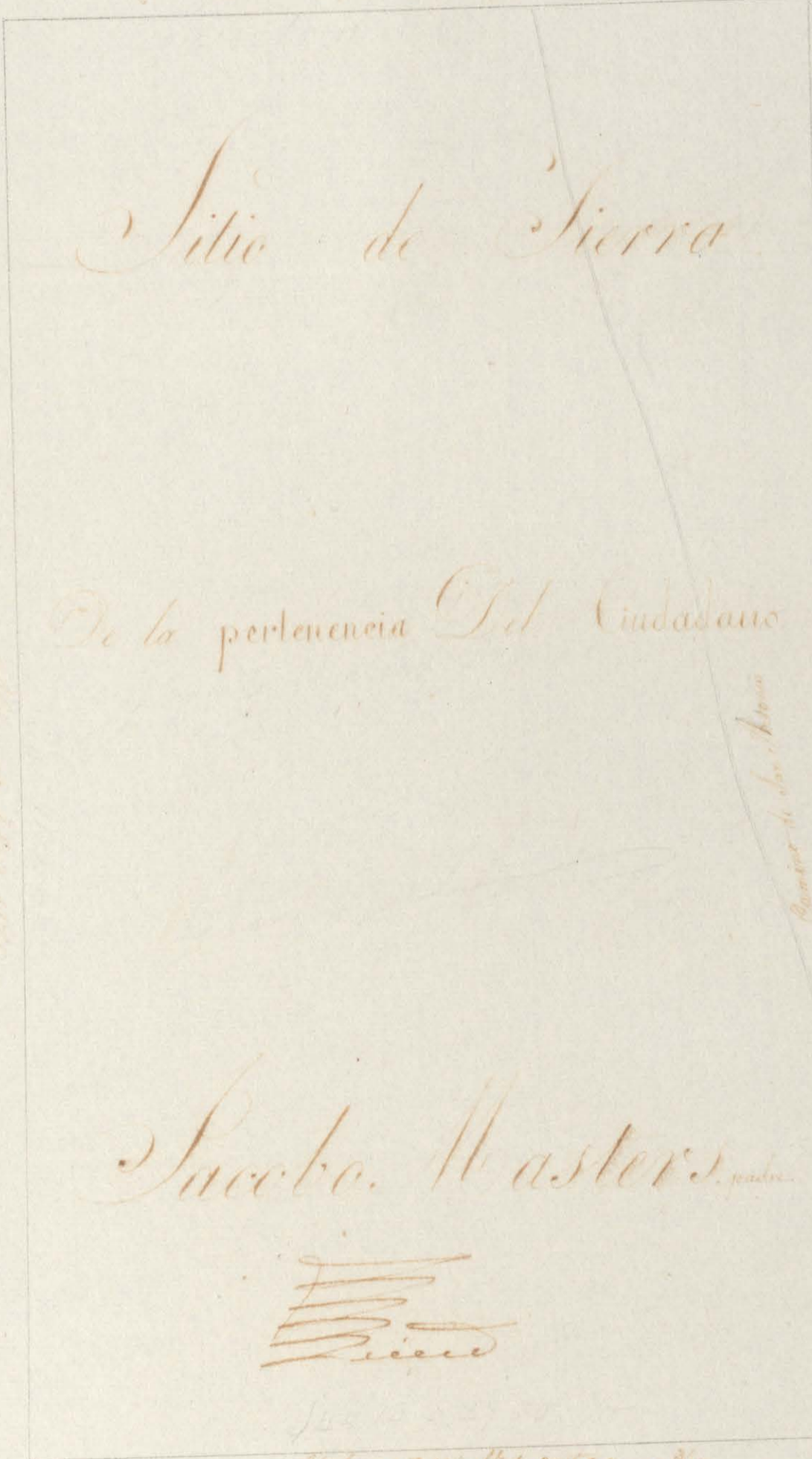
	1.000.	2.000.	3.000.
8			
6			
4			
2			
	2 6 4 2	1	2

Nº 24

225

1784

El Sr. D. Juan de los Rios y de los Rios



El Sr. D. Juan de los Rios y de los Rios

Don Jacobo de los Rios

El Sr. D. Juan de los Rios y de los Rios

Jacobo. Masters. padre.

Sierra

Al Sr. D. Juan de los Rios y de los Rios


Arthur Henrich Aguirre

El Sr. D. Juan de los Rios y de los Rios

	1000.	2000.	3000.
8			
6			
4			
2			
	2	1	2
	2	1	2

230.

230



H. Norte 54 1/2 al Este 5,000 varas.

Sitio de Sierra

De La

pertenencia del Ciudadano

Camino de San Antonio

Thomas R. Townsend.

*[Signature]*

H. Norte 54 1/2 al Este 5,000 varas.

H. Norte 54 1/2 al Este 5,000 varas.

*[Signature]*

Arthur Dennis - Surveyor

		1,000.	2,000.	3,000.
8				
6				
4				
2				
	8 6 4 2		2	3

N



... ..

Silic de Sierra

La Parleucencia Id Ciudadano

Seri Jordan



... ..

Arthur Menes Agriemester

	1000.	2000.	3000.
8			
6			
4			
2			
	2	4	6

1829

1829

... ..

... ..



Alt. Norte 55 al Este 10, 087 paces.

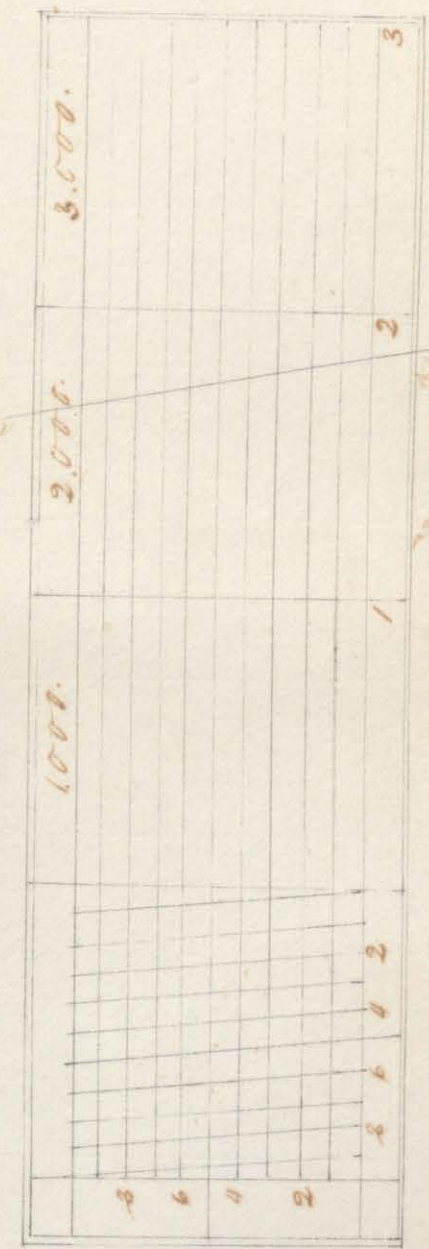

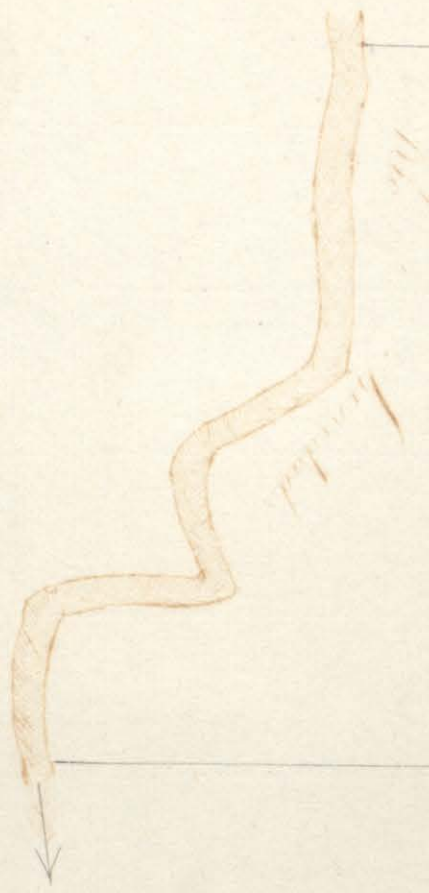
233

GA n. 14

Sitio de Tierra de la Pertenencia del Ciudadano Daniel N. Juan

*Sierra*

Don Honorio Guzmán



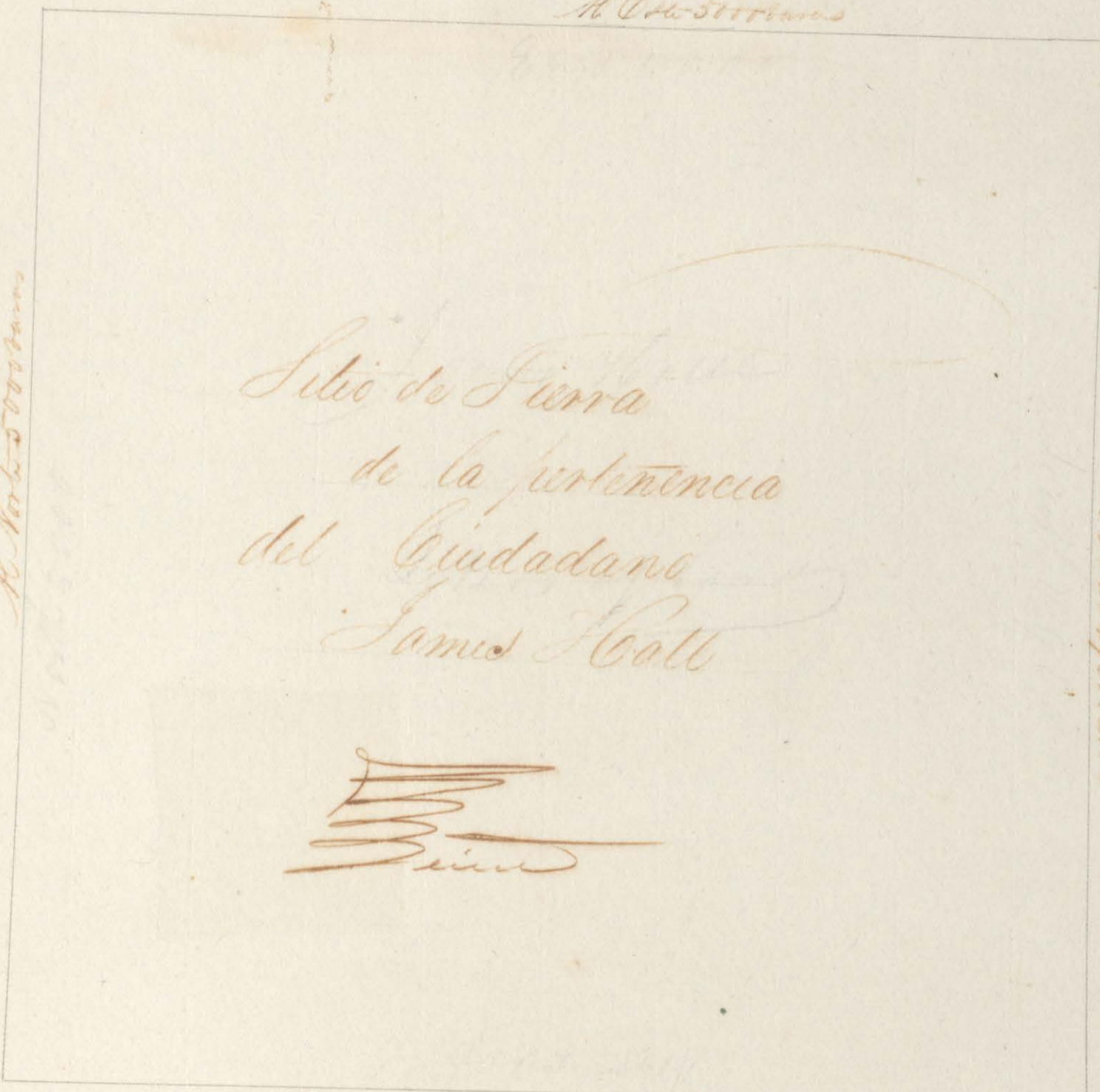
1691

N

Alonguina 90

Al Castellar

G. A. N. - 29



Sitio de Tierra  
 de la pertenencia  
 del Ciudadano  
 James Hall

*[Handwritten signature]*

Arthur Henricz Agriemense

	1000.	2000.	3000.
8			
6			
4			
2			
	8 6 4 2	1	2 3

224 1771:10



Al d. 60. al C. 4.900. varas.



Al d. 30. al C. 25. 2578. varas.

Al d. 60. al C. 120. varas.

Al d. 30. al C. 25. 2452. varas.


Al d. 40. al C. 5.000. varas.

Al d. 60. al C. 5.000. varas.

Arthur Menes Aguirre

	1000.	2000.	3000.
8			
6			
4			
2			
	8	6	2
	2	1	2
			6

N



Barra 9.

GAN 36.

Al Este 5000 varas

Al Sur 5000 varas

Al Norte 5000 varas

Sitio de Tierra  
de la pertenencia  
del Ciudadano  
Señor Don  
Sobremonte D. Quilón

Sierra

Al Este 5000 varas

Arthur Honore Aguirre


	1000.	2000.	3000.
8			
6			
4			
2			
	8 6 4 2	1	2 3

G.A.N. 34

N

Barro Colorado

R. P. 4390 m



R. P. 5400 m

R. P. 5400 m

Barro Colorado

R. P. 5400 m

Arthur Henning Aguirre

	1000.	2000.	3000.
8			
6			
4			
2			
	8	4	2
	1	2	3

237

11103-71



Paralelo 9° 20'

Al Cabo 7. 1/2. varas

Sitio de Tierra

De La Pertenencia Del

Ciudadano Henry Brewer.

*[Signature]*

Al lado 1560. varas

Al lado 2500. varas

Al Norte 45° al lado 2500. varas

*Arthur Henric Aguirre*

	1000.	2000.	3000.
8			
6			
4			
2			
	3	1	3

Nº 135

N

Variación 9° 20'

Al. Norte 5422 al Este 5000 varas.

Sitio de Tierra

de la Pertinencia del Ciudadano

Elisha C. Tappe

Escriba

Al. Norte 5422 al Este 5000 varas.

Arthur Henrich, Agriemensor

	1000	2000	3000
1			
2			
3			
4			
5			
6			
7			
8			
9			
10			
11			
12			
13			
14			
15			
16			
17			
18			
19			
20			
21			
22			
23			
24			
25			
26			
27			
28			
29			
30			
31			
32			
33			
34			
35			
36			
37			
38			
39			
40			
41			
42			
43			
44			
45			
46			
47			
48			
49			
50			

Nº 14

N

Paralelo 9º

239

10720. 1.

At. Norte 2,650. Varas  
At. Norte 1,100. Varas  
At. Norte 1,500. Varas  
At. Norte 2,100. Varas  
At. Norte 1,800. Varas

Sitie de Tierra

De La Pertenencia Del

Ciudadano Alston Ferguson.

*[Signature]*

Arthur Henue Aquimensor

At. Norte 2,100. Varas

At. Norte 1,800. Varas

At. Norte 1,100. Varas

	1000.	2000.	3000.
8			
6			
4			
2			
	3 6 1 2	1	2 3



Nº B

N

246

11171-322

Parish of St. ...

At Cole 1500. Casas

Sitio de Tierra

de la pertenencia del Ciudadº

Elijah S. P. Ward.

At Cole 2,500. Casos

At Cole 1,100. Casos 4/10

At Cole 1000. Casos

At Cole 2,050. Casos

W. Ward

At Cole 2,500

At Cole 3,500. Casos

Arthur Honore Aguirre

		1000.	2000.	3000.
8				
6				
4				
2				
	8	2	4	2
		1		2
				3

Nº 12

N

Variación 9'

Alt. del 5,000 varas

CAN. 22

G.A.N. 15

Sitio de Tierra

De la Patenencia del Ciudad.

Guillermo Elliott.

*[Signature]*

Alt. del 5,000 varas.

Arthur Thomas Agremoner

Alt. del 4,996 varas.

Alt. del 5,000 varas.

	1,000.	2,000	3,000.
8			
7			
6			
5			
4			
3			
2			
1			
0			

Nº 11

GAN-12

N

10000000

Off. del 1997

Sitio de Sierra

De la Sentencia del Ciudadano

John Little

*[Signature]*

Off. del 5000

John Little, Escribano

	1500.	2000.	3000.
8			
6			
4			
2			
	8	6	4
	2		
		1	
			2
			3

JMH 33

243

N

Al Este 2,310 varas

Sitio de Sierra de la Putencencia del

Ciudadano Domingo Cervantes

*[Signature]*

Al Sur 1,730 varas  
Al Oeste 1,730 varas

Arthur Menier Agrimensor

Al Norte 4,080 varas

Al Sur 1,730 varas

Al Norte 1,730 varas

Al Oeste 1,730 varas

Al Este 2,310 varas

		1.000.	2.000.	3.000.
8				
6				
4				
2				
	8 4 2	1	2	3

244

10123-476

N



Sitio de Tierra


De la jurisdiccion del Ciudadano

Abraham

Gibson

Arthur Henry Aguirre

		1000	2000	3000
8				
6				
4				
2				
	8	4	2	
		1	2	3




Map

John Carroll


246

Strode 4/4



al S. 45° al O. 10.100. varas.

Trinidad.



Sitio de Tierra de la pertenencia del Ciudadano Martin Murchison.

Buenos

al N. 45° al E. 9.600. varas.

al N. 45° al O. 2.500. varas.

145/12

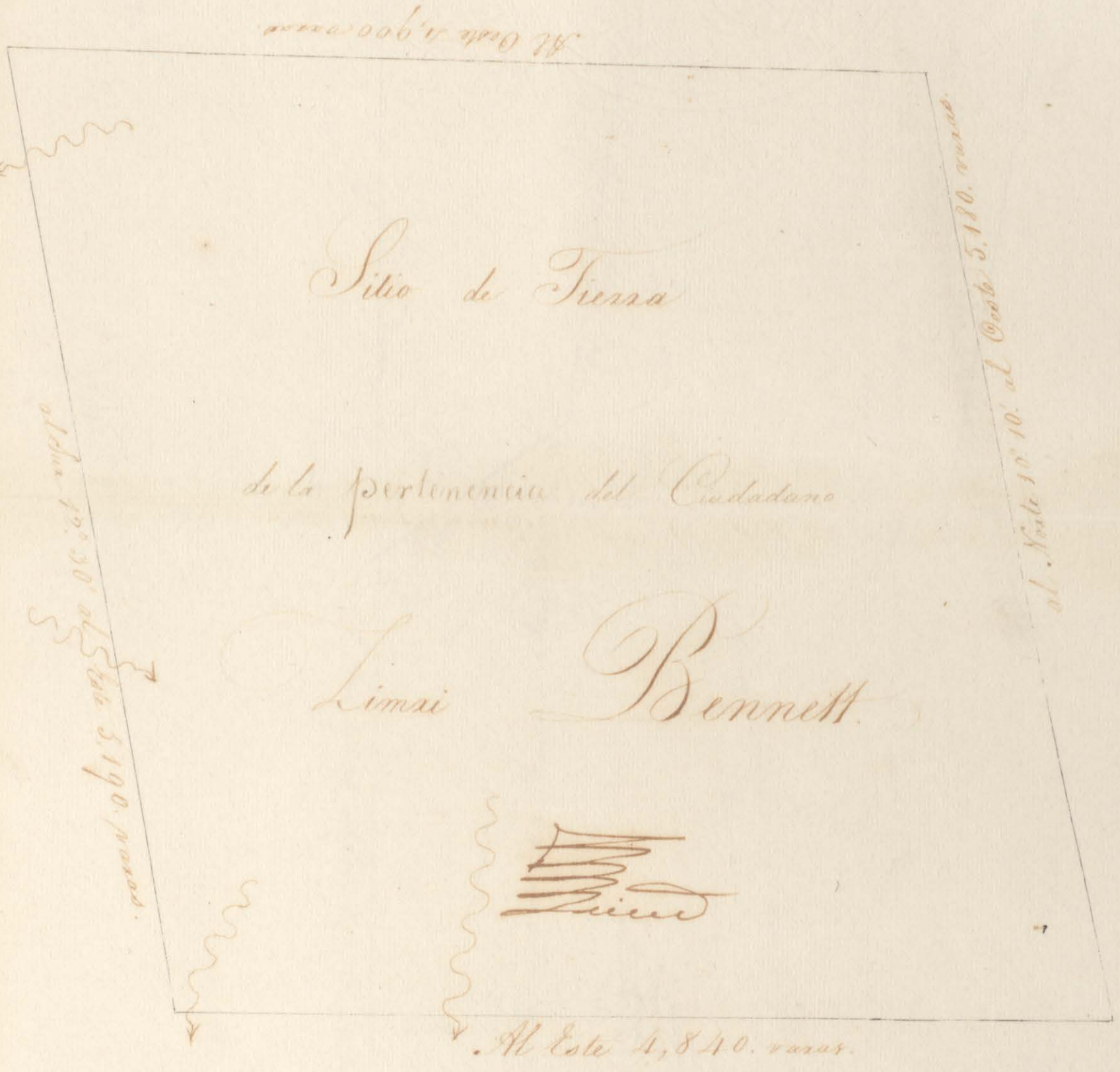
No 1

Arthur Thomas Aguirre

		1.000.	2.000.	3.000.
8				
6				
4				
2				
	8 6 4 2	1	2	3

247  
Linda

N




Arthur Hemeny Agrimensur

		1,000.	2,000.	3,000.
8				
6				
4				
2				
	8 6 4 2	1	2	3



J.M.F.L. 17



Sitio de Sierra de la pertenencia de Mariano Sanchez.

~~Sierra~~

Camino de Nacogdoches a Tacan point.

Jose-Poste a Tacan

variation 9: 20

Arthur Thomas Agri-mensor

8	2	2	2	2	2	2	2	2
6	4	4	4	4	4	4	4	4
4	4	4	4	4	4	4	4	4
2	2	2	2	2	2	2	2	2
1	1	1	1	1	1	1	1	1
2	2	2	2	2	2	2	2	2
8	8	8	8	8	8	8	8	8

al. North 77: 30' al Oeste 2571 varas

10000

25000

30000

al Sur 77: 30' al Oeste 2571 varas

249

JMH 35

4  
N

al Norte 77° 30' al Este 4996. varas.

Sitio de Sierra  
de la pertenencia del Ciudadano  
Luis Sanchez

Sierra

Camino de Jose Laska a Pican Pint.

al Sur 10° 10' al Este 5000. varas.

al Sur 10° 10' al Este 5000. varas.

al Sur 77° 30' al Este 5000. varas.

Antonia Ramon Aguirre

	1000.	2000.	3000.
1			
2			
3			
4			
5			
6			
7			
8			
9			
10			

N  
49 Varacion 9° 20'

Al Sur 77° 1/2 al Oeste 5,000 varas

# Sitio de Tierra

de la pertenencia del Ciudadano

## Enrique Bailey.

*[Signature]*

Al Norte 12° 1/2 al Oeste 5,000 varas.

Al Sur 12° 1/2 al Este 5,000 varas.

Al Norte 77° 1/2 al Este 5,000 varas.

Arthur Aguirre

	1,000.	2,000.	3,000.
1			
2			
3			
4			
5			
6			
7			
8			
9			
10			
11			
12			
13			
14			
15			
16			
17			
18			
19			
20			
21			
22			
23			
24			
25			
26			
27			
28			
29			
30			
31			
32			
33			
34			
35			
36			
37			
38			
39			
40			
41			
42			
43			
44			
45			
46			
47			
48			
49			
50			

N

1557  
March 14

100000

at scale 500000

Sitio de Sierra de la pertenencia del  
Ciudadano José Nájera

Camino de los

Charroquillo

Sierra

at scale 500000

at scale 500000

Arthur Henricz Aguirre

