ATLAS

V

1 - 233

VEHLEINS

COLONY

ATLAS ✓ VEHLEINS
1-233 COLONY

ATLAS
V
1. To 233
VEHLEINS COLONY

Sitio de Tierra de la
pertenencia Del Ciudadano
Random Alphin
N
Al Sur 5000 Vs
Al Norte 7662 Vs 3/10
Al Este 3945 Vs 3/10
1000
2000
3000

2
{Eng. f.n —
{Title file 21 – pag. 875

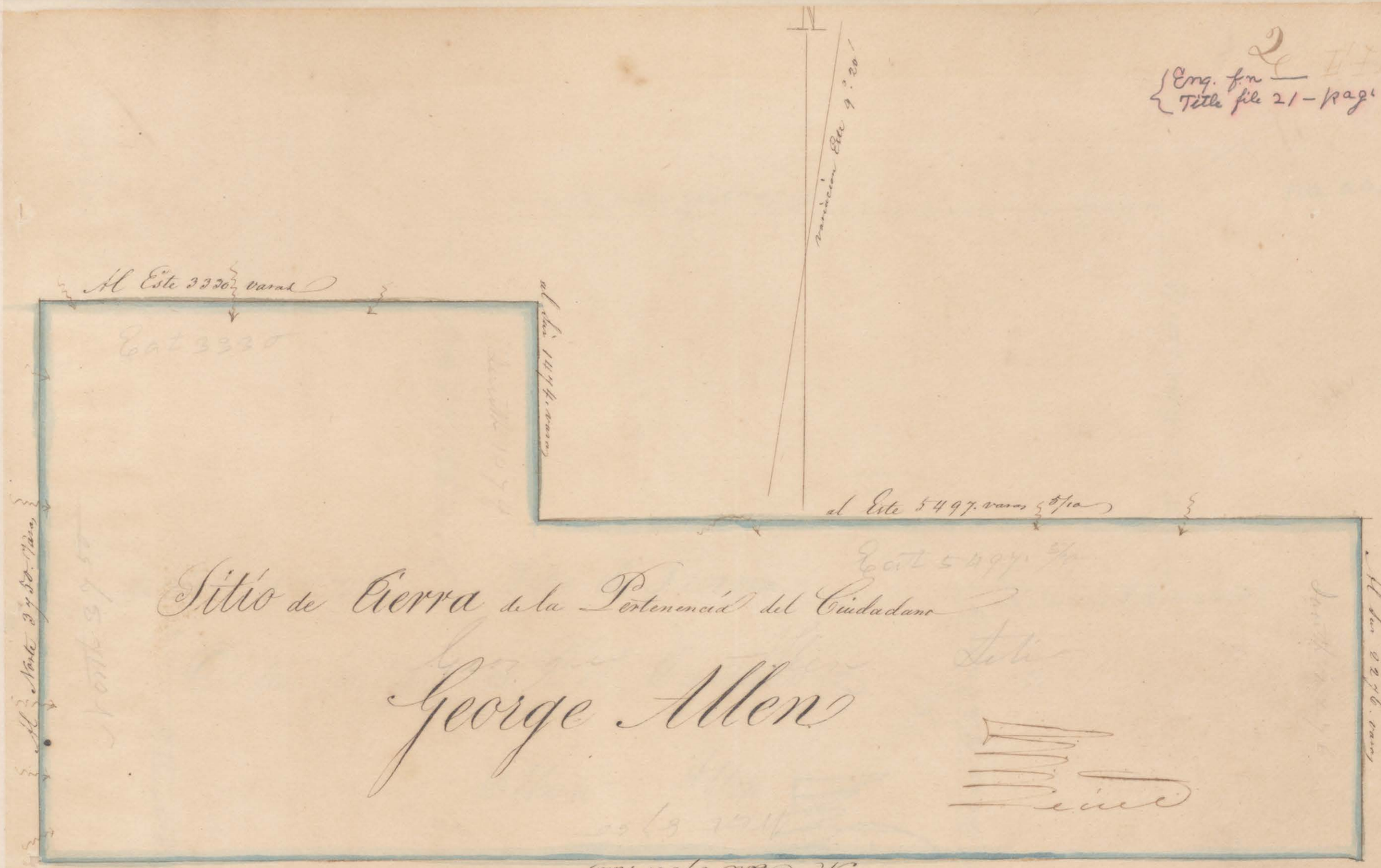

Arthur Henice Agrimensor



875

3

Variacion 9°20'

W B 3. 57

File 20 page 491.

491

Sitio de Sierra

De la pertenencia Del Ciudadano

Ethan Allen

Arthur Henrie Agrimensor



4

File 20, p. 331



Parte de Sitio de Tierra
de la pertenencia
del Ciudadano
William D. Smith

Arthur Henrie Agrimensor



331

5

SCH. 53.
File 21 page 1437.

Sello de Tierra de la pertinencia del Ciudadano

Al N 80 Al E 5000 varas

N

Al S 10 Al E 4000 varas

Al N 10 Al O 3161 varas

Al S 10 Al E 4000 varas

Al N 80° Al E 2640 vs

Al N 80° Al E 2500 varas

Walter

Little

W. D. Smith

C. Smith

Arthur Henries Agrimensor

		1000	2000	3000
8				
6				
4				
2				
	8 6 4 2	1	2	3

6

Fil 20 p 275

Variacion 9020'

Al Este 9740 Vs

Al S 2567 Vs

Sitio de Sierra de la pertenencia del Ciudadano William D Smith

Rio Trinidad

Al Este 9670 Vs

Arthur Henrie Agrimensor

	1.000	2.000	2.000

7

English field notes WB3. 68
Title File 20 - page 319

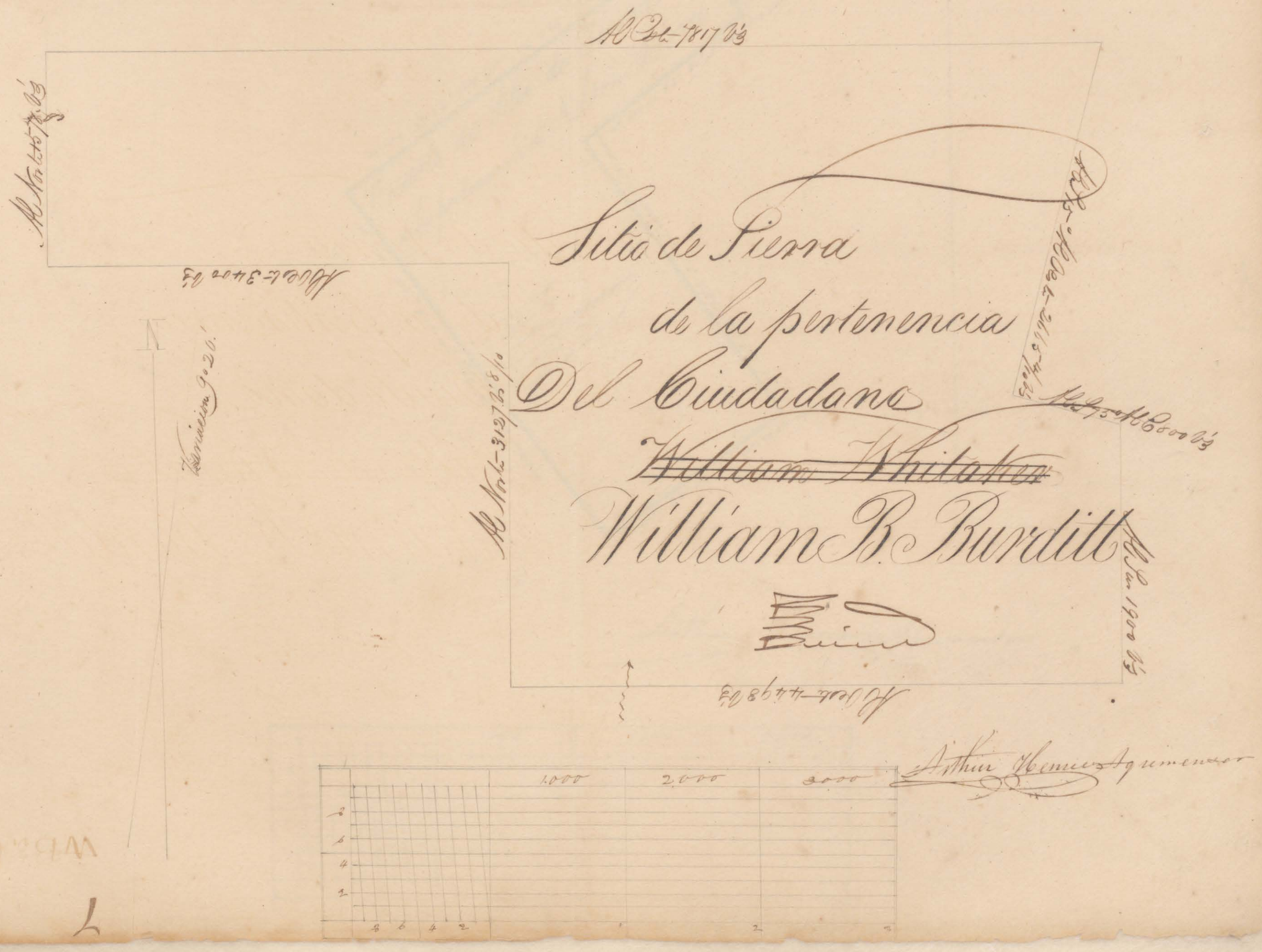

8

File 20 p. 239

239

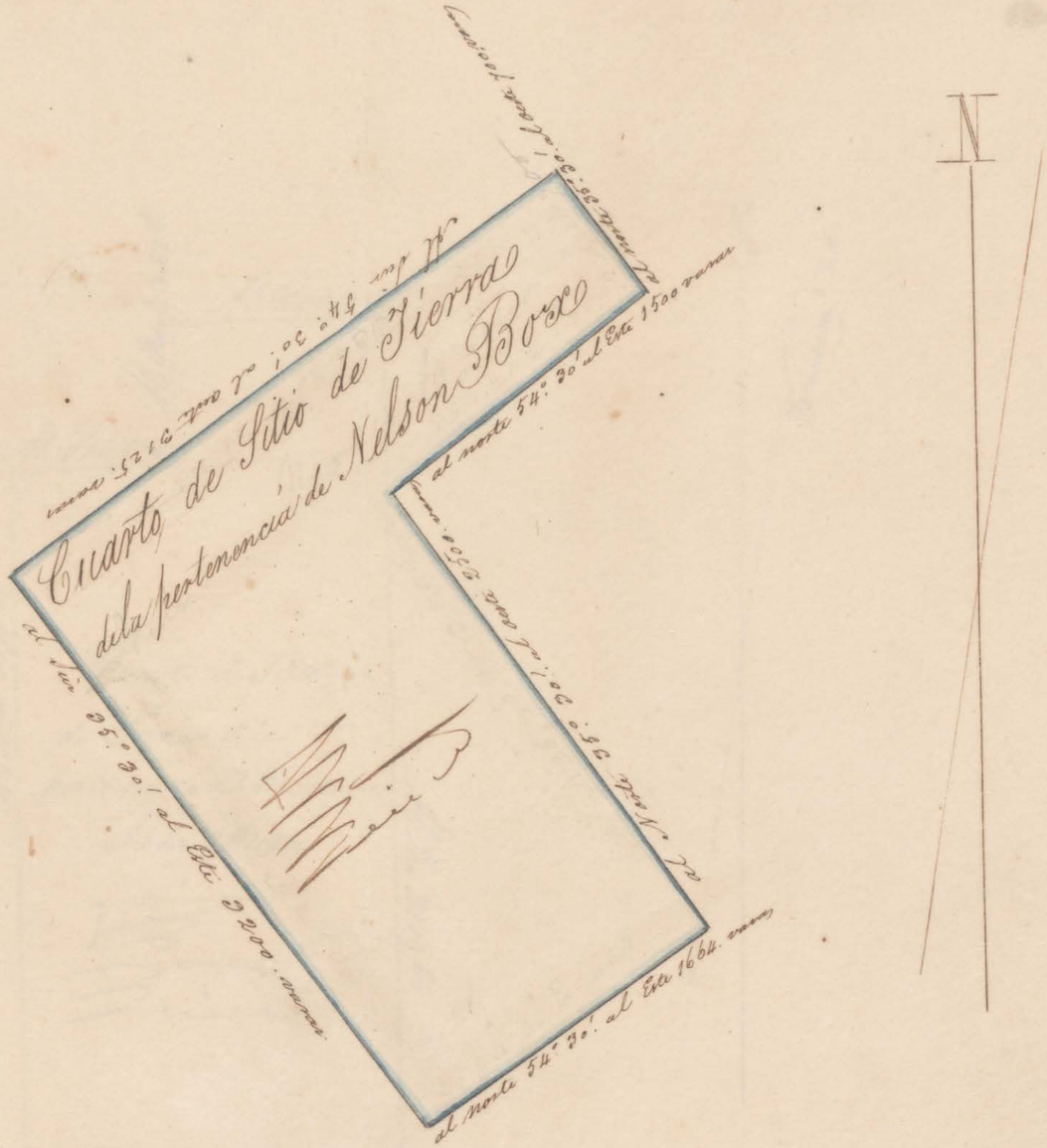

Arthur Henrie Agrimensor



9

File 20 p. 483.



Arthur Henrie Agrimensor



483

10

Eng. fm. JMH. 21
Title Fils 20 p. 747

Inimed by Mr. Lazari



Arthur Henice Agrimensor

		1.000.	2.000.	3.000.
8				
6				
4				
2				
	8 6 4 2	1	2	3

English field notes RUMc 38
Title File 21. page 791.



Arthur Henrie Agrimensor



12

(English field notes WR 3. p. 19
Title Title 21 page 871



Arthur Kennier Agrimensor



12

13.

English field notes R & Mc 12.
Title File 21. page 965

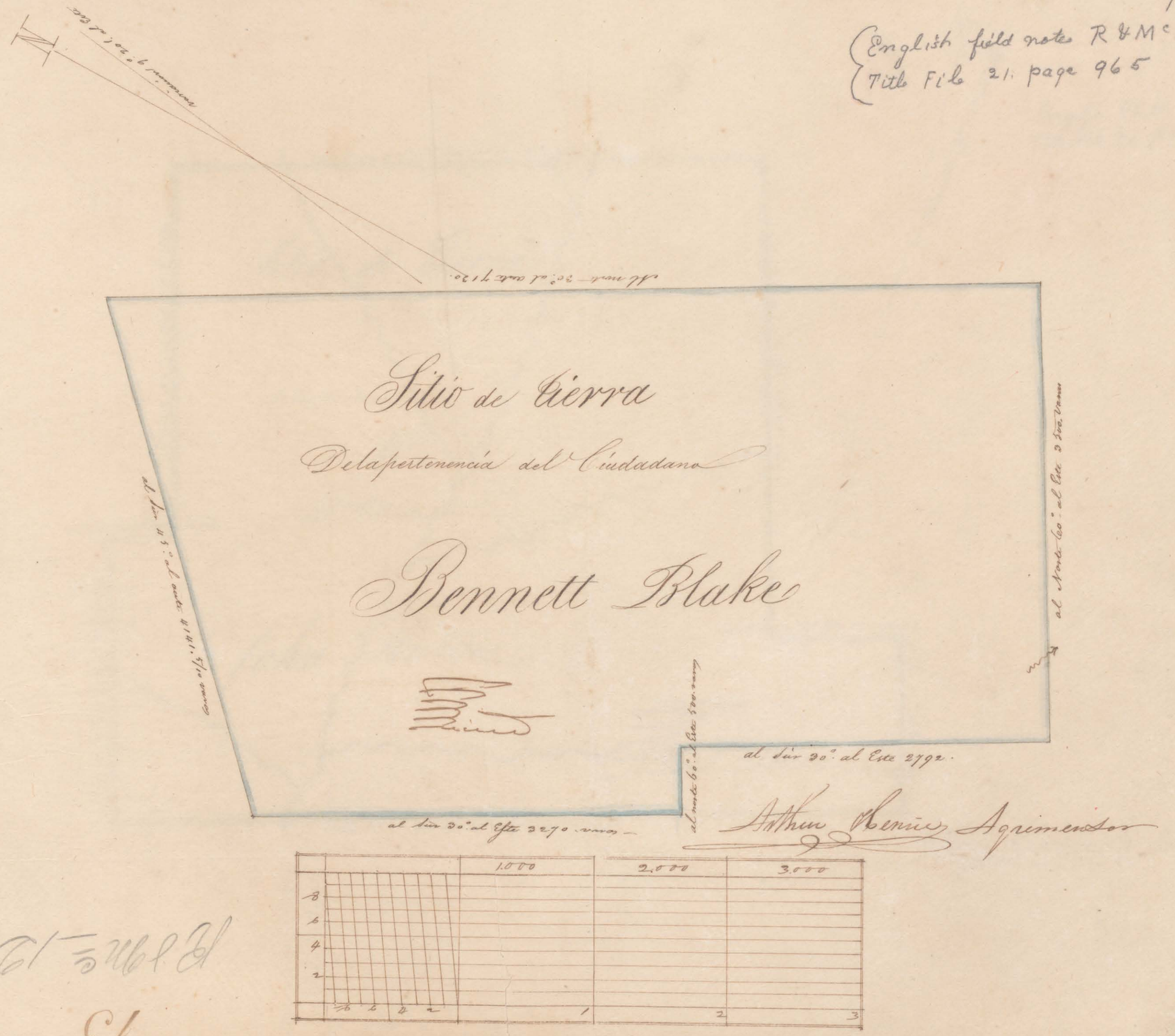

965

R & Mc 12

13

14

Eng. fn SCH 50.
Title File 21. p. 1017.

1017

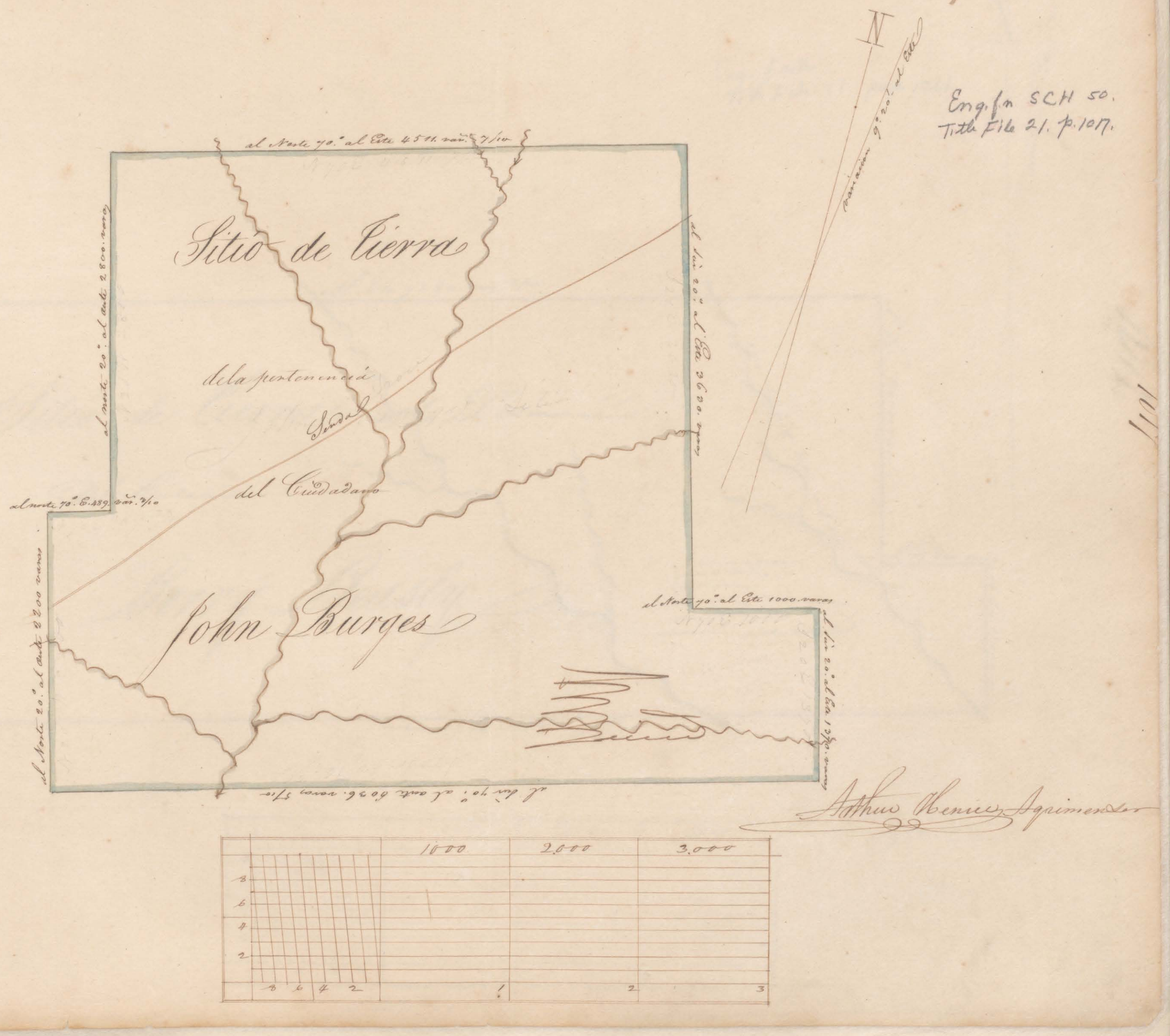

Arthur Henrie Agrimensor

15

Eng. f. notes
Title File 11. page 1261.

1261

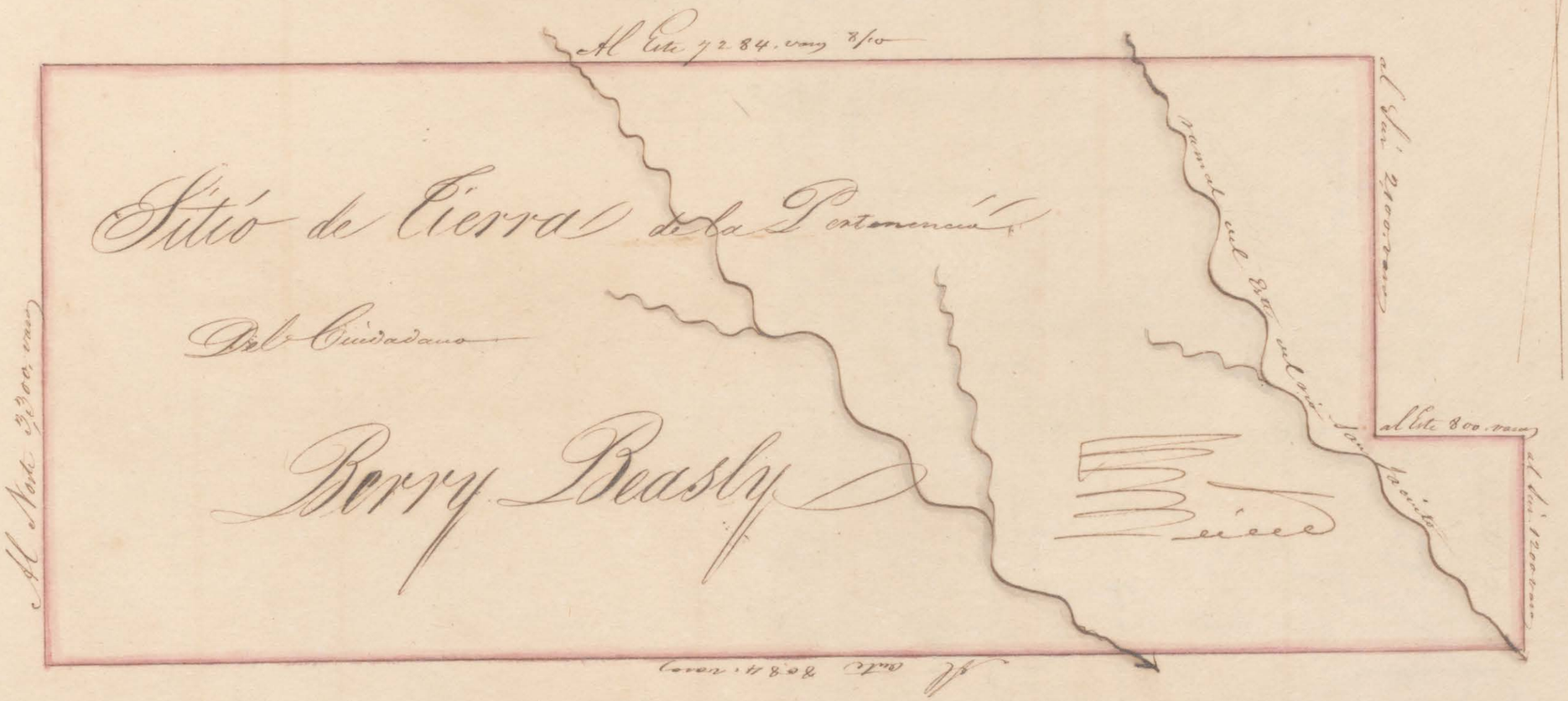



Arthur Henrie Agrimensor

15 1/2
John Collard
John Forbs
Ruth Miller
Berry Beasley
James Rankin junr.
William Busby

Rankin Surveyor

16

21. 1235

N

Al Este 4970 Varas

al Este 500 varas

al Sur 4000 varas

al Oeste 1540 varas

al Sur 800 varas

al Oeste 900 varas

Al Norte 4800 varas

Sitio de Tierra

de la Pertenencia del Ciudadano

William Busby

Arthur Henry Agrimensor

		1000	2000	3000
8				
6				
4				
2				
	8 6 4 2	1	2	3

17

SCH. M

21 pag. 1095.



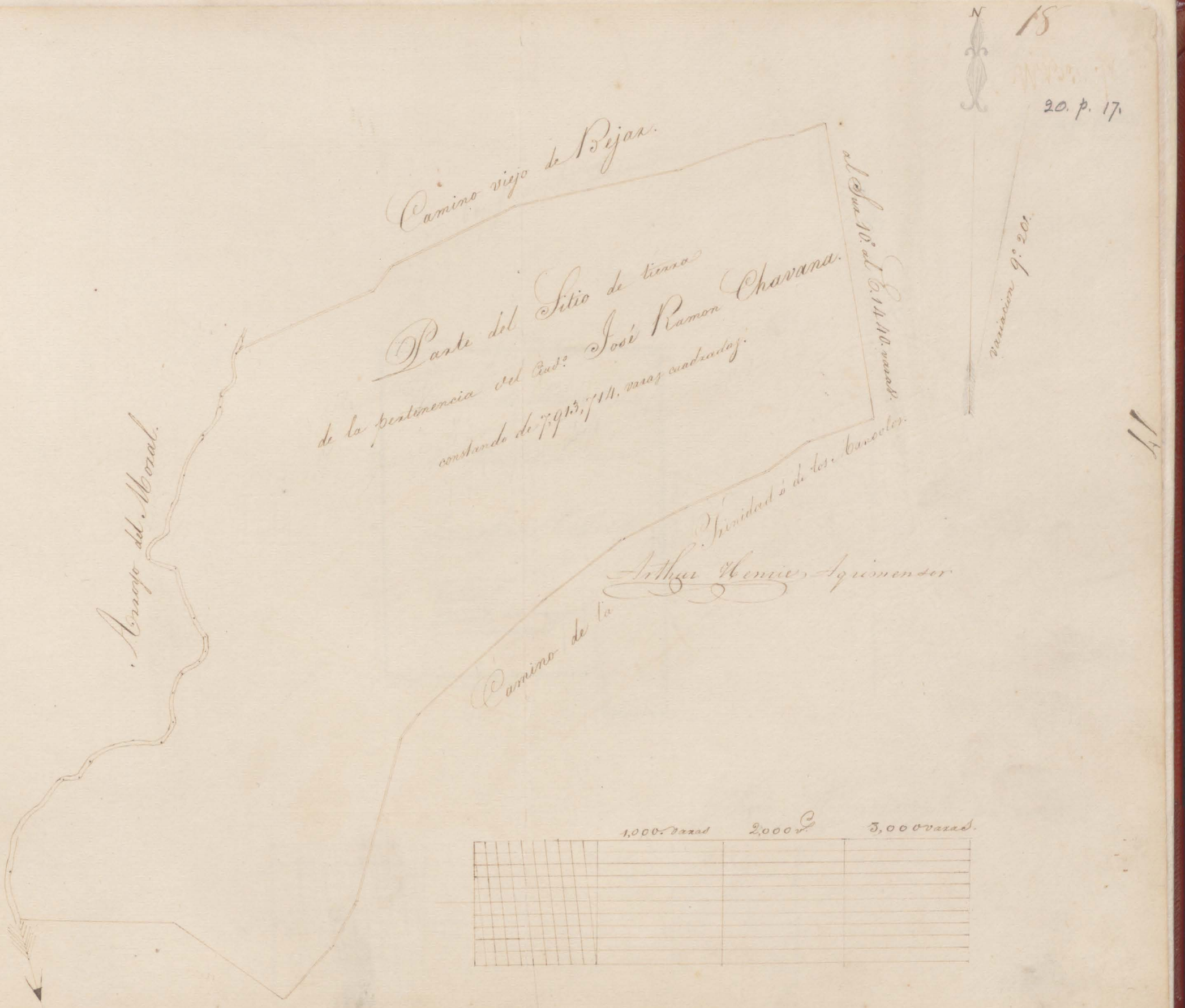
N
15
20. p. 17.
Camino viejo de Bejar.
Parte del Sitio de tierra
de la pertenencia del Ciud.º José Ramon Chavana.
constando de 7,913,714. varas cuadradas.
al Sur 10.º al E. 14.40. varas.
variacion 9.º 20.
Arroyo del Moral.
Camino de la Trinidad ó de los Manoolos.
Arthur Henrie Agrimensor
1,000. varas
2,000 v.s
3,000 varas.

17

21. page 1003.



Arthur Hemier Agrimensor

20

W. N. 3. 18

20. p. 467.

Variación 9020 ℔

Al Norte 6½° Al Este 4530 Varas

Al N 25° Al Oeste 5345 Varas

Al Sur 25° Al E 3355 ⅓

Al Norte 65° Al E 3000 Varas

Al Sur 25° Al E 950 ⅔

Al Sur 65° Al O 4450 ⅔

Al Sur 25° Al E 1000 ⅔

Al S 65° Al Oeste 2998 ⅔

Sitio de Tierra de la pertenencia

Del Ciudadano Job S Collard

Arthur Henrie Agrimensor

		1.000	2.000	3000
8				
6				
4				
2				
	8 6 4 2	1	2	3

461

21

20. page 647.

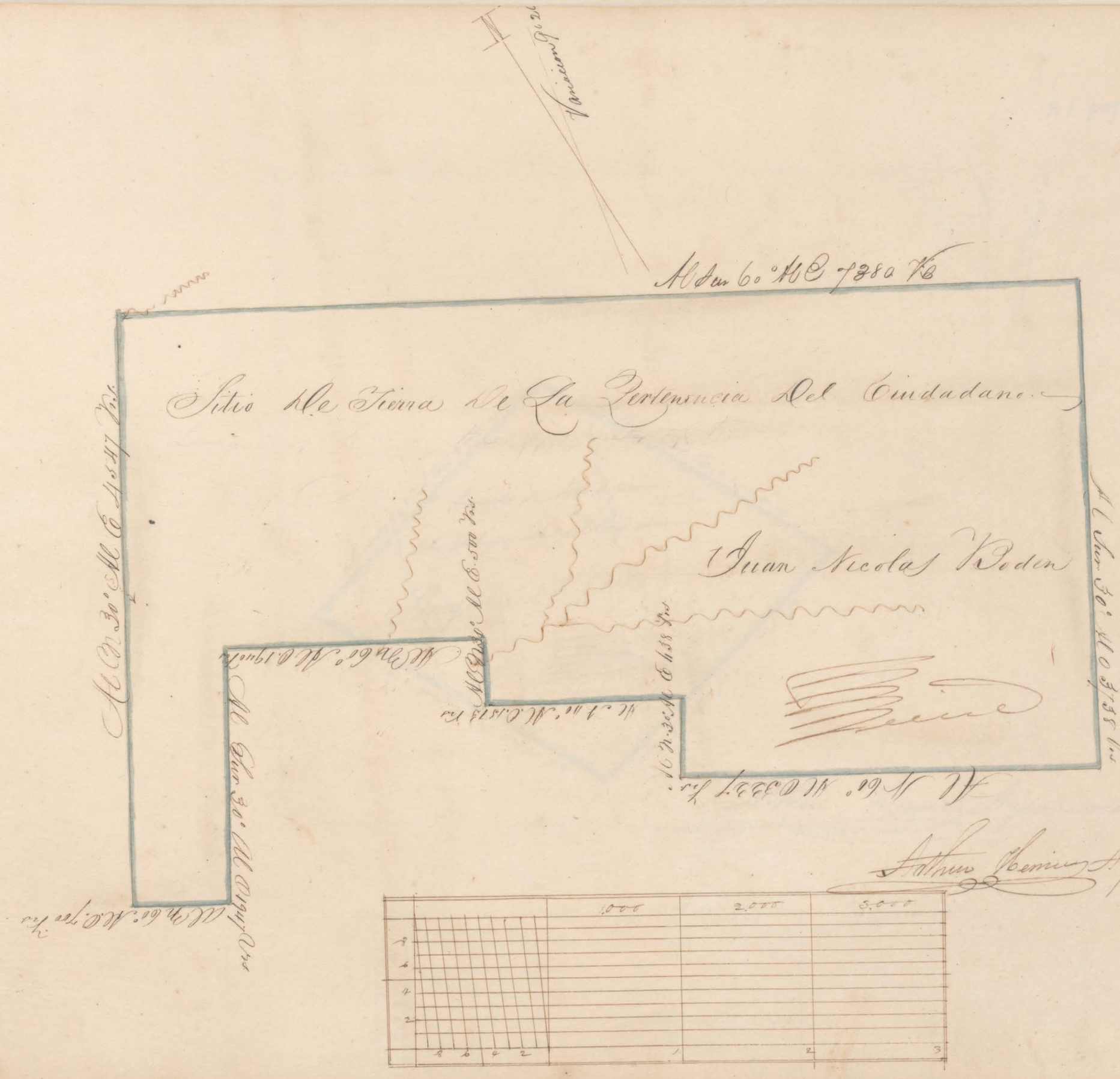

Arthur Henry Agrimensor

22

S.C.H.C.
21. pag.a 997



Arthur Kennie Agrimensor



23

21 page 981.



Arthur Henrie Agrimensor

24

T61.17

21 page 1333.

1333

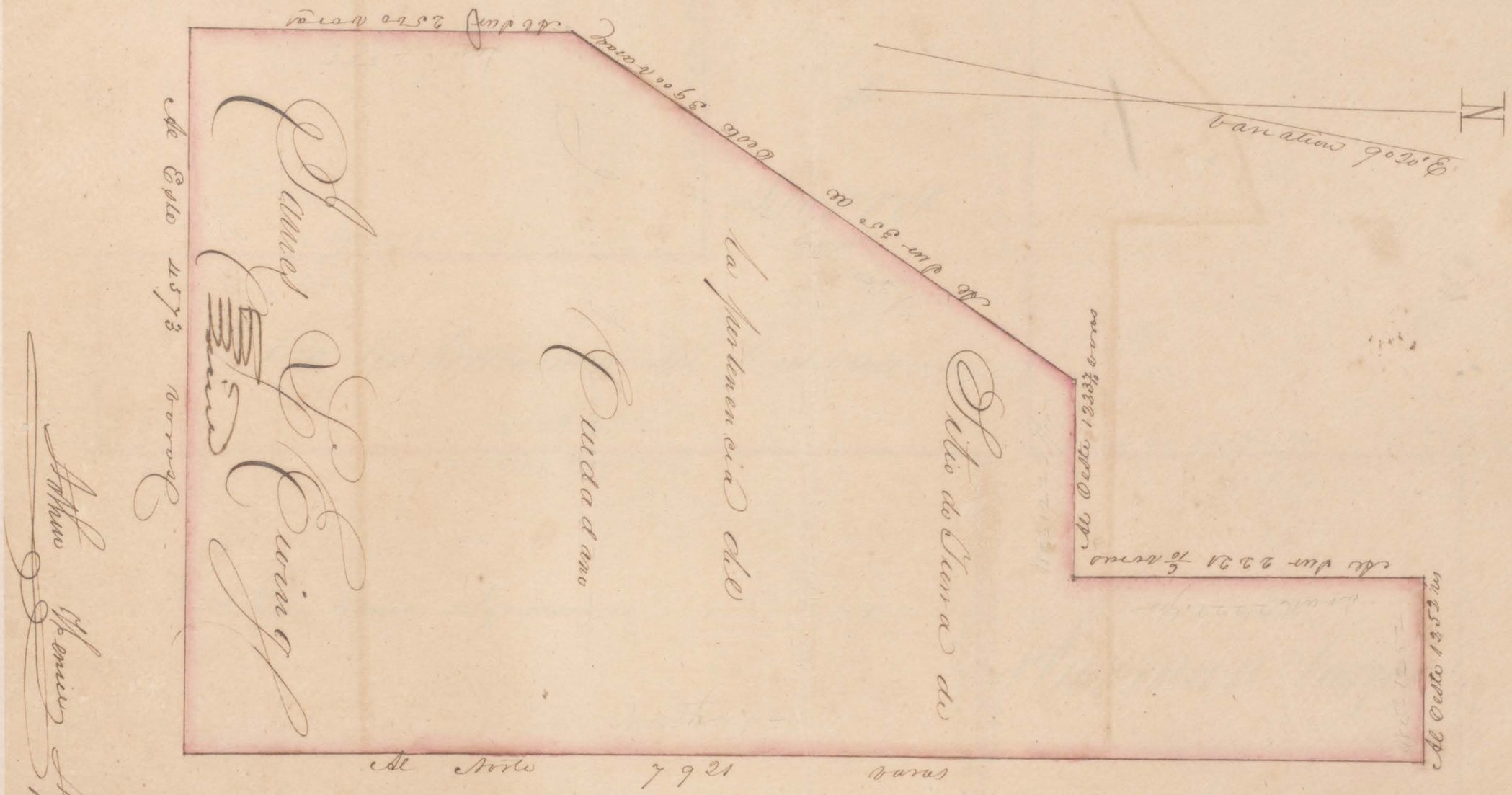

Arthur Henrico Aquimenses



Arthur Henrico Aquimenses

M. M. 43 = 11

25

21. p. 1153.

N

Variacion al E 9° 20'

al E. 2036. Varas

East 2036 varas

Un sitio de Tierra

Been

al Norte 2,930. Varas

al Este 3796. Varas

East 3796 varas

De la pertenencia del Ciudadano

al N. 1275. Varas

North 1275 varas

Jaylor

al Este 2717 3/10. varas

East 2717 3/10

1153

Lewis

Arthur Hennie Agrimensor

al Sur 3816. Varas

Harman Frazer

Lt. Survey

al Norte 3816. Varas

North 3816 varas

1000 2000 3000

8 6 4 2

8 6 4 2

1 2 3

Bryant

26
WB 3.79
20-7 39

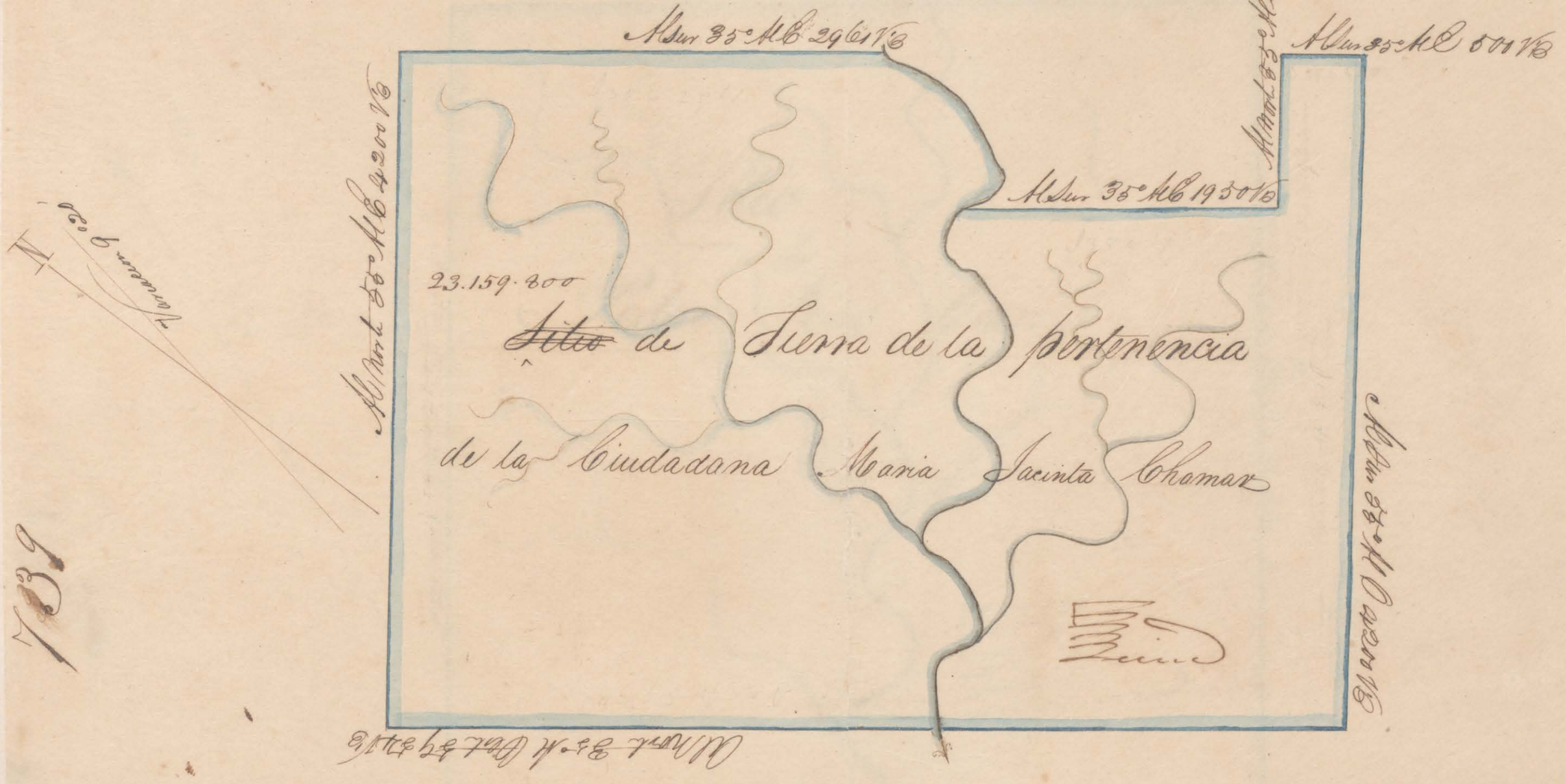

Arthur Henrie Agrimensor



26
WB 3.79

27
J.S. 3 — 26
Title 21-969

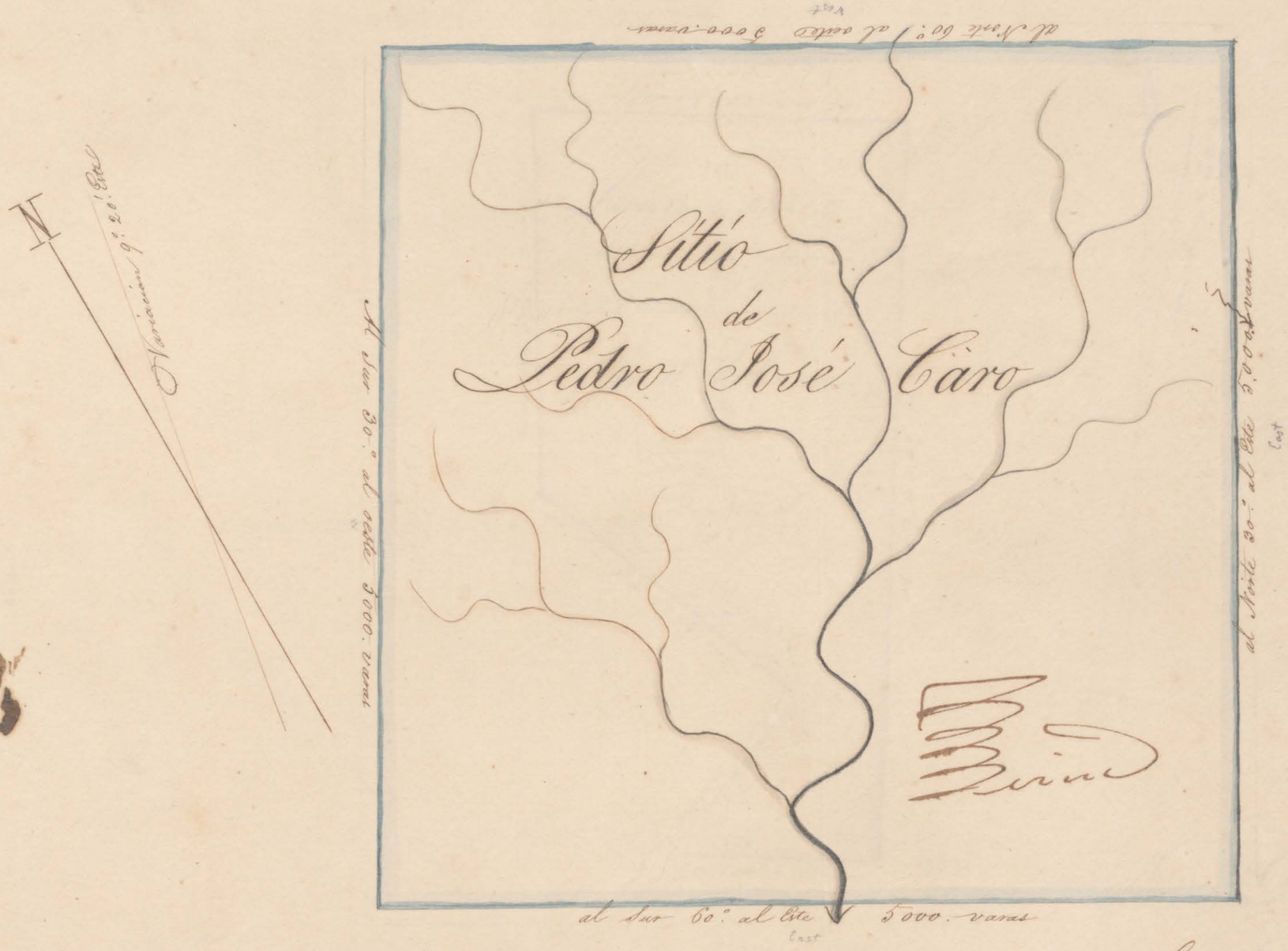

Arthur Henrie Agrimensor



969
J.S. 3 26
27

28

TGL 11

21-1399.



Arthur Henrie Agrimensor



399

29

21 — 1391.

1391

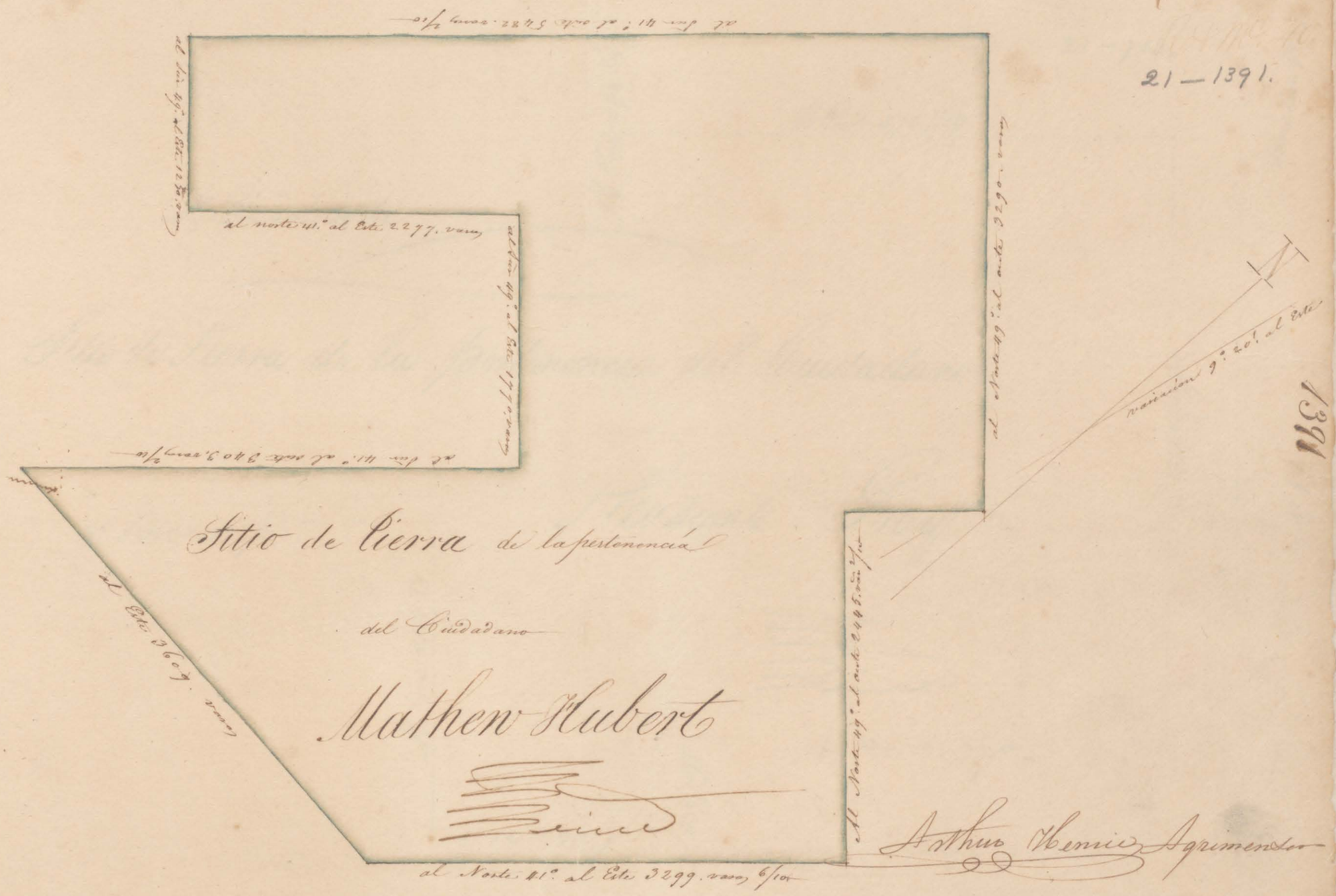

								1.000	2.000	3.000
8										
6										
4										
2										
	8	6	4	2				1	2	3

30

W B 53 N

21-703.

Al Este 3787 Vs

Al Norte 590 Vs

Al Este 4468 Vs 6/10

Al Norte 1980 Vs

Al Sur 4120 Vs

Al Oeste 3235 Vs

Al Norte 2100 Vs

Al Oeste 3324 Vs

Al Este 1700 Vs

Al S 630 Vs

Sitio de Sierra de la pertenencia del Ciudadano

Pleasant Gray

Arthur Henrie Agrimensor

Variacion 9°2'

703

	1.000	2.000	3.000
8			
6			
4			
2			
8 6 4 2	1	2	3

31

R&Mc 18
20-695

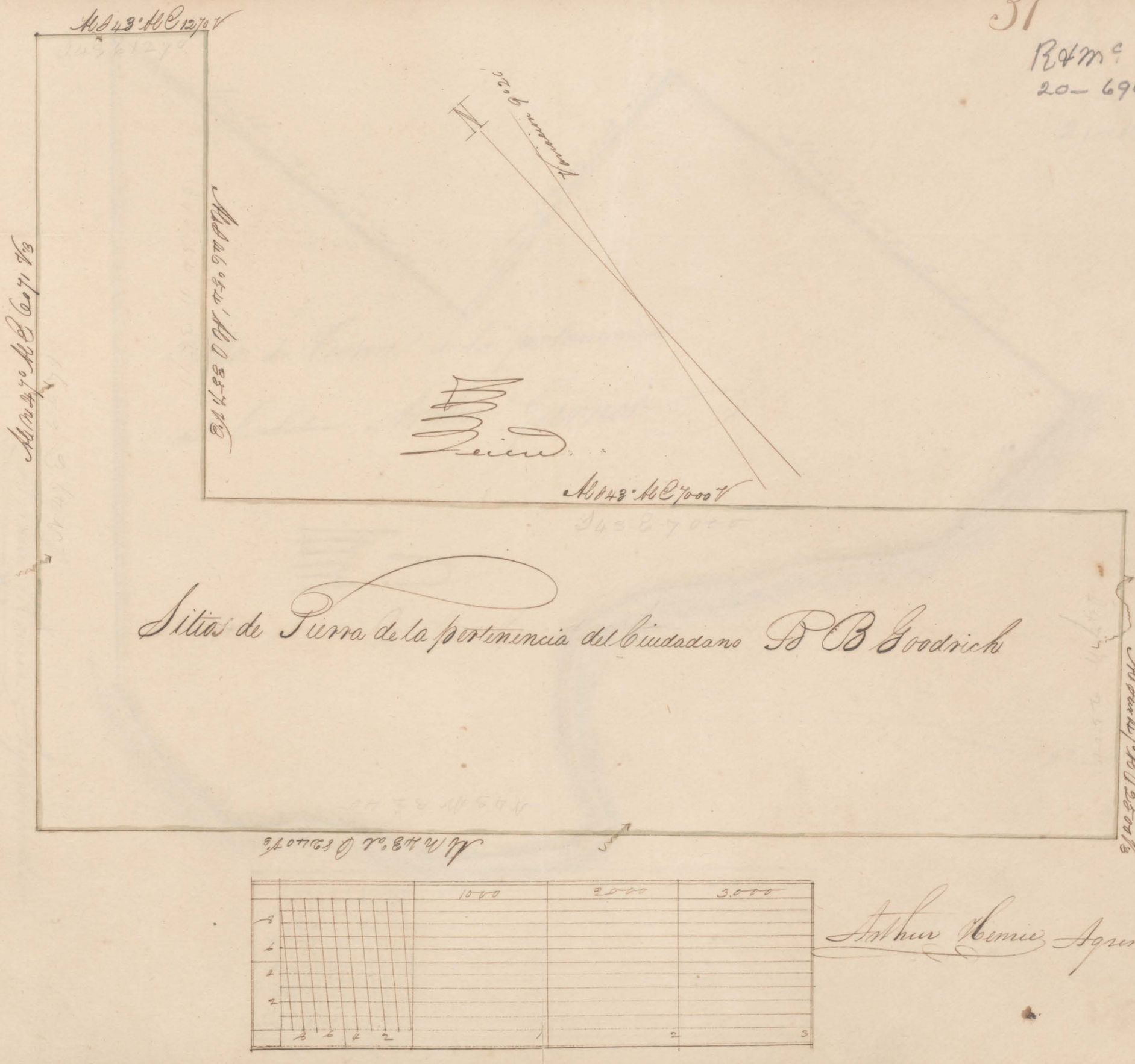

Sitios de Tierra de la pertenencia del Ciudadano B B Goodrich

Arthur Henrie Agrimensor

695

32

21-1057

1057

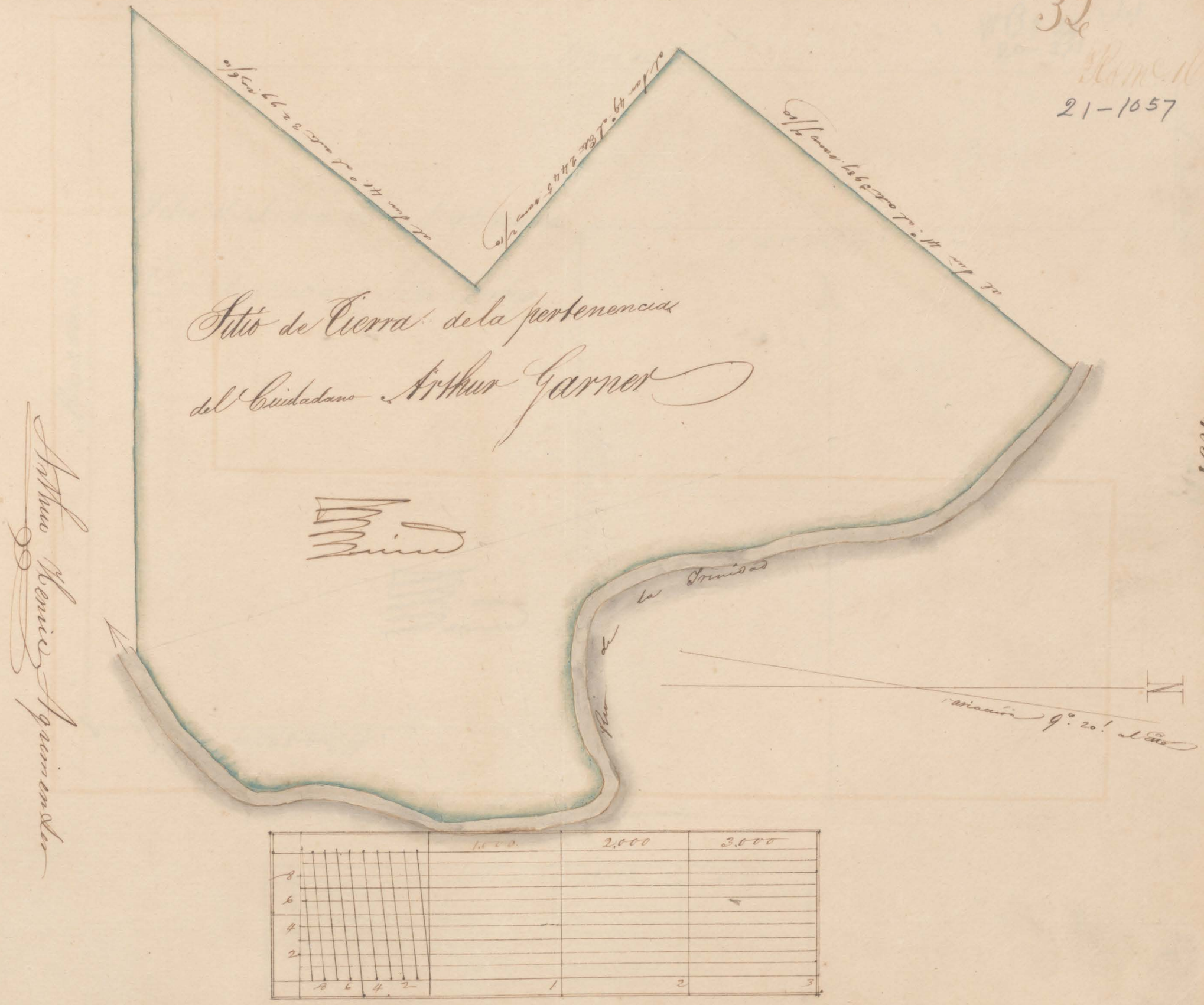

Arthur Henry Aguirrender

WB 3.24
20-371



Sitio de Tierra de la pertenencia
Del Ciudadano John Forbes

Arthur Henrie Agrimensor

		1000	2000	3000
8				
6				
4				
2				
	8 6 4 2	1	2	3

371

34

WB3-71

20-395.

395

Al N 77° NO 3000 Vs

Al N 11° NO 3200 Vs

Al N 11° NE 5196 Vs 6/10

Variacion 9° 20'

Sitio de Tierra de la pertenencia
Del Ciudadano Francis Fulcher

Al S 79° NE 3626 6/10 Vs

Arthur Henrie Agrimensor

					1.000	2.000	3.000
8							
6							
4							
2							
	8	6	4	2	1	2	3

35
WR3.36
21-985



Arthur Henrie Agrimensor

985
35

SCH. 49
21-1081

Arthur Henrie Agrimensor



37

21-1165

1165

Sitio de tierra de la pertenencia del ciudadano

William Morris

Sitio de tierra de la pertenencia

Arthur Henries Agrimensor

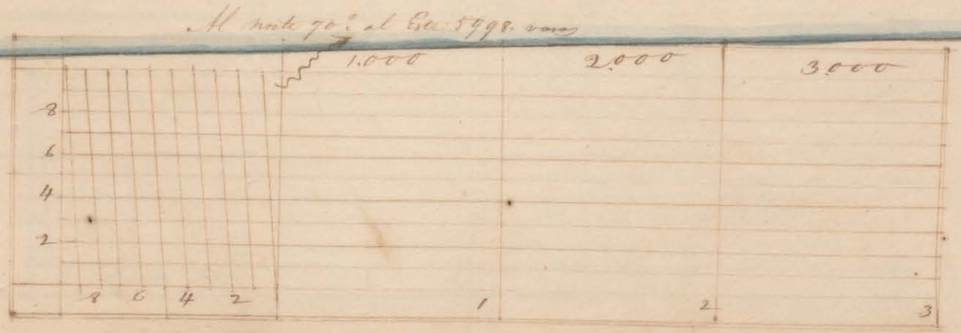

35
SCH. 65
21-1191

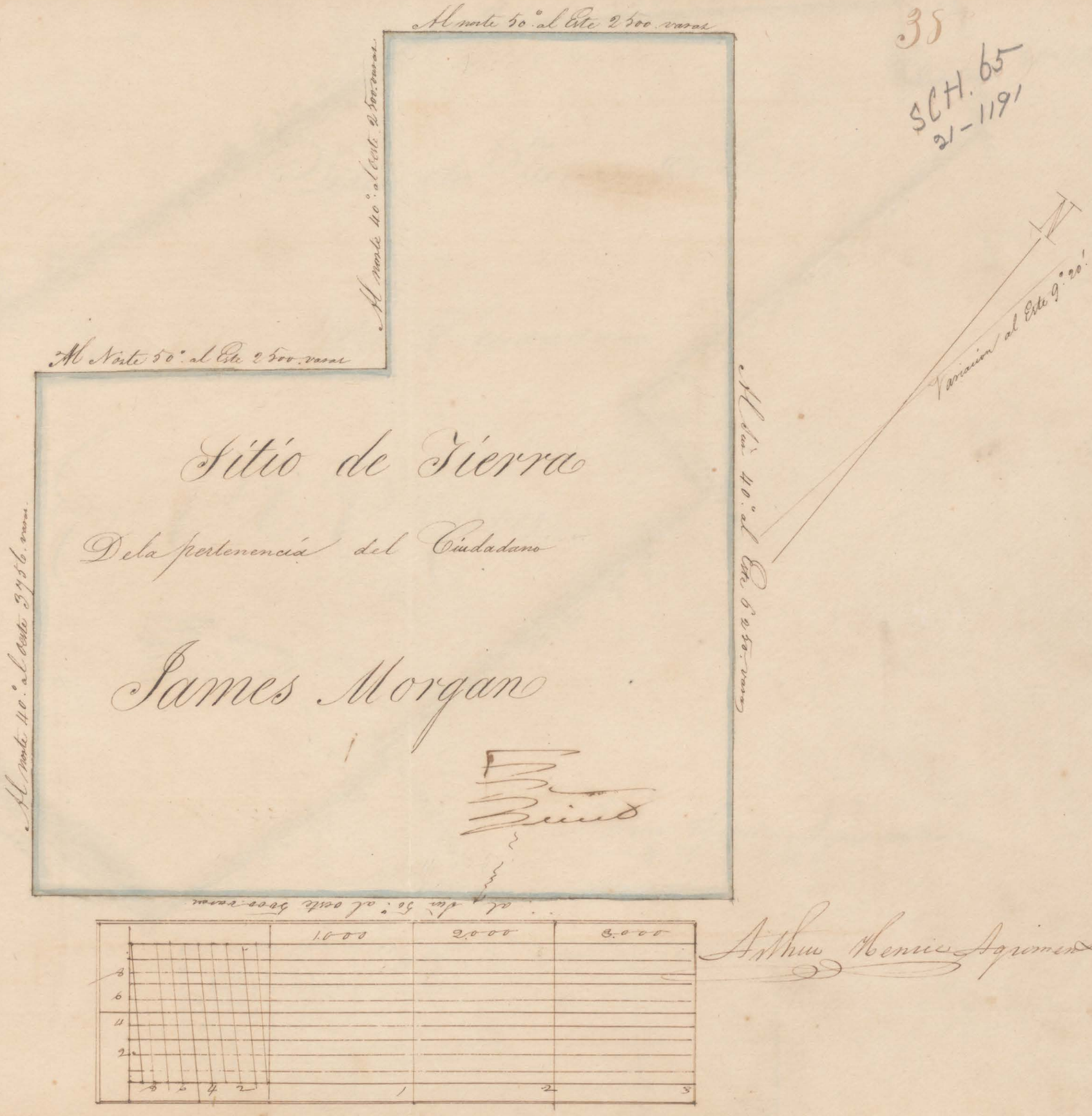

Sitio de Tierra

De la pertenencia del Ciudadano

James Morgan

Arthur Henrie Agrimensor

39
WK 3 34
21-1183

Sitio de Tierra Dela

Pertenencia Del Ciudadano

E R P Mercer

Arthur Henrie Agrimensor

1183 —

41

20-719

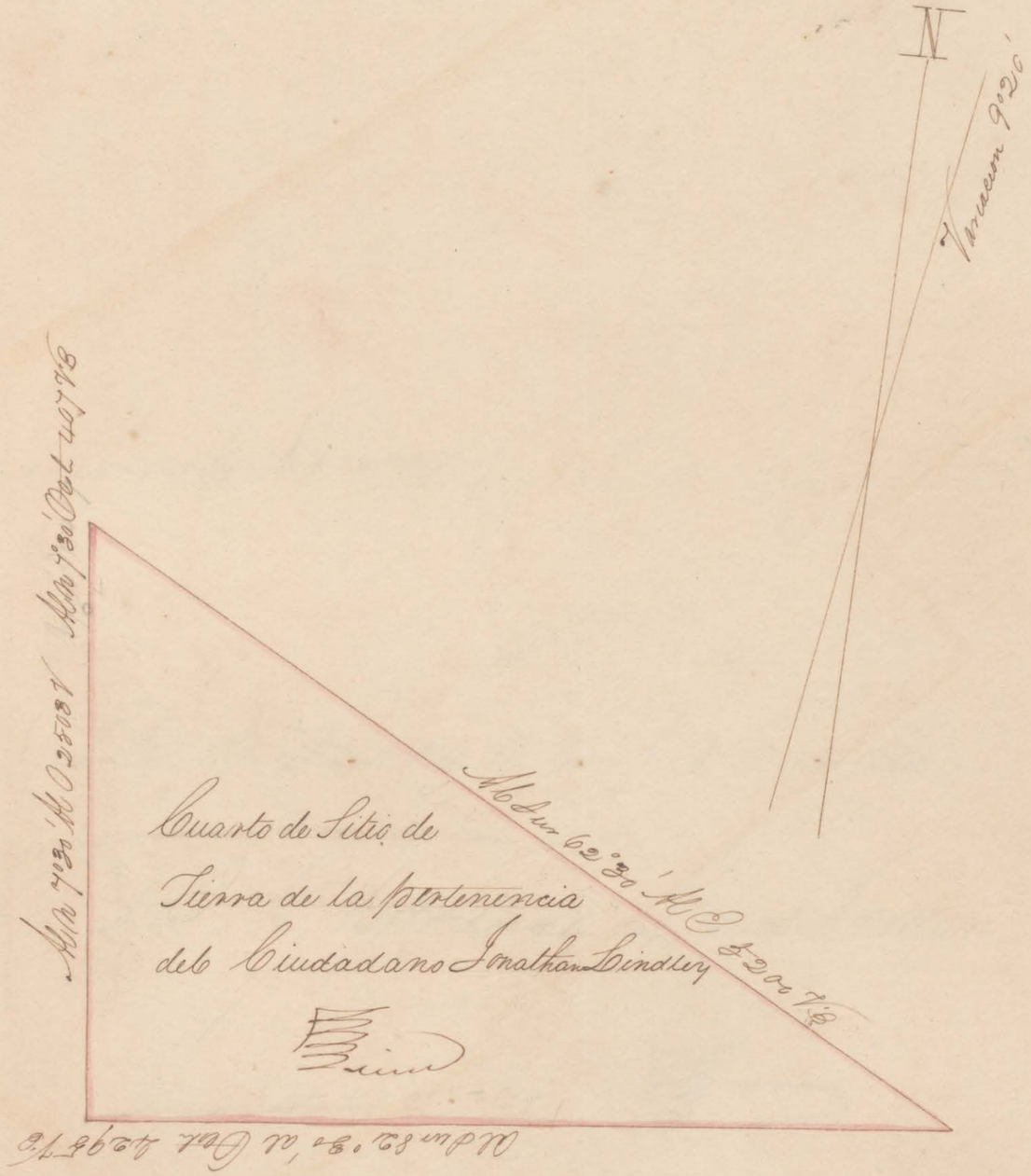

Cuarto de Sitio de
Tierra de la pertenencia
del Ciudadano Jonathan Lindley

Arthur Henrie Agrimensor



20-535.

Variacion 9°.2

535

Al Sur 5°.5 Al Oest 5765 Varas

Al Oest 1200 Varas

Al Oest 2966 Varas

Al Norte 25°.28' Al Oest 2966 Varas

Al Sur 25°.28' Al Este 1200 Varas

Sitio de Tierra de la pertenencia

Del Ciudadano James Jordan.



Al norte 55° Al E 6 & 48 Varas 1/10

								1.000		2.000	3.000
8											
6											
4											
2											
	8	6	4	2				1		2	3

Arthur Henrie Agrimensor

42

WR3, 29
21-935

N

Variacion 9°.20'. al Este

Al Sur 55°.30'. al oeste 8391 Varas 5/10

Sitio de Tierra

De la pertenencia del Ciudadano

Isaac Jones

al Sur 34°.08'. al Este 3328. varas 2/10

al Norte 6°. al oeste 3800. varas

Al norte 55°.30'. al Este 6578. varas 5/10

Arthur Henrie Agrimensor



J. Stro de 26 43.
J. Stro de 20 - 559.



Arthur Henrico Agrimensor



44

21-1149

1149



Arthur Henrie Agrimensor



45

20-671

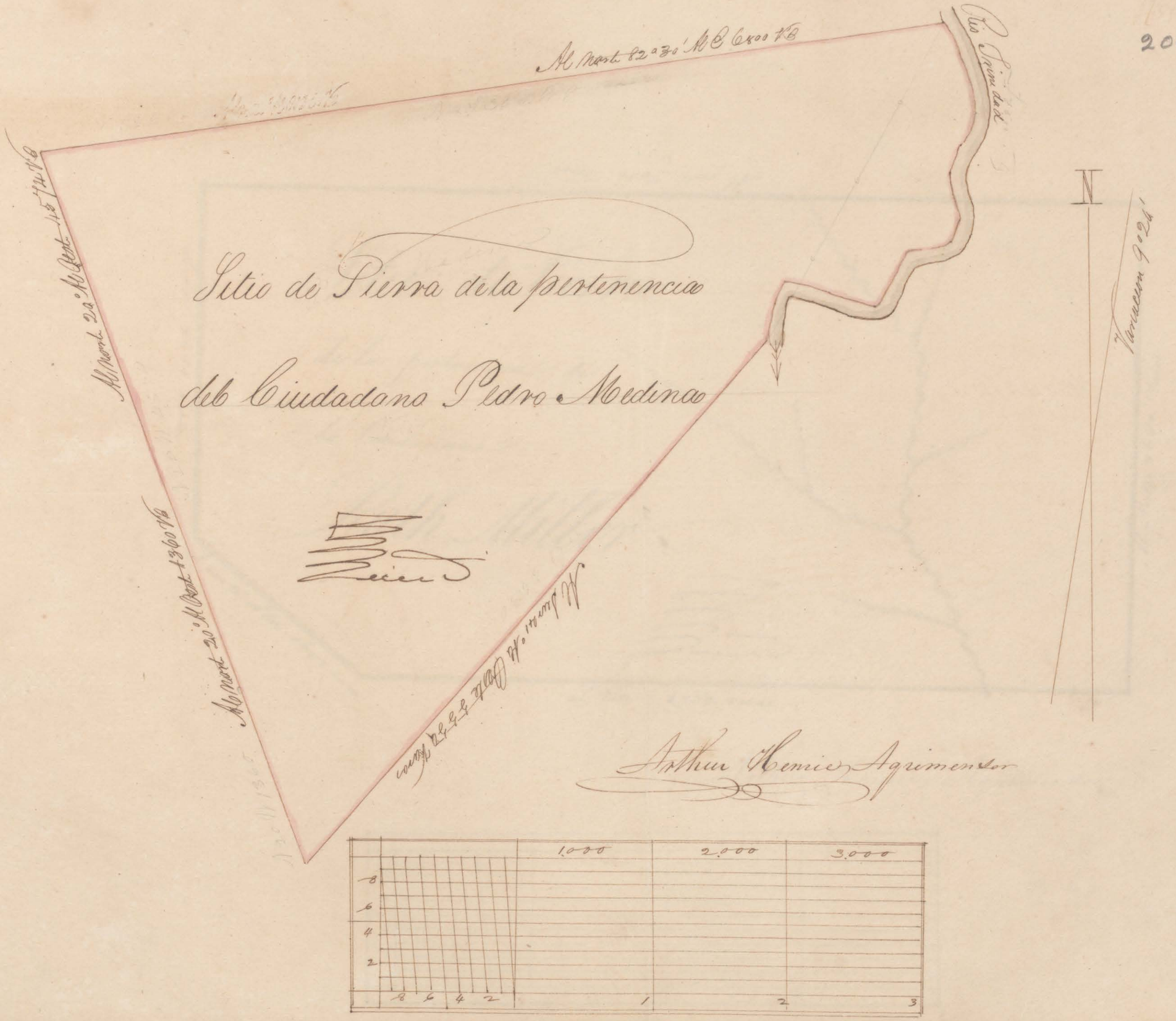

Sitio de Sierra de la pertenencia

del Ciudadano Pedro Medina

Arthur Henrie Agrimensor

46
R4 M^e 30
21-939

Arthur Henrie Agrimensor



47

SCH.21
21. — 1027

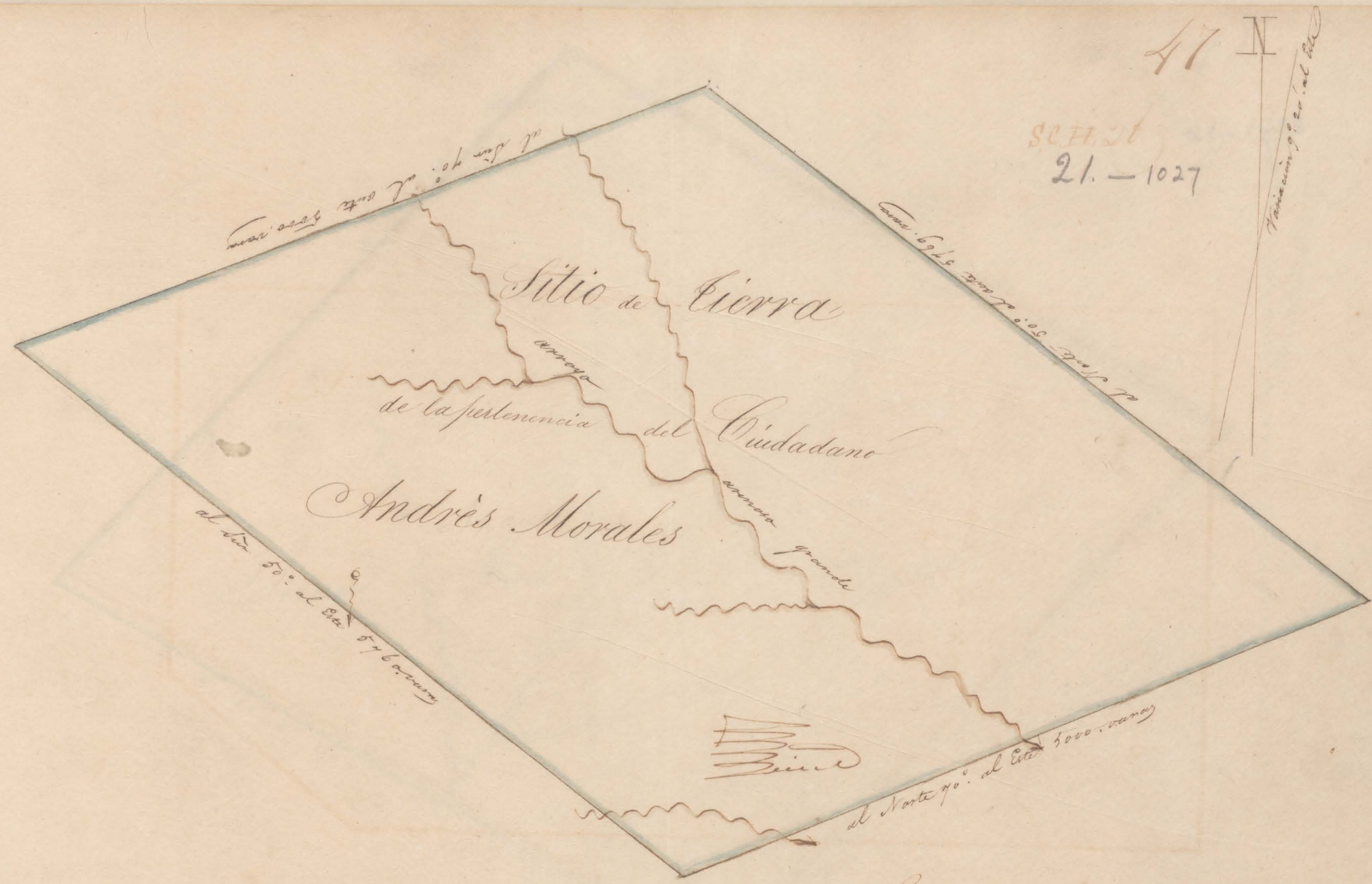

Arthur Henrie Agrimensor

48

21-1453

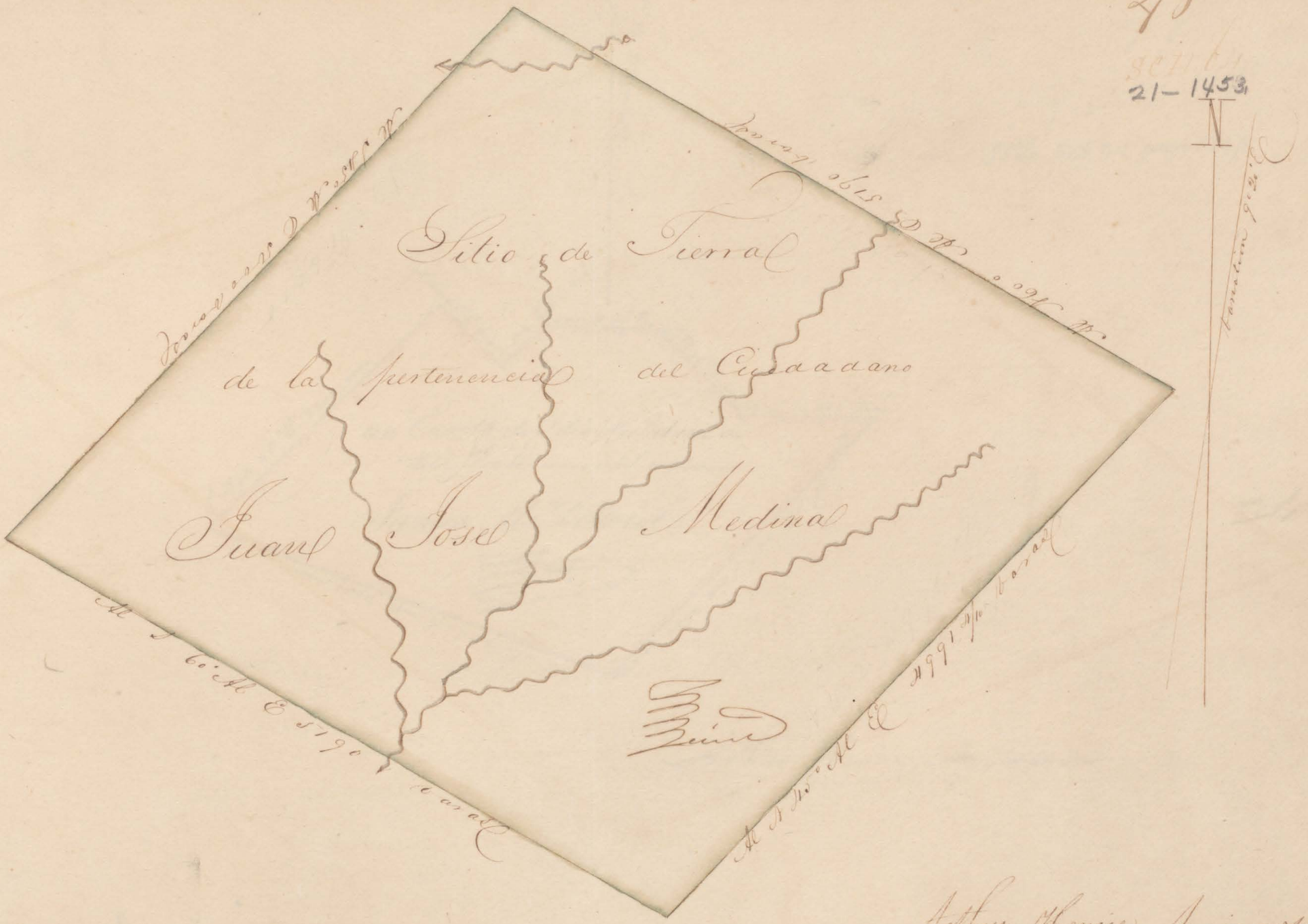

1453

Arthur Henrice Agrimensor



49

M. M. A. D. 3

Title File 21. page 1337

1337



Arthur Henrie Agrimensor



N 50

W.R3 32
20-243

Variacion 9° 20'

Al Norte 41° 51' Al Este 6911 Vs 5/10

Al Norte 48° 24' Al Oeste 3080 Vs

Al S 49° Al E 1257 Vs

Al Norte 41° 36' Al Este 2277 Vs 2/10

Al S 48° 24' Al E 1770 Vs

243

Sitio de Tierra de la pertenencia del Ciudadano Robert Ranhin.

Al S 41° 36' Al Oeste 9188 Vs 7/10

Arthur Henrie Agrimensor

	1.000	2.000	3.000
2			
6			
4			
1			
3 6 4 2	1	2	3

599

20_599

Sitio de Tierras de la pertenencia

Del Ciudadano William Roarke





N 52

Title 21-1031

1131

John A. Veatch, Agrimensor

53

21-1477.

Arthur Henrie Agrimensor



1477

54

21-1473.

Arthur Henrie Agrimensor

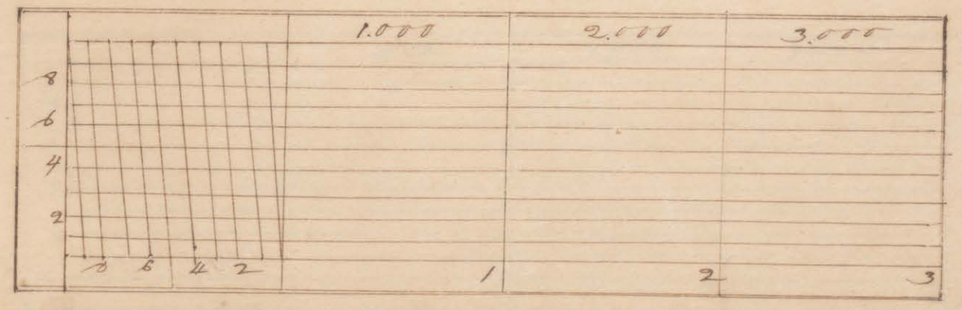

1473

55
JM·H 41
21-1139.

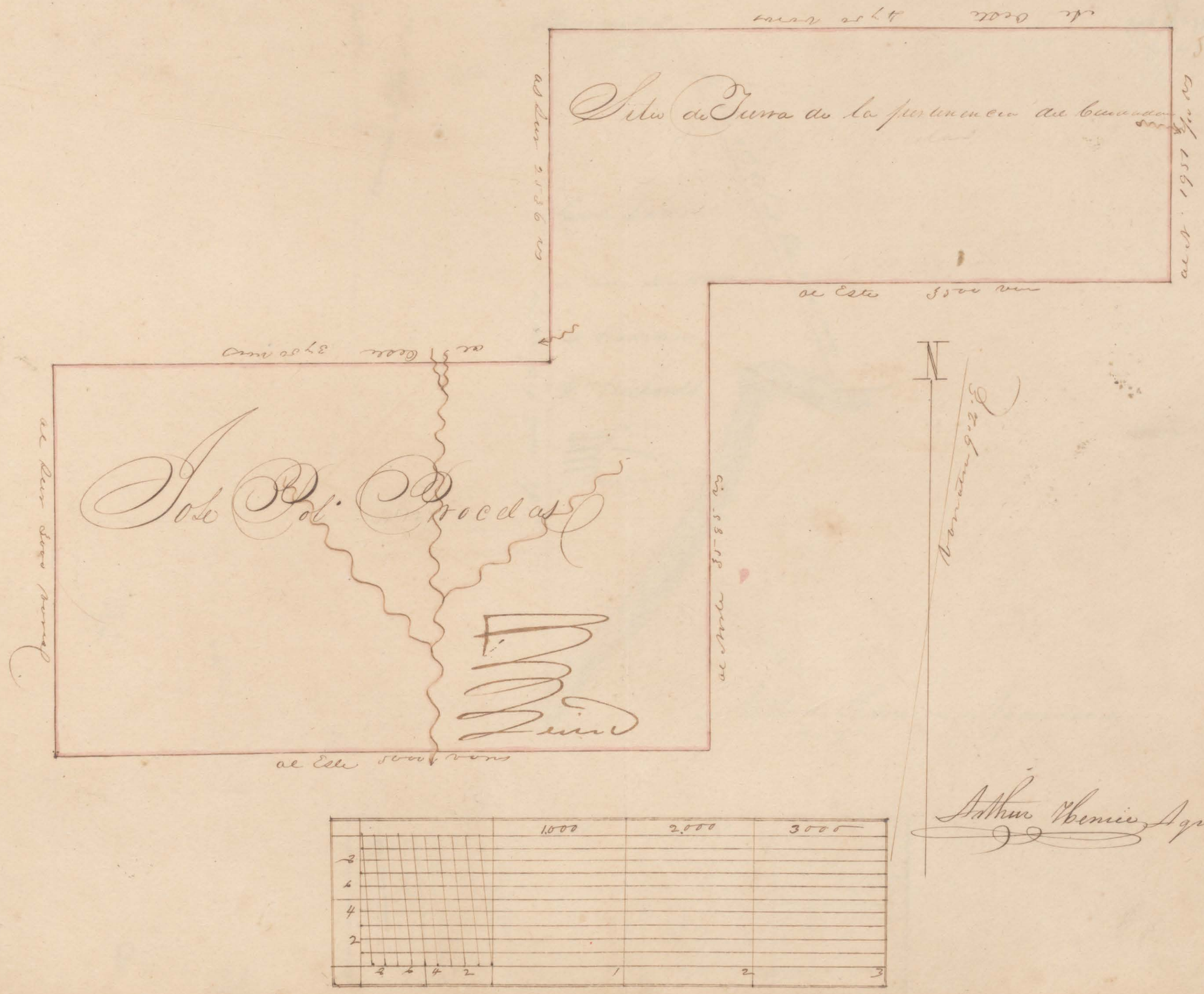

Arthur Henrie Agrimensor

439

McMcHB 15
21-1355



Arthur Henrie Agrimensor



57

21-1269

Al norte 60° al Este 5000 Varas

N 60 E 5000

Al norte 40° al Oeste 5521 Varas

N 40 W 5521

Al Sur 40° al Este 4643 Varas

S 40 E 4643

Sitio de Tierra

de la pertenencia del Ciudadano

James W. Robinson

Al Sur 50° al Oeste 4643 Varas 1/10

Variacion 9° 20'

N

1204

Arthur Henrie Agrimensor



R v Mc 42
21-1161

55



Arthur Henrie Agrimensor

1187

Title File 20 page 479

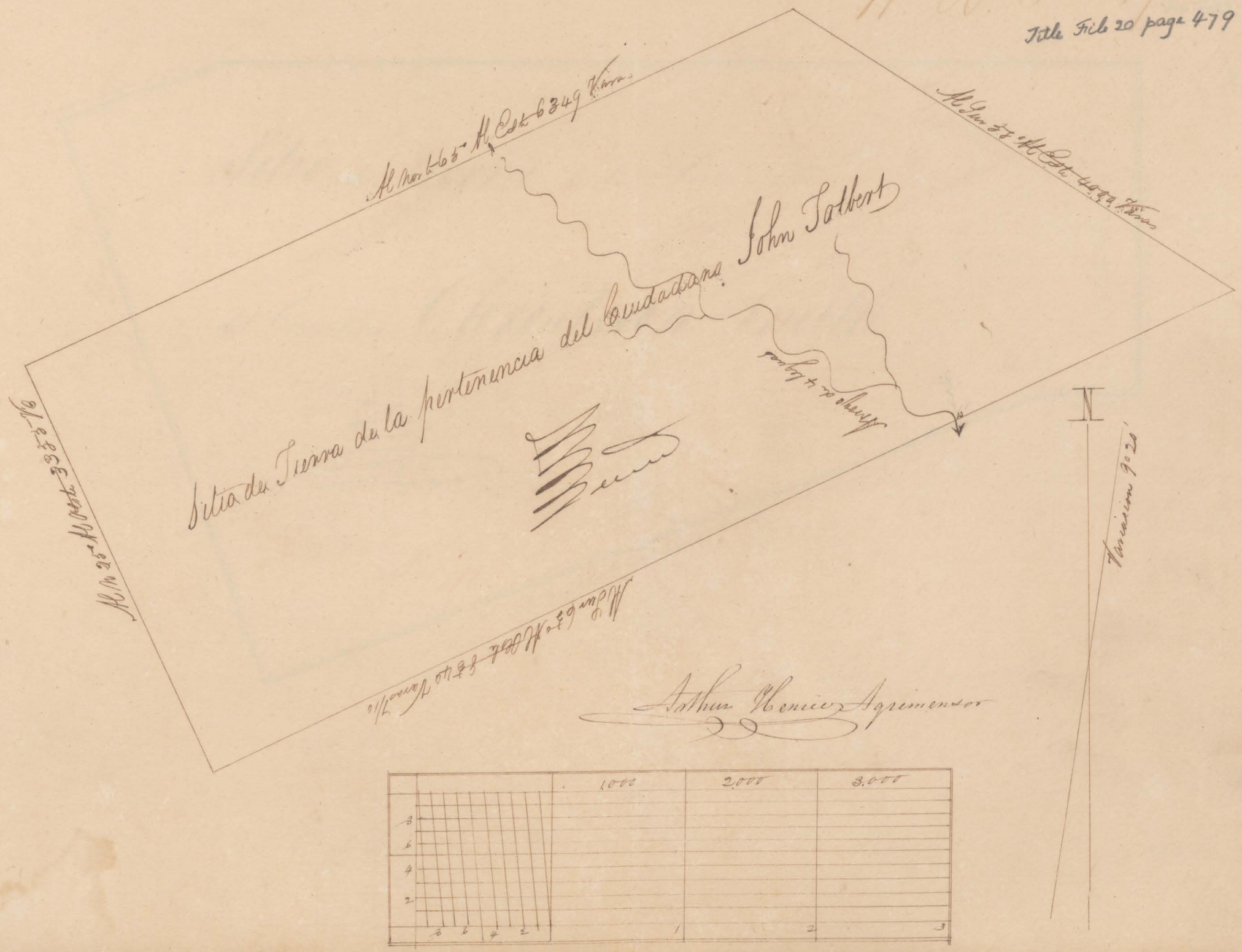

Arthur Henrie Agrimensor

60

22

~~GMP. 11~~
~~21-763~~
GMP 22
no title

N

Sitio de Tierra de la Pertenencia

del Ciudadano Christian Smith

Smith

Ecart 696

al Norte 70° al Este 5900 varas

al Este 696 varas

al Norte 2537 varas

Arthur Henrie Agrimensor

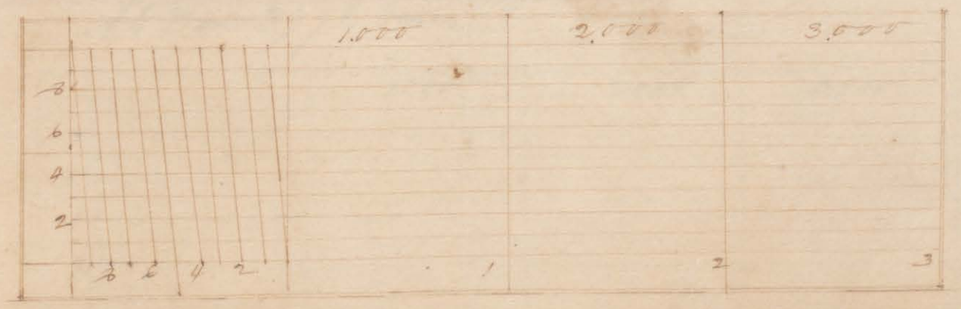

61

W B. 3. 94
20-659



Sitio de Sierra
De la pertenencia
Del Ciudadano
John Scott.

Arthur Henrice Agrimensor

62

21- 851



Arthur Henne Agrimensor



851

63

R & Mc – 24
21 – 1285



64

20- 351

Sitio de Sierra de la pertenencia

Del Ciudadano John Saddler

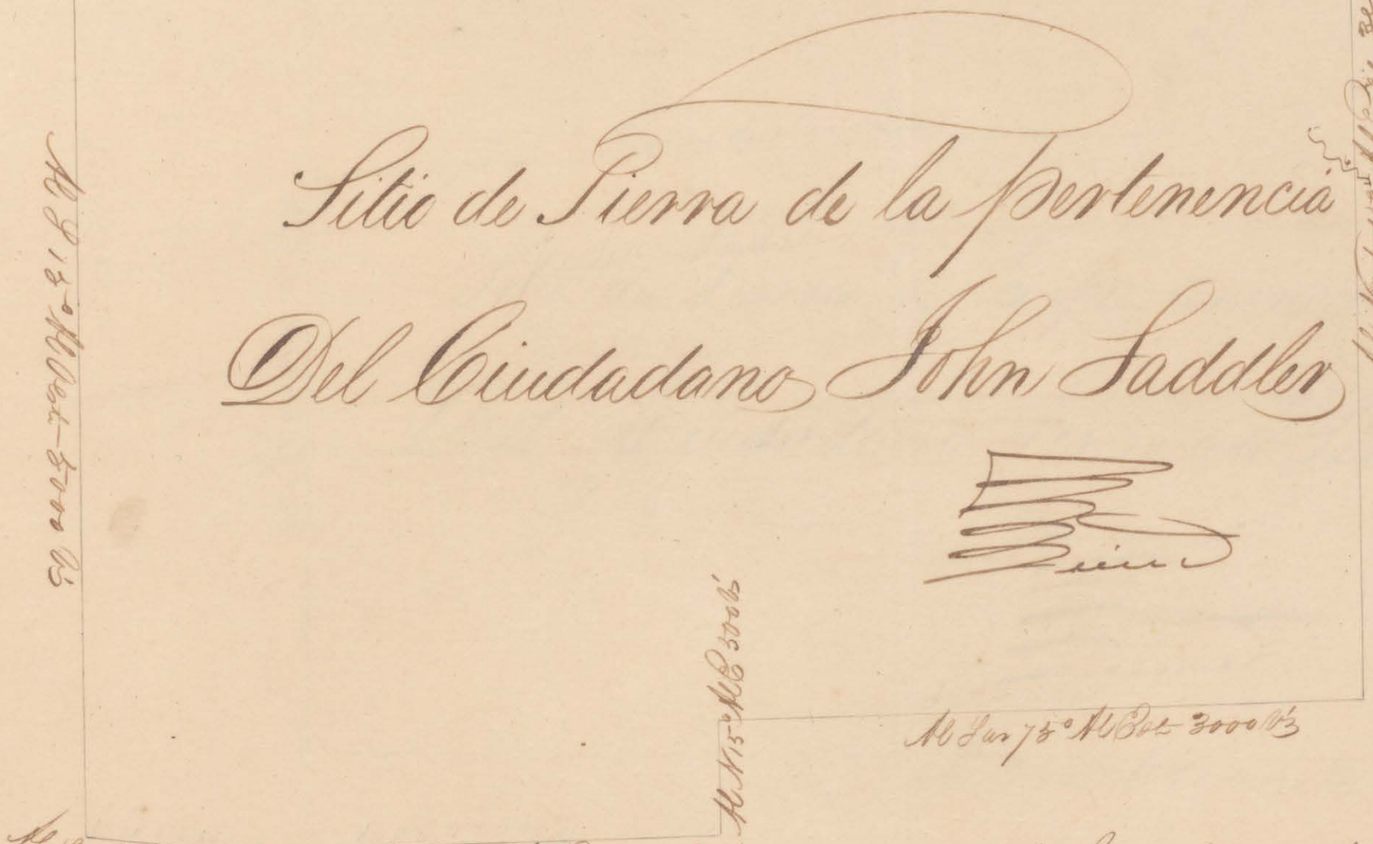

Arthur Henniss Agrimensor



S. C. M. 75
20 — 475

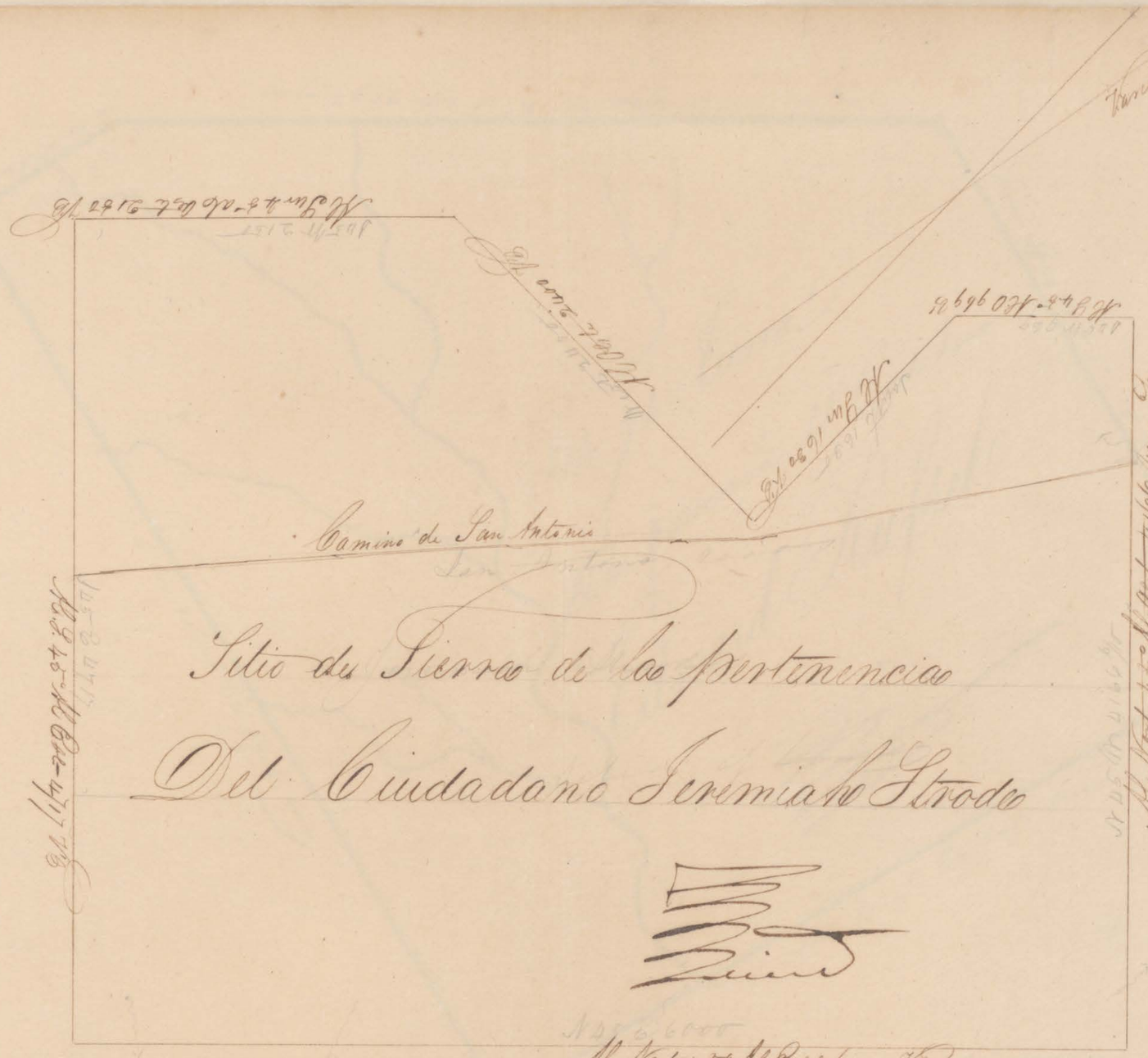

Sitio de Sierra de la pertenencia

Del Ciudadano Jeremiah Strode

Arthur Hemie Agrimensor



66
R&M c 14
21-839.

67

Romo 8

20-655-

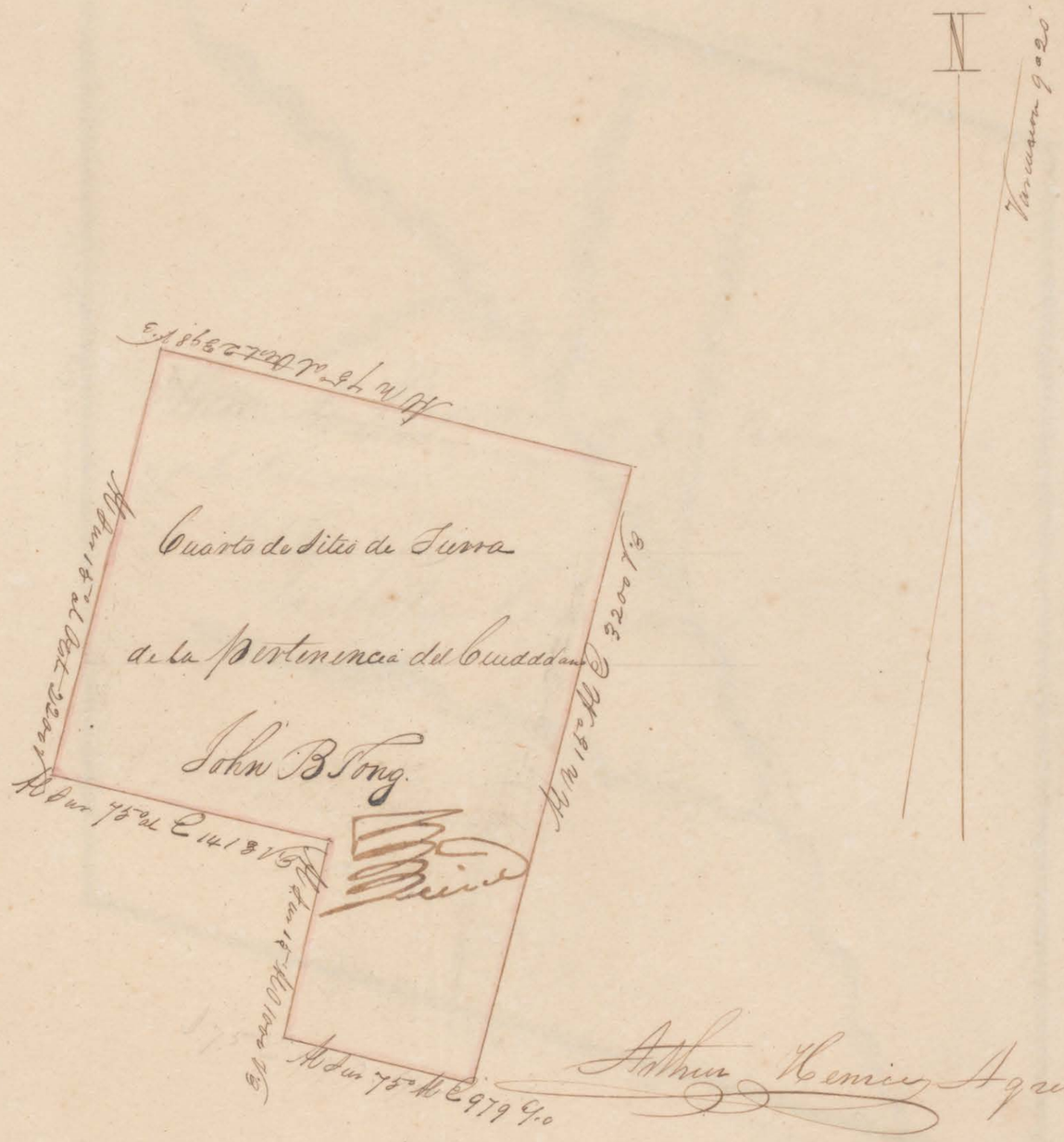

Arthur Henrico Agrimensor



655

Arthur Henrie, Agrimensor

69

21–1243.

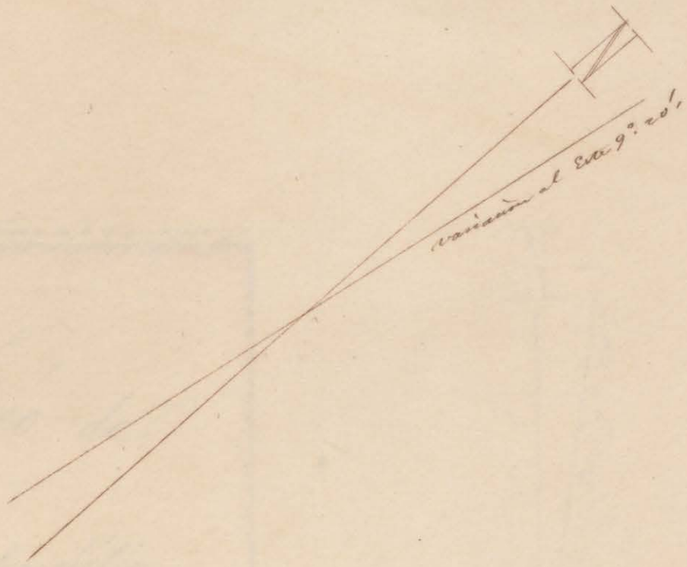

Arthur Henry Agrimensor
Abt



70

21-1247

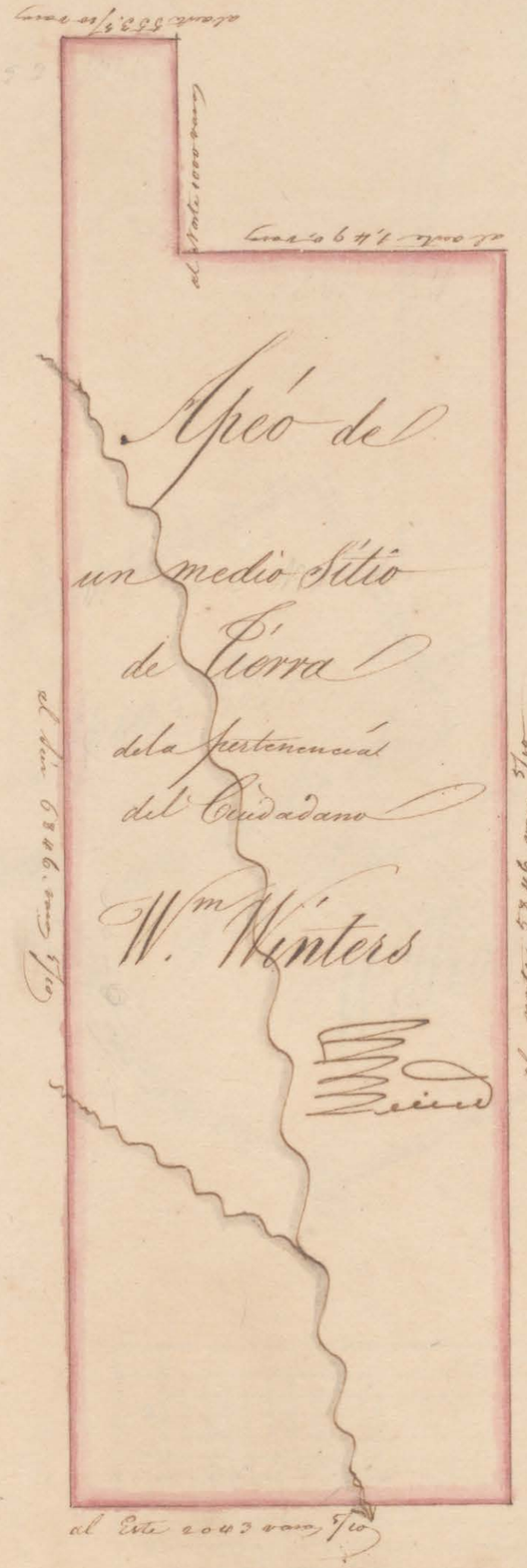

Apéo de
un medio Sitio
de Tierra
de la pertenencia
del Ciudadano
Wm Winters

Arthur Henrie Agrimensor

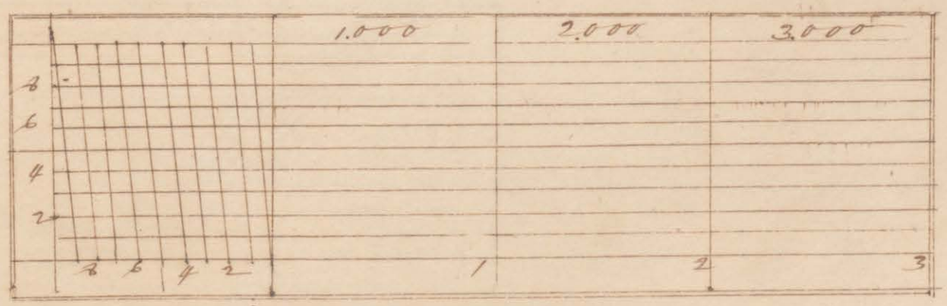

1247

71

27.

21-1247



Arthur Henrie Agrimensor

					1.000	2.000	3.000
8							
6							
4							
2							
	8	6	4	2	1	2	3

62
T.G.I. 15
21—1253.



T. G. 5-44
21 — ~~1476~~ 1375



Arthur Henry Agrimensor



1375
T. G. 5. 44
73

14

J.S. 3-37-
21-1409.

Variación 9°20'

1409

Cuarto de Sitio de Tierra
de la pertenencia del Ciudadano
~~Charles B. Miller~~
John A Wagner

Al Norte 2000 Vs

Al Este 1000 Vs

Al Sur 3281 Vs

Al Oeste 1000 Vs

Al Oeste 2281

Al Este 1000 Vs

Arthur Henrie Agrimensor

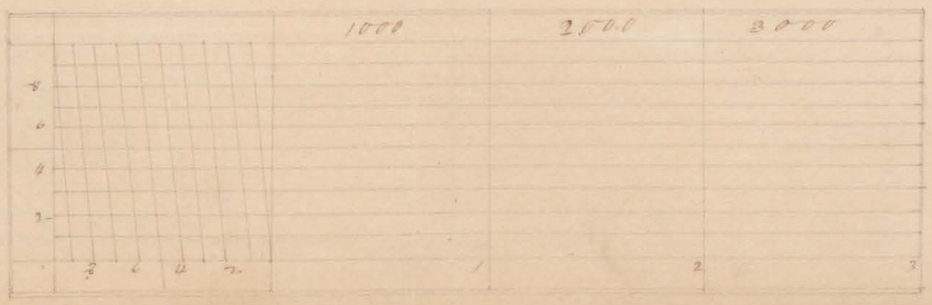

SCH.76

21.—977

Arthur Henrie Agrimensor

76

21-1403.

1403-

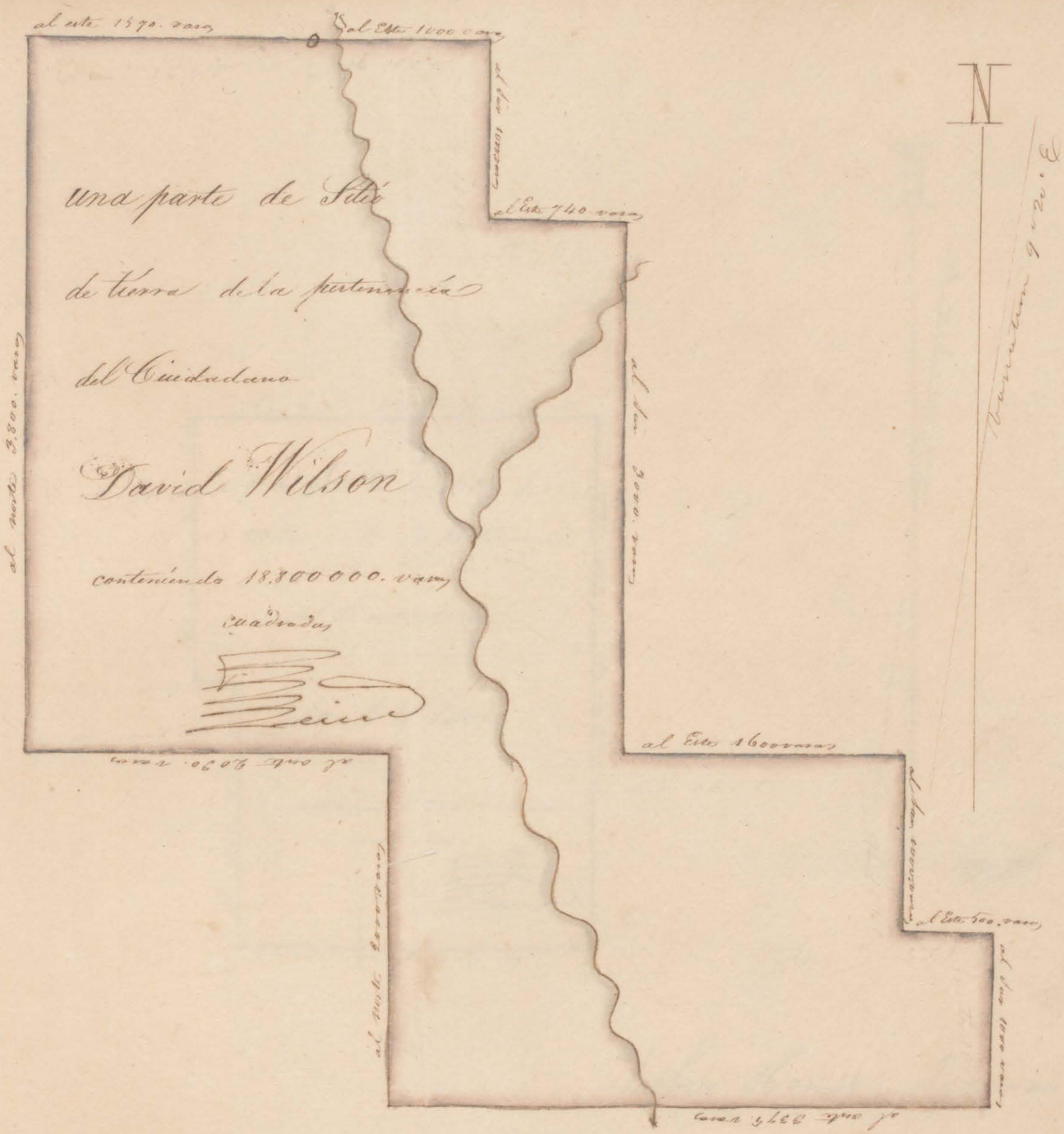

una parte de Sitio

de tierra de la pertenencia

del Ciudadano

David Wilson

conteniendo 18.800000. varas

cuadradas



Arthur Henrie Agrimensor

77

21—1403.

1403

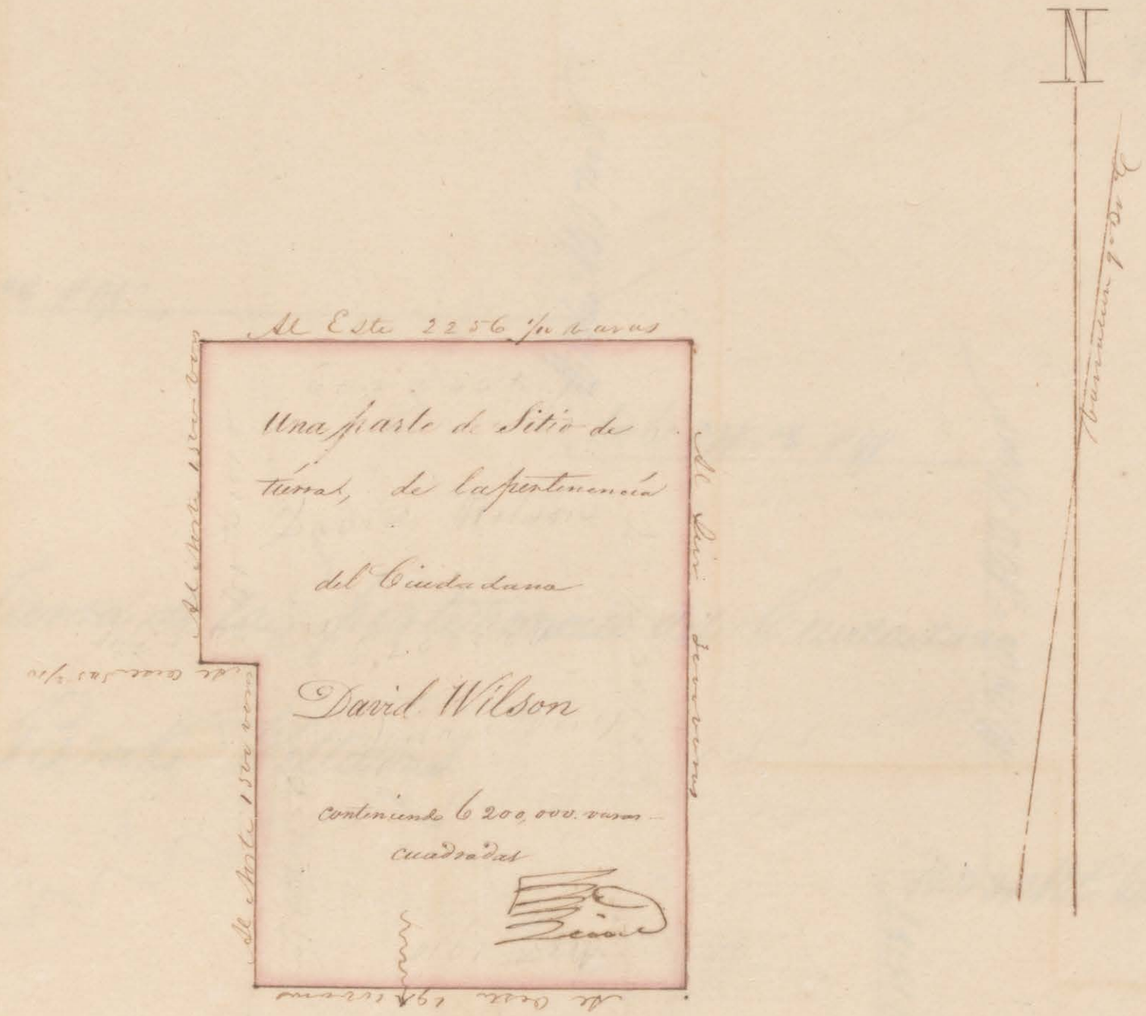

Arthur Henrie Agrimensor



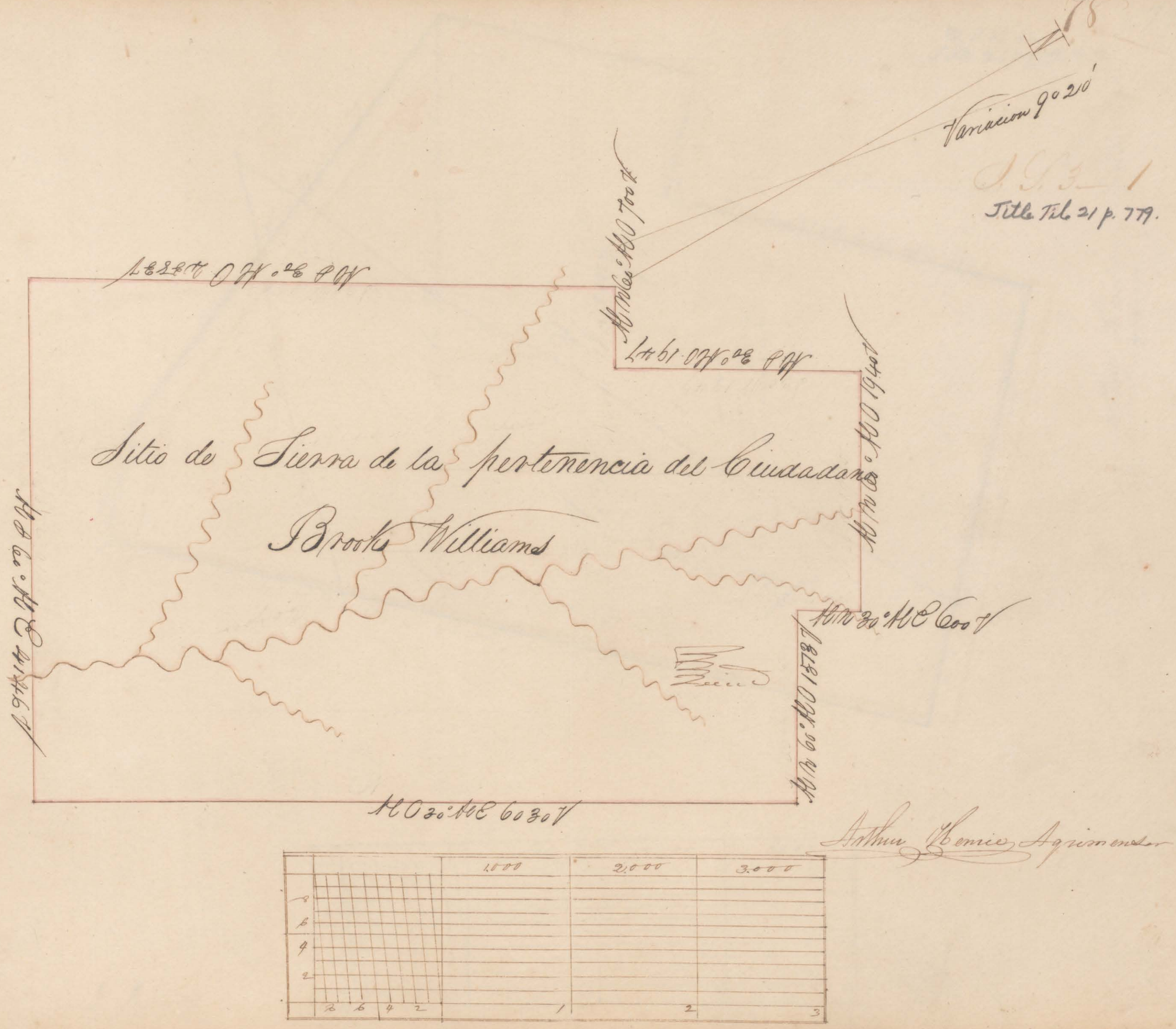
Variacion 9° 21'
Title Tit. 21 p. 779.
Sitio de Tierra de la pertenencia del Ciudadano
Brooks Williams
Arthur Henrie Agrimensor
1.000
2.000
3.000

W. R 3 12
Title 21 p. ~~119~~. 1413.

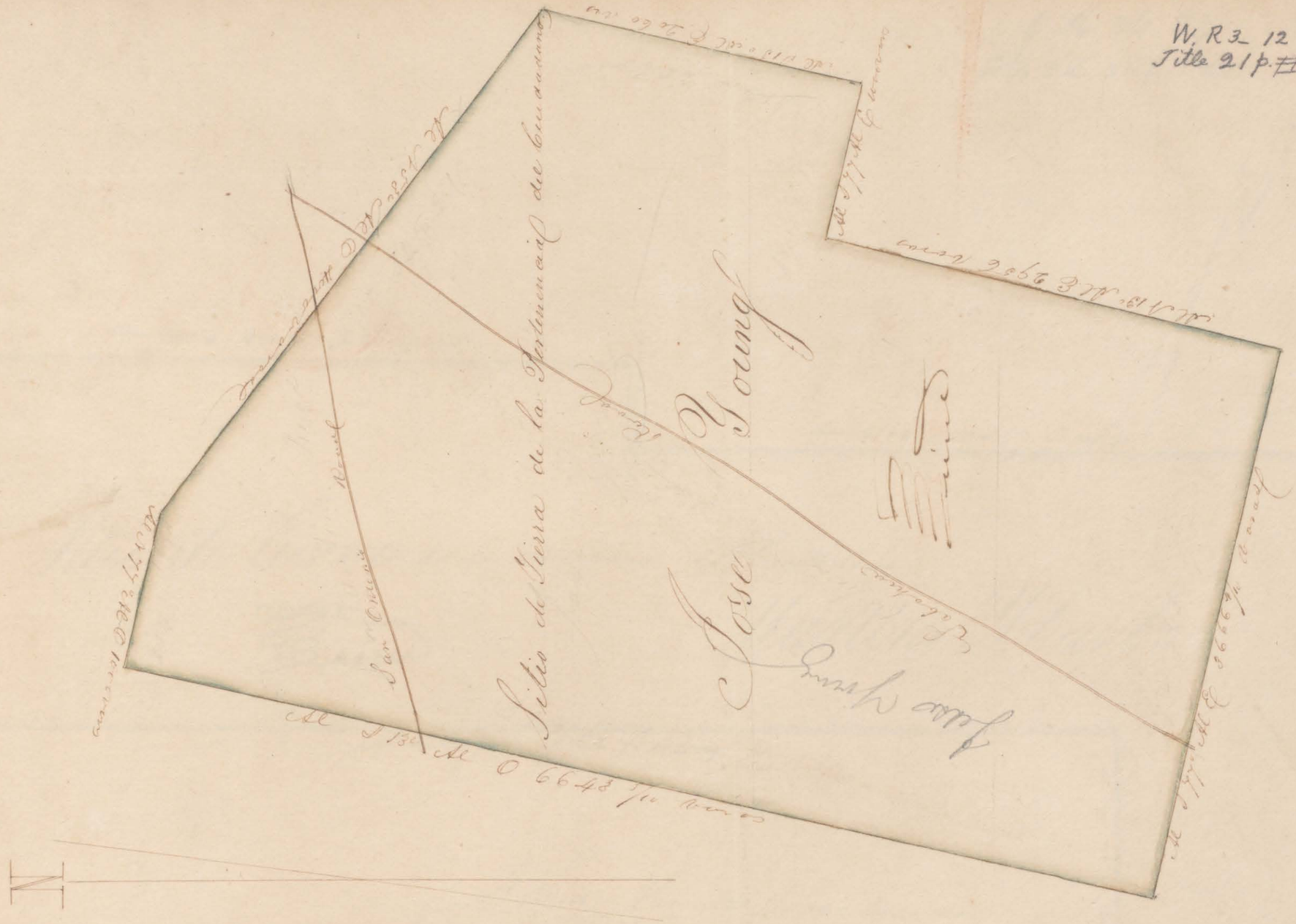

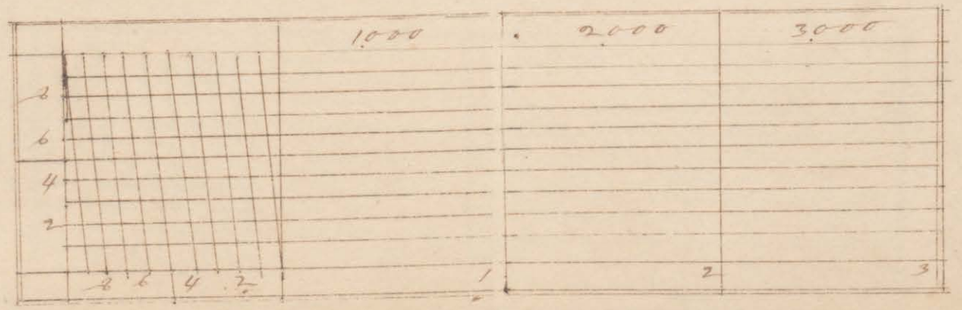

591

79

J. M. No. 34
Title Fil. 21. p. 1309.

80

Variacion al Este 9°. 20'.

al Sur 70°. al oeste 5,230. varas

Cuar. 0,54 Varas

al Sur 70°. al oeste 4,200. varas

al Sur 20°. al Este 2,360. varas

1309

Cuar. 0,624 varas

al Norte 20°. al oeste 4,200 varas

Sitio de Tierra de la pertenencia del Ciudadano

Martin Ybarbo

Al Norte 70°. al Este 7,300. varas

al Sur 20°. al Este 2,500. varas

Arthur Henrie Agrimensor

al Norte 70°. al Este 2,130. varas

8		1.000	2.000	3.000
6				
4				
2				
	8 6 4 2	1	2	3

English field notes J.A.V. 52
Title File 21. page 1417.



Arthur Hence Agrimensor

		1.000	2.000	3000
8				
6				
4				
2				
	8 6 4 2	1	2	3

1417

15

English field notes JM H. 38
Title File 20. page 603.







5-3

Eng. fn. SCH. 1
Title File 20. page 583.

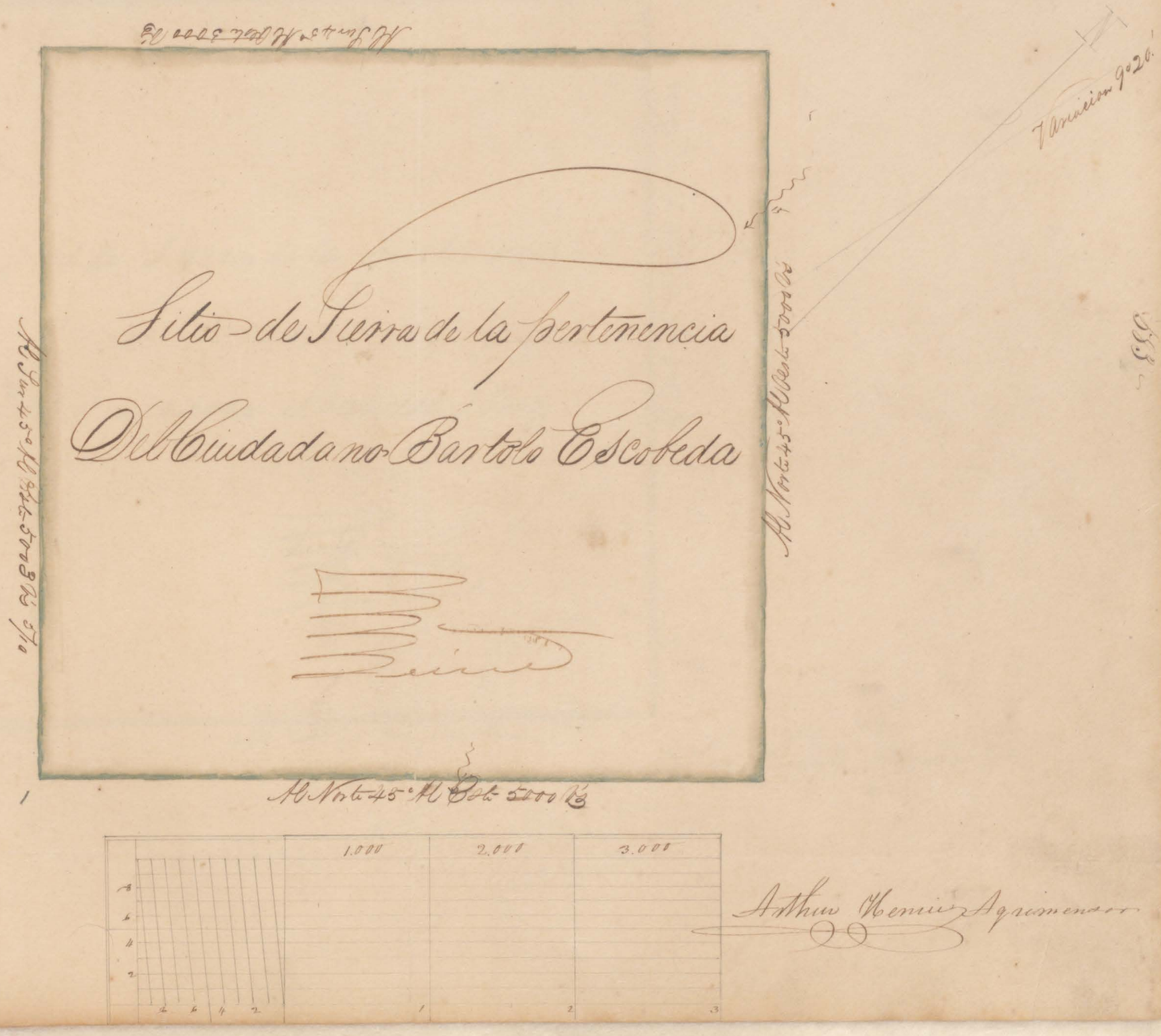

Sitio de Sierra de la pertenencia
Del Ciudadano Bartolo Escobeda

Arthur Henrie Agrimensor

84

Eng. fin.
Title File 20 p. 555.

Variacion 9°20'

555

Al Sur 43° Al E 5000 Vs

Al Norte 45° Al Este 5000 Varas

Al Sur 43° Al E 5000 Vs

Sitio de Tierra de la Pertenencia

Del Ciudadano Francisco Perez.

Al Norte 45° Al E 5000 Varas

Arthur Henries Agrimensor

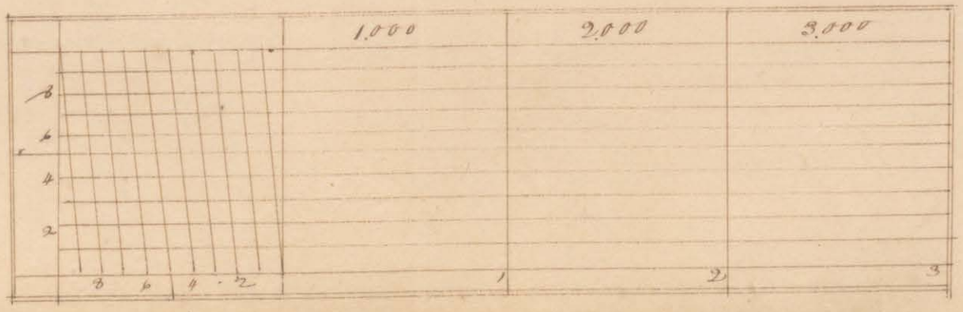

55
Eng. f.m. SCH. 43
Title File 20 page 563.



Arthur Henrie Agrimensor



86

20-567.

Al Sur 7500 vs

Sitio de Sierra de la pertenencia del Ciudadano

Robert A Irion

Al Norte 7500 vs

Al Este 3333 3/10

Antonio Henriquez Agrimensor

561

Al Oeste 3331 2/10

		1.000	2.000	3.000
8				
6				
4				
2				
	8 6 4 2	1	2	3

S.C.H. 15
21-1021



Arthur Henice Agrimensor



4½ 3000
2 2
9 6000
666

1021

55
SCII 9
20.– 307



Quarto de Sitio de Tierra
de la pertenencia del Ciudadano
Jacob Townsendo.

Arthur Henrico Agremenso

507

57

FH. 33.
21—915

Arthur Hennie Agrimensor



90

20-727

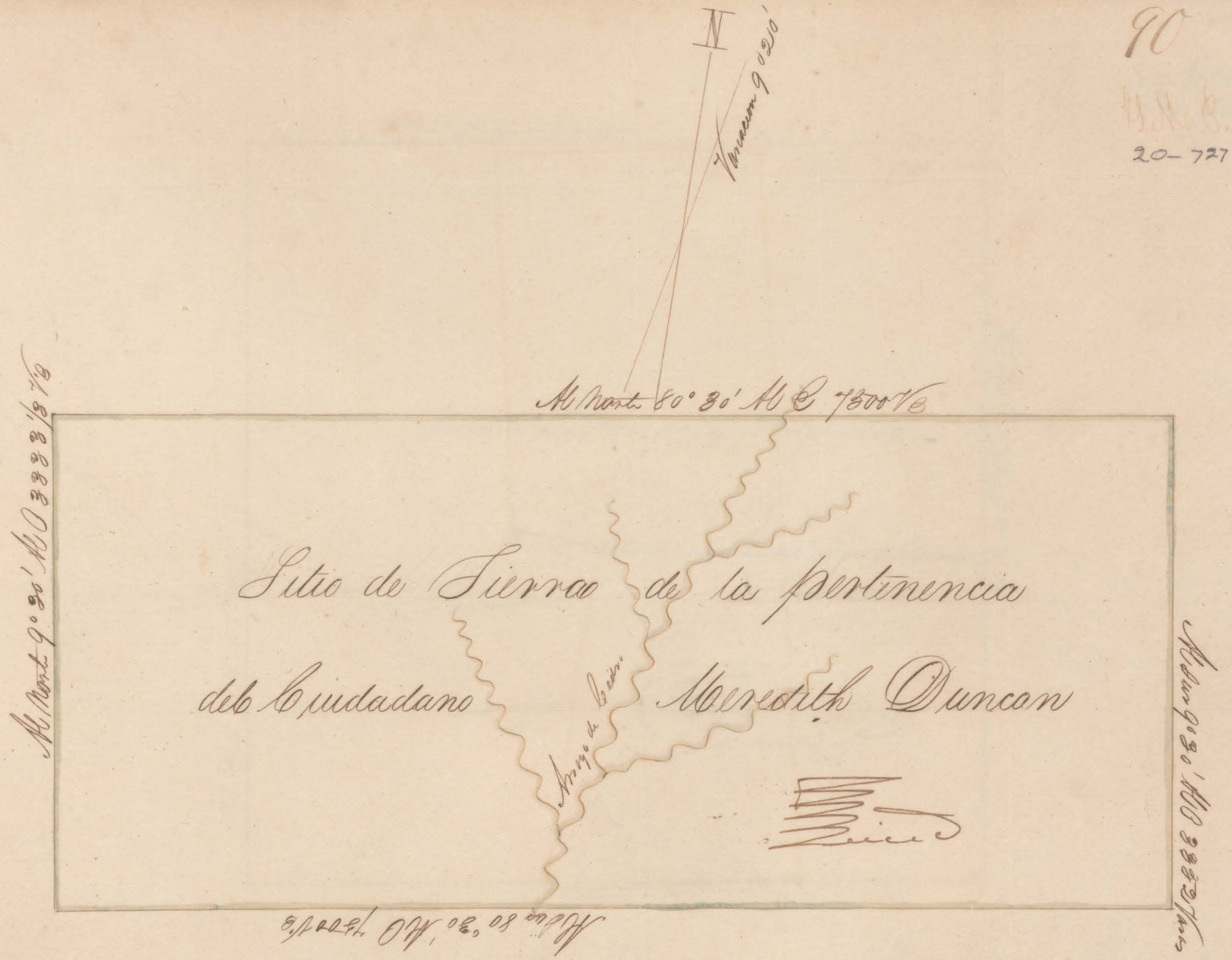

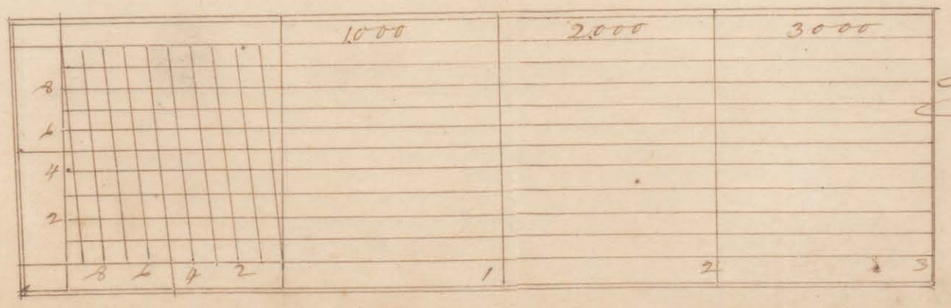

Arthur Henrie Agrimensor

727

Erg. field notes JS3_32
Title File 20 - p. 723.

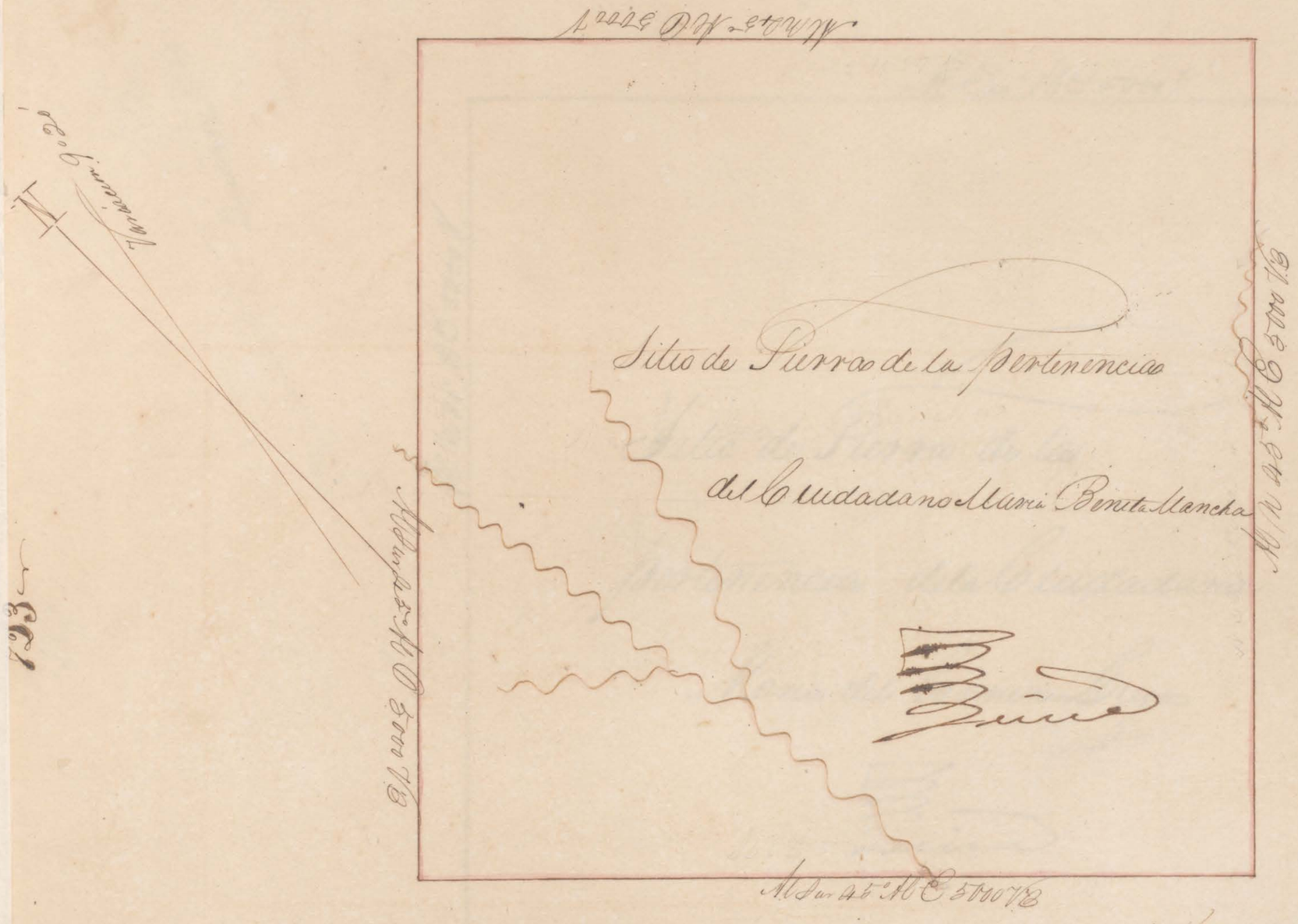

Arthur Henrie Agrimensor



16

English field notes J.S.3_20
Title File 20 page 717

Al 60° NE 5000 V

Al N 30° NE 5000 V

Al 30° NO 5000 V

Al N 60° NO 5000 V

Sitio de Sierra de la

pertenencia de la Ciudadana

Maria del Carmen Liego

Arthur Henrie Agrimensor

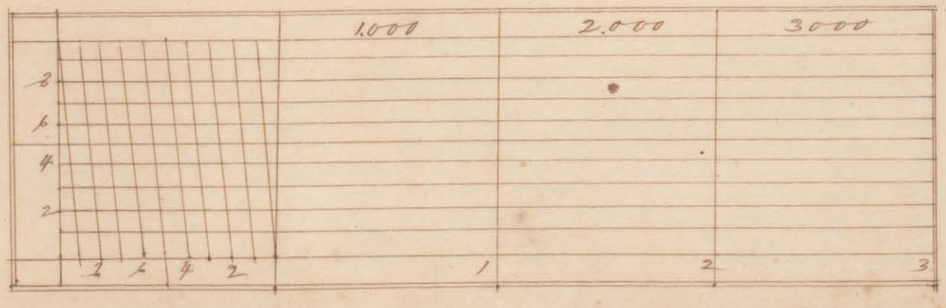

Variacion 9°20'

715

92

711

13

File 20 - page 711.

Variación 9°20

N

Al Norte 6500 Vs

Al Oeste 3846 Vs

Al Este 3846 Vs

Al Sur 6500 Vs

Arthur Lemie Agrimensor

Sitio de Sierra de la pertenencia

Del Ciudadano Manuel Herrera

English field notes J.S. 3 – 2,
Title Fib 20 page 707.



Arthur Henrie Agrimensor

76

95

J.S.3. 9
20. p. 699.

Sitio de Tierras de la pertenencia

del Ciudadano Juan Lorenzo Boden



96

20. p683.

Al E 5000 Vs

Al Norte 3000 Vs

Al S 3000 Vs

Al Oeste 3000 Vs

Sitio de Sierra

de la pertenencia del Ciudadano

John R Faulk

Arthur Henry Agrimensor

N

Variacion 9°20

683

97

20 p. 675.

Al Oeste 5 20 Vs

Al Norte 48082

Al Sur 48087

Sitio de Tierra de la

pertenencia del Ciudadano

Stephen Nicholson



Al Esta 5 188 Vs

N

Variación 9° 20'

675

Arthur Henrie Agrimensor

	1.000	2.000	3.000
8 6 4 2	1	2	3

98
76
36
20.p.663



Sitio de Tierra de la pertenencia del Ciudadano Peter J Menard

Arthur Henrie Agrimensor

99

20-643

Variacion 9°20'

Sitio de Sierra de la pertenencia del Ciudadano Peter Slab

Al Sur 43° NE 7000 Vs

Al Norte 43° NE Oest 7000 Vs

Arthur Henrie Agrimensor

Al Norte 47° NE 3571 Vs



643

Eng. fr. J. Strode 19
Title 20. p. 611

Title File 20 - page 607.

N

Variacion 9°20'

Al Est 4481 Vs

Al Est 3331 Vs

Al Norte 3200 Vs

Al Sur 3200 Vs

Al Oeste 7812 Varas 2/10

Sitio de Tierra de la Pertenencia del Ciudadano

James J. Thomas

Arthur Henrie, Agrimensor

		1.000	2.000	3.000
8				
6				
4				
2				
	8 6 4 2	1	2	3

Eng. f.n. McMcHB. 22
Title File 21 page 799

Arthur Henry Agrimensor



799

102

WB3-87-No-1

Title File 21. p. 787.





Arthur Henrie Agrimensor

104
JM 11
21-783

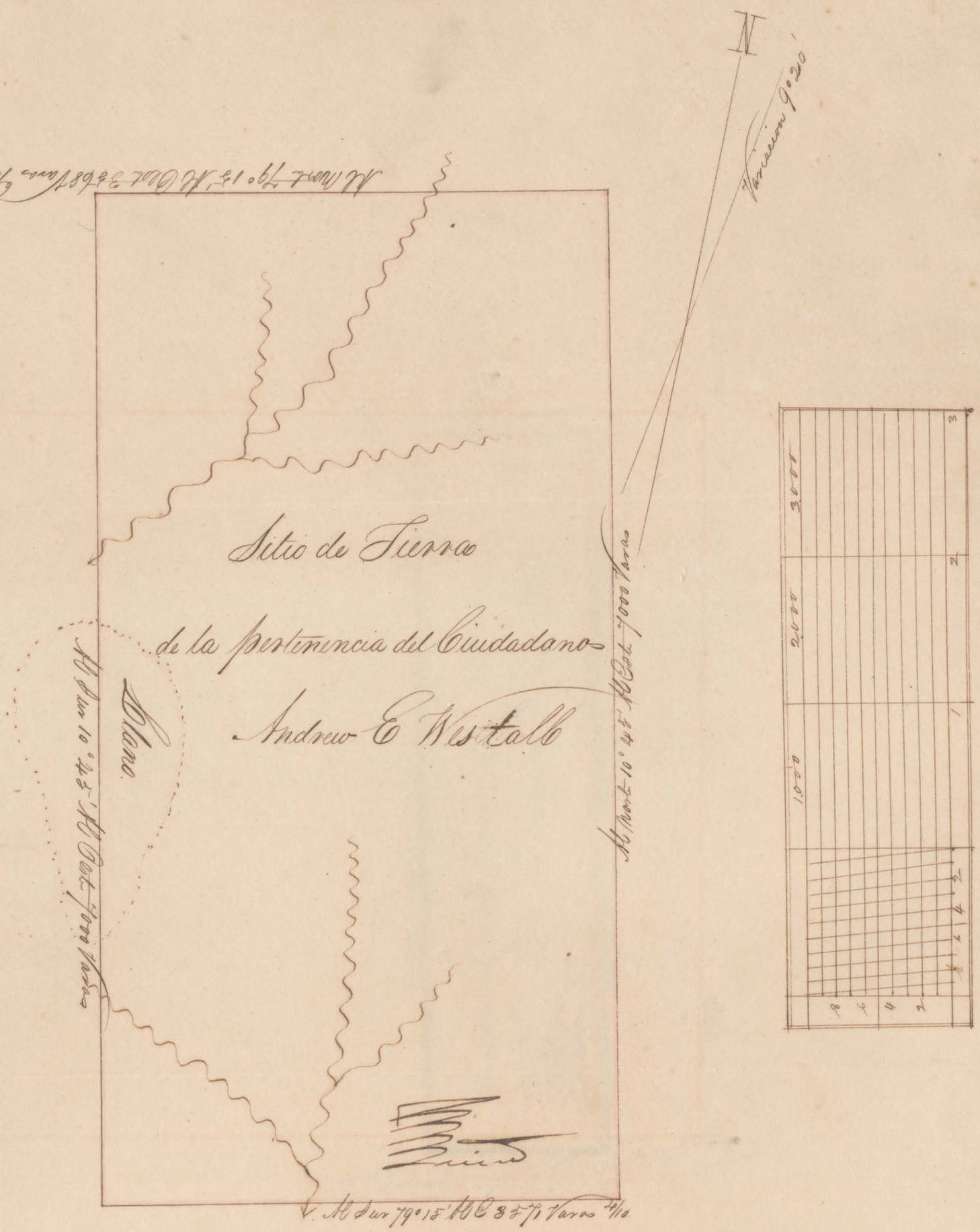

Arthur Henrie Agrimensor

105

21 - 775

N

Vanicion 90 20'

Al Sur 70° Al E 5000 Vs

Al S 20° Al E 1280 Vs

Al N 20° 31' Al O 1254 Vs

Cuarto de Sitio de Tierras de la pertenencia

Del Ciudadano Henry White

Al N 70° Al E 5000 Vs

Arthur Henri Agrimensor

	1.000	2.000	3.000
8			
6			
4			
2			
8 6 4 2	1	2	3

106

Variacion 9°20'

21 - 771

Al N 30° Al E 6684 V

Al N 60° Al E 3720 V

Al N 80° Al E 6684 V

Al N 60° Al E 3720 V

Sitio de Tierra de la pertenencia

de la Ciudadana Maria Josefa Borsoley

Arthur Henrie Agrimensor



107

Eng. fn. f. 13

Title Nº 21 page 767



Arthur Henrie Agrimensor

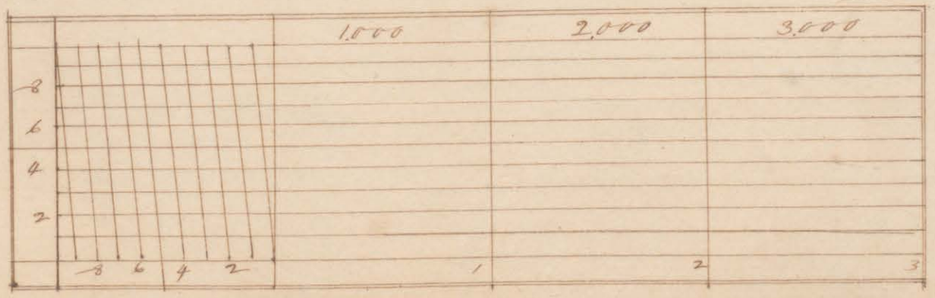

115

21-759





Arthur Hendricks Agrimensor

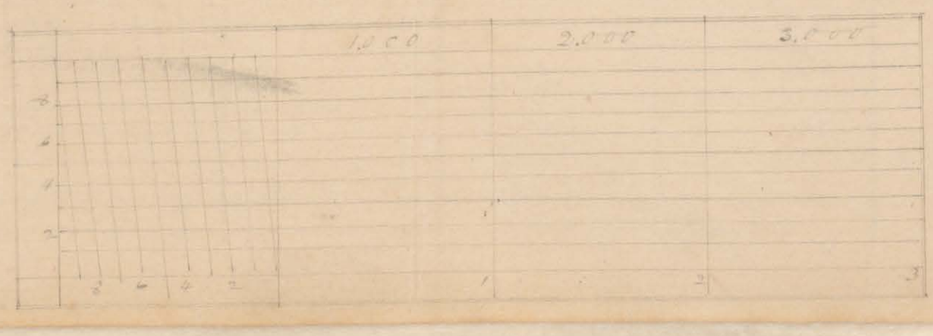

Eng. f.n.
Title File 21 page 919

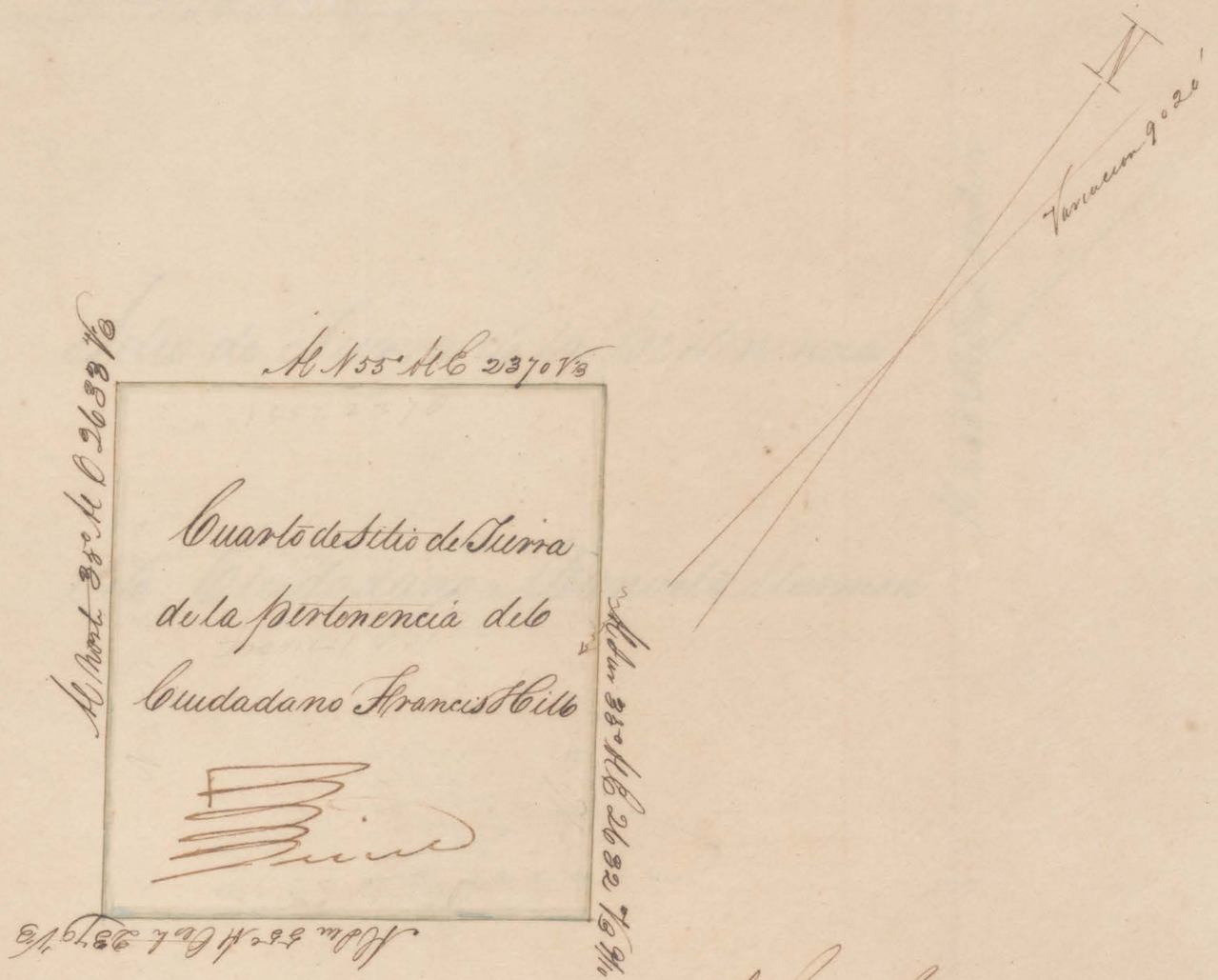

Arthur Henrie Agrimensor



21-911

Sitio de Tierra de la pertenencia

del Ciudadano Manuela Marmon

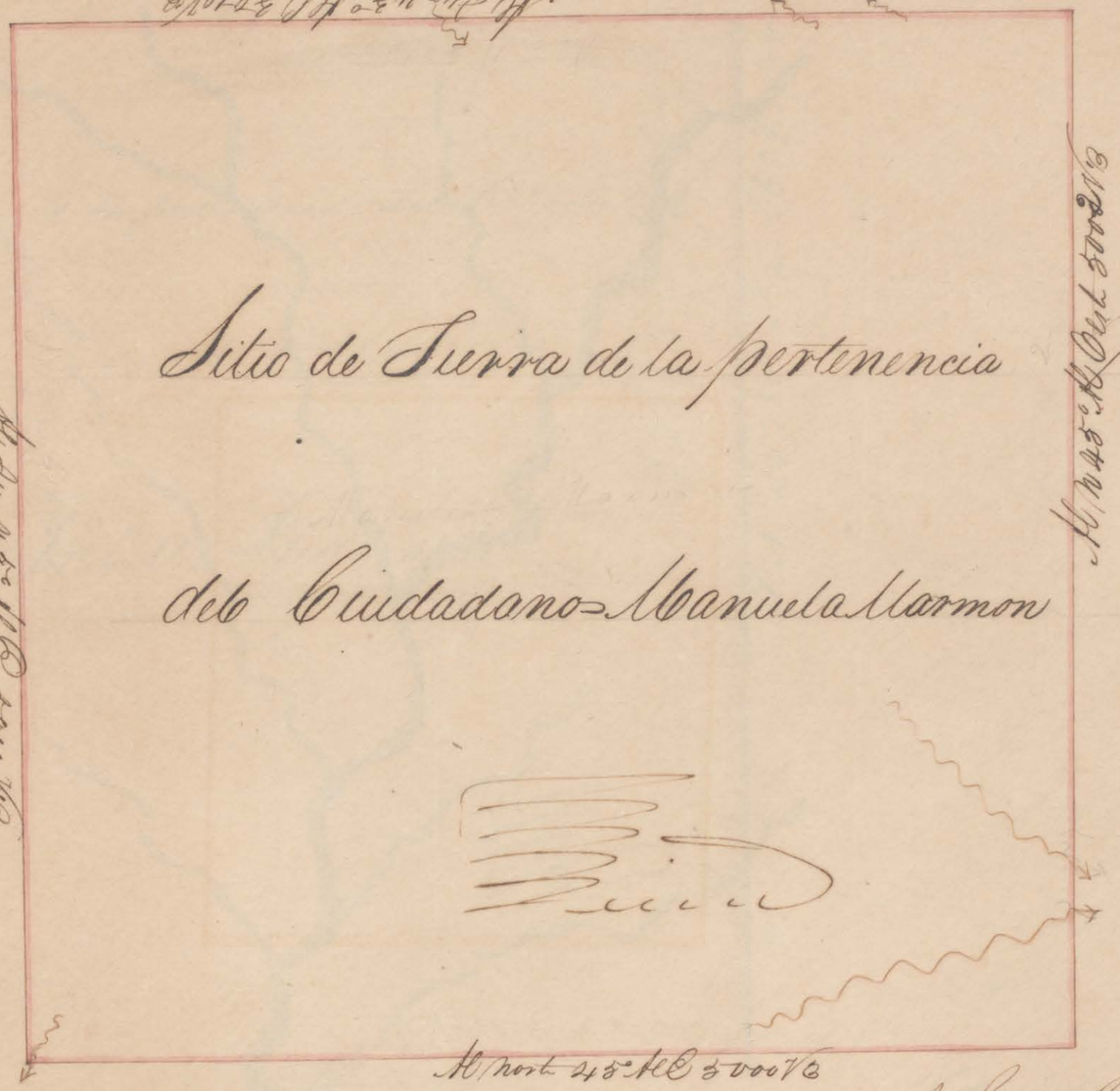

Arthur Kenney Agrimensor



No Eng. f.n.
Title File 21 p. 907

John A. Veatch, Agrimensor

112

W 3

Title 21 p. 903

N

Var. al E 9° 20'

al Este 9650 varas

Cast 9650

Un Sitio de Tierra de la pertenencia

Del Ciudadano Harvey M. Henry

Al N. 2500 varas

North 2500

Vert 10000

al Este 10000 varas

John D. Veatch, Agrimensor



113

Eng. f. n. McMcH.B. 18
Title File 21 page 795



Cuarto de Sitio de Tierra

de la pertenencia del

Ciudadano Samuel Burras

Arthur Henrie Agrimensor



795

114

Erg f.n. J G P 26.
Title File 21 page 819

Al Esto 9977 varas

Sitio de Tierra de la pertenencia del Ciudadano

James H Blunt

Arthur Hemie Agrimensor

		1.000	2.000	3.000
8				
6				
4				
2				
	8 6 4 2	1	2	3

115

Engf. n. 8011.34
Title File 21 page 815.

Arthur Kemie Agrimensor



Erg. f. n. SCH. 47
Title File 21 p. 811



Arthur Henrie Agrimensor

Title File 21 page 807.

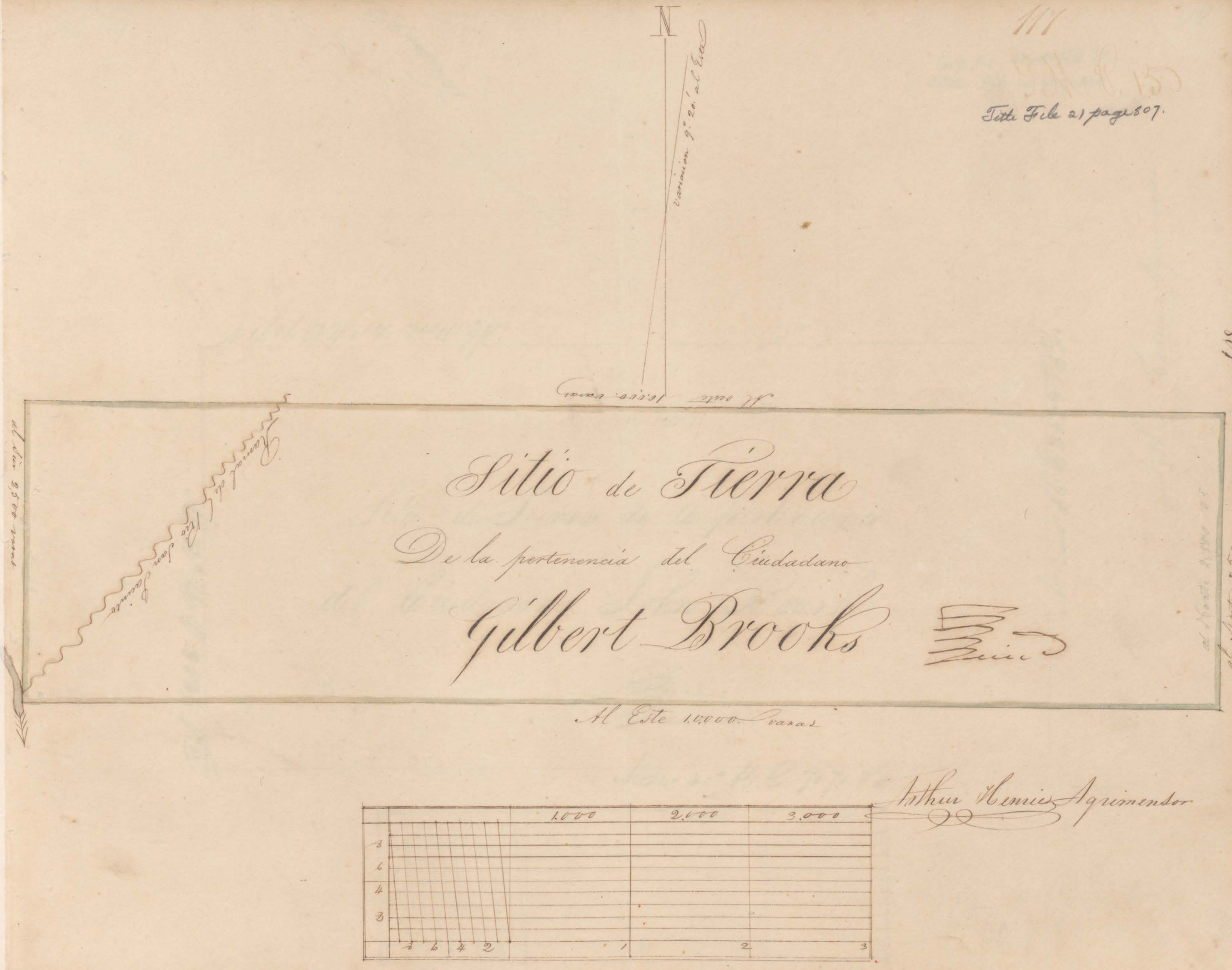

Eng. f.n. McMcHB. 1s.
Title File 21 page 803

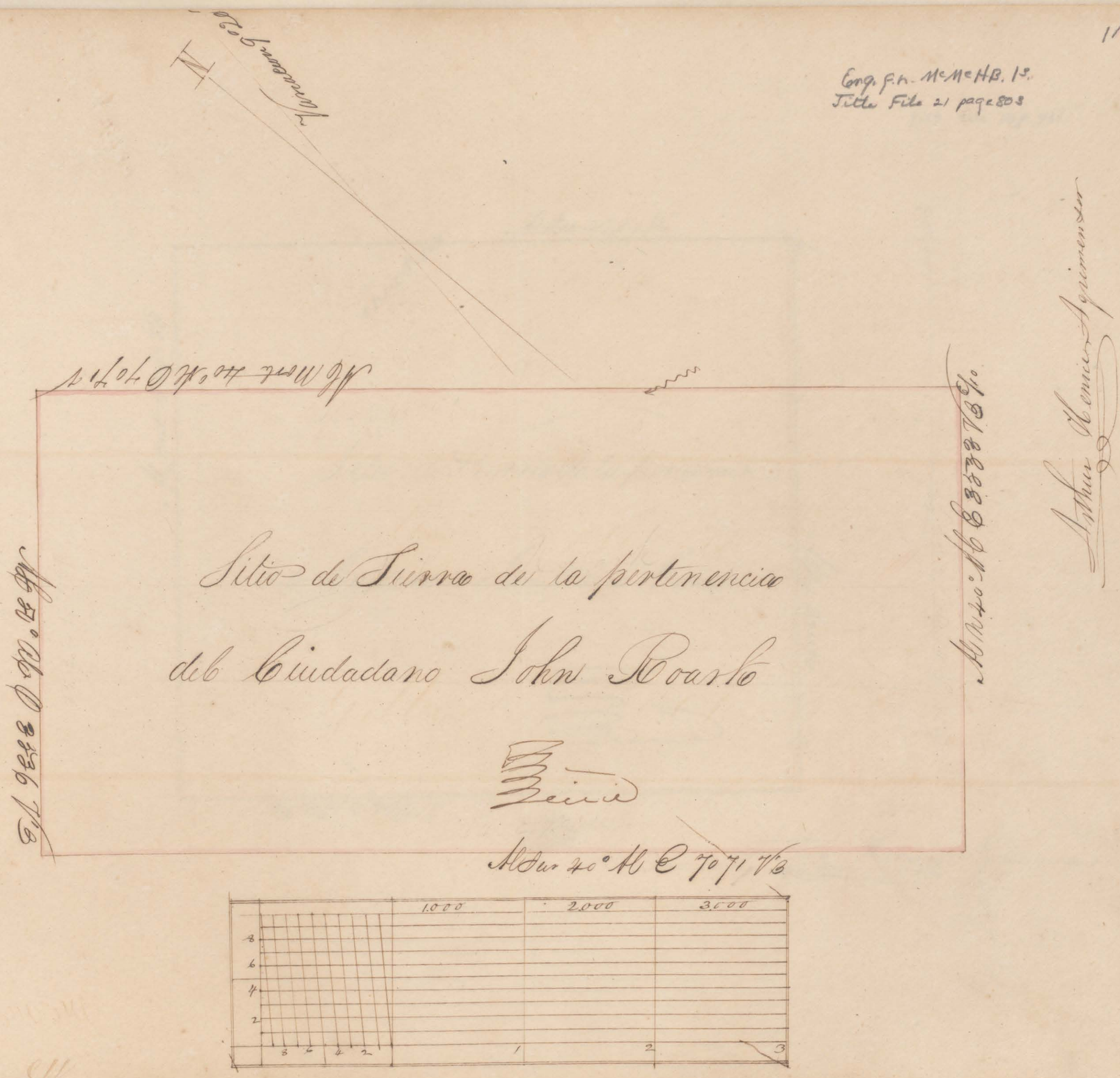

Arthur Henrie Agrimensor

119

Title File 21 p. 961.



Sitio de Sierra de la pertenencia

del Ciudadano José María Gomez

Arthur Hemery Agrimensor



Al Este 4500 Varas

Sitio de Tierra

de la pertenencia

del Ciudadano

James McGohey

Al Norte 5550 varas

Al Sur 5555 varas 5/10

Al Este 4500 varas

N

Variacion al Este 9° 20'

Title Vol. 21 p. 953.

953

Arthur Henrie, Agrimensor

		1.000	2.000	3.000
8				
6				
4				
2				
	8 6 4 2	1	2	3

123
121
JWB3-10
Title Vol. 21 page 957.

al Este 5000 varas

Sítio de Tierra

de la pertenencia del Ciudadano

Eluterio Lopez

al Sur 5000 varas

Al Norte 5000 varas

N

variación al Este 9° 20'

al Este 5000 varas

Arthur Henrie Agrimensor



122

SCH. 51

Title File 21 page 949.

Pa. 191
Hannah Nash

Arthur Henrie Agrimensor

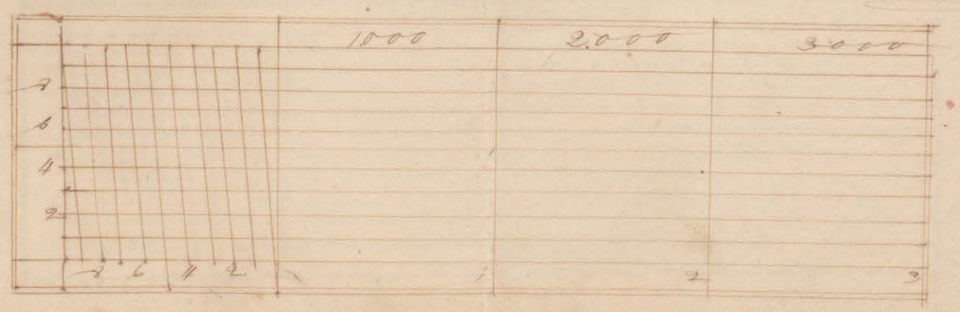

147

123

Title File 21 page 931.

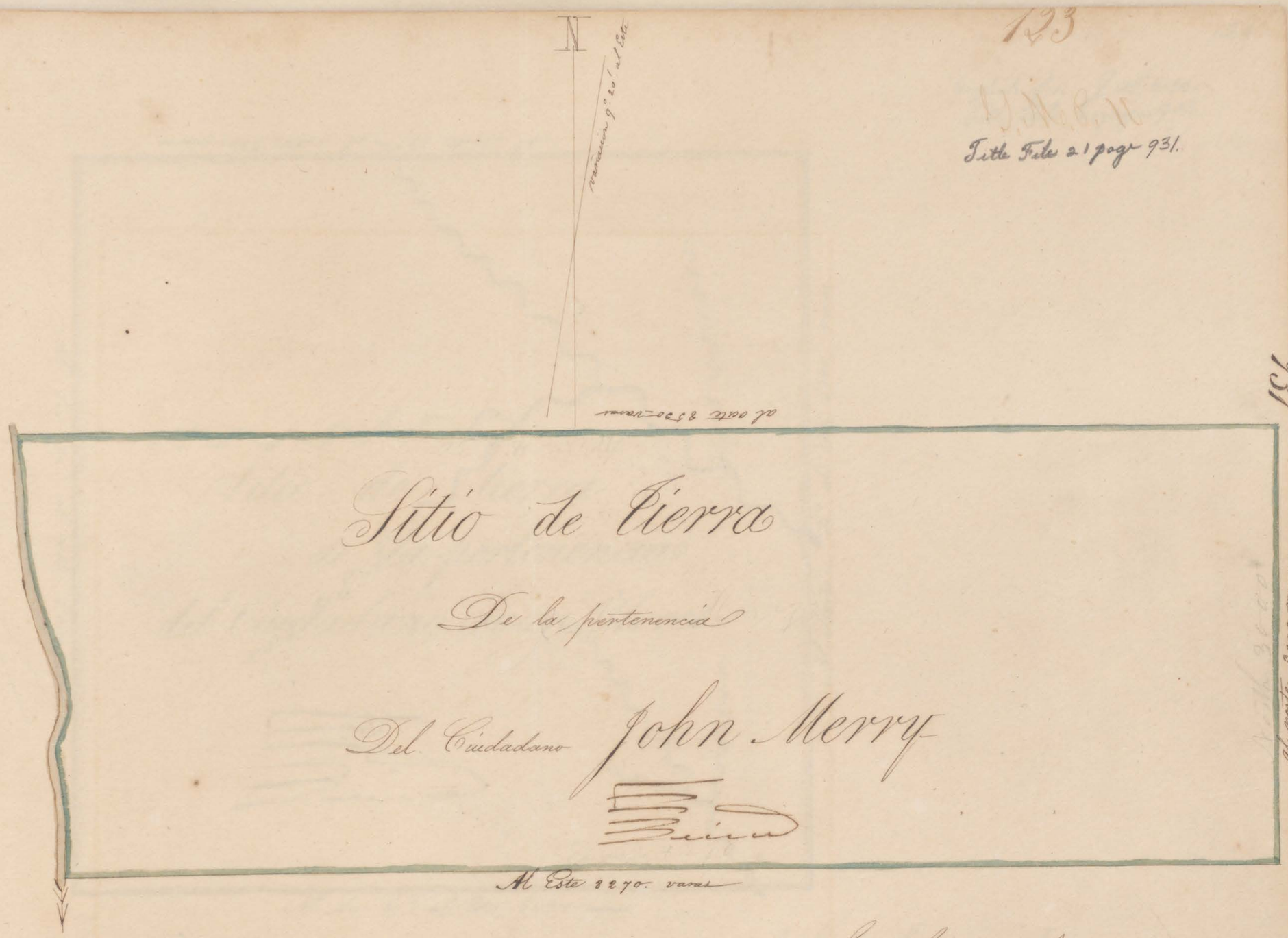

Arthur Henrie Agrimensor

		1.000	2.000	3.000
8				
6				
4				
2				
	8 6 4 2	1	2	3

English for J. S. 3-14.
Title File 21 page 923.

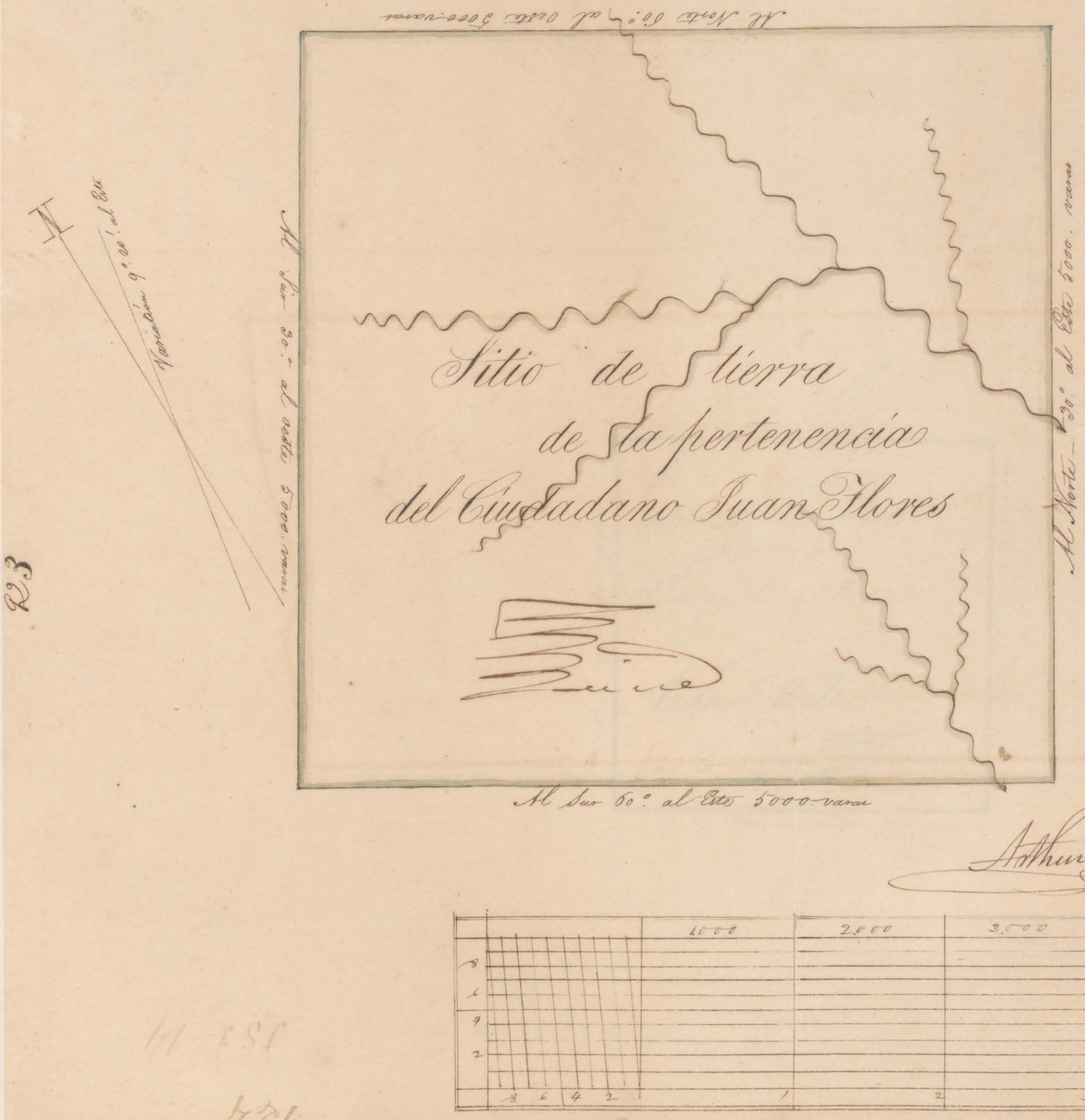

Arthur Henrie Agrimensor

223
124
JS 3-14

S C H 55

Title File 21, page 927.



Arthur Henrie Agrimensor



126

Variacion al Este 9.° 20'

SCH. 61

Title File 21 page 1001

1001



Arthur Henrie Agrimensor



127

Erg. f. r. SCH. 41
Title File 21 page 993.

993



Arthur Henrico Agrimensor



Eng. f. n. J. S 3. 7.
Title File 21 page 989.

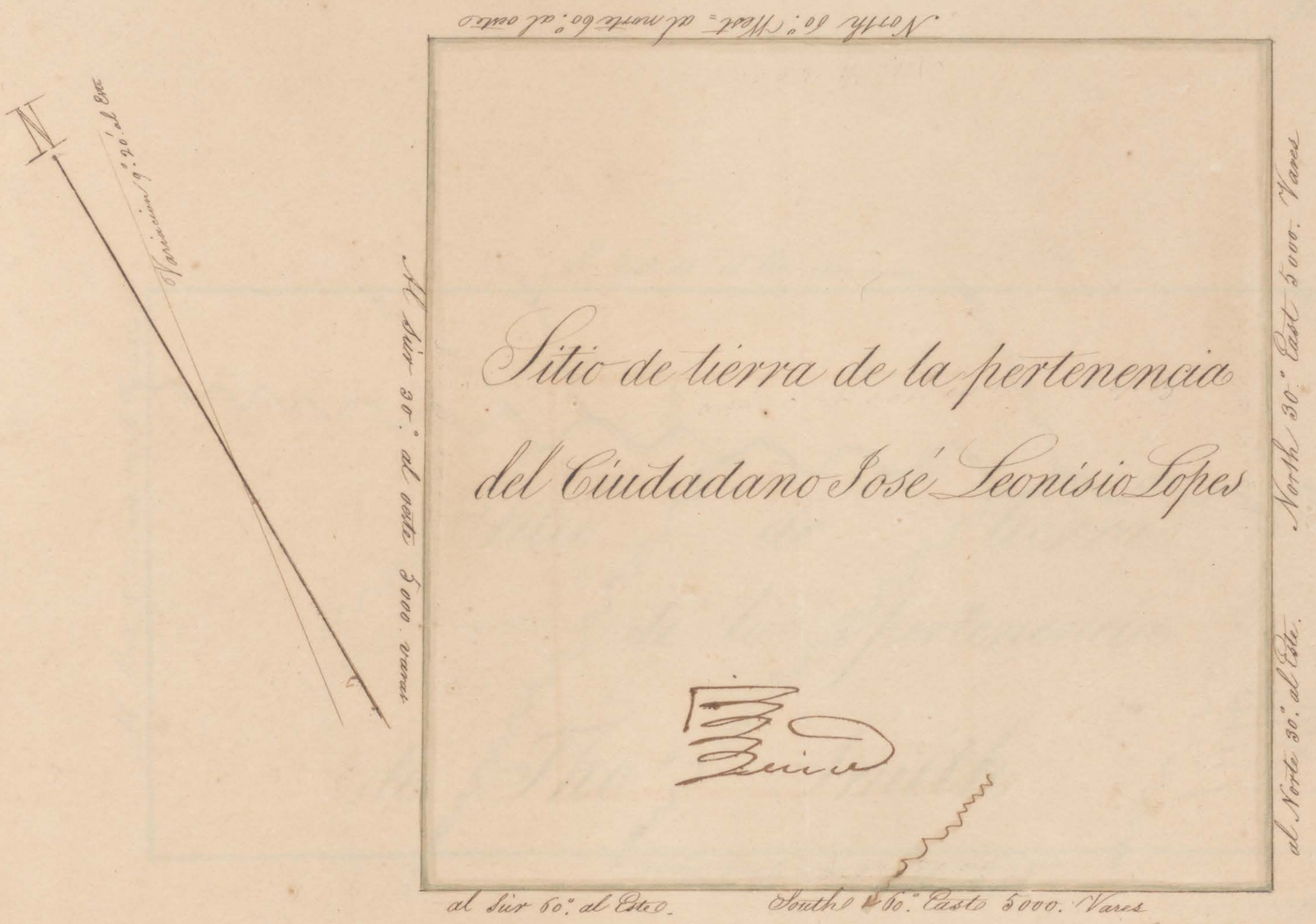

Arthur Henrie Agrimensor



989

128

129

S.A.S. 49

Title - File 21 page 895.

Arthur Henri Aquinen



130

Title File 21 page 891.

N

Variacion 9° 20' al Este

Al Este 4035. Varas

Cuarto de Sitio de Tierra

De la pertenencia del Ciudadano

Jesse White

al Norte 1450. Varas

Al Este 4468. vares

Arthur Henrie Agrimensor

		1000	2000	3000
8				
6				
4				
2				
	8 6 6 4 2	1	2	3



158

131

Eng. f. n S.C.H. 6.
Title File 21 page 887.

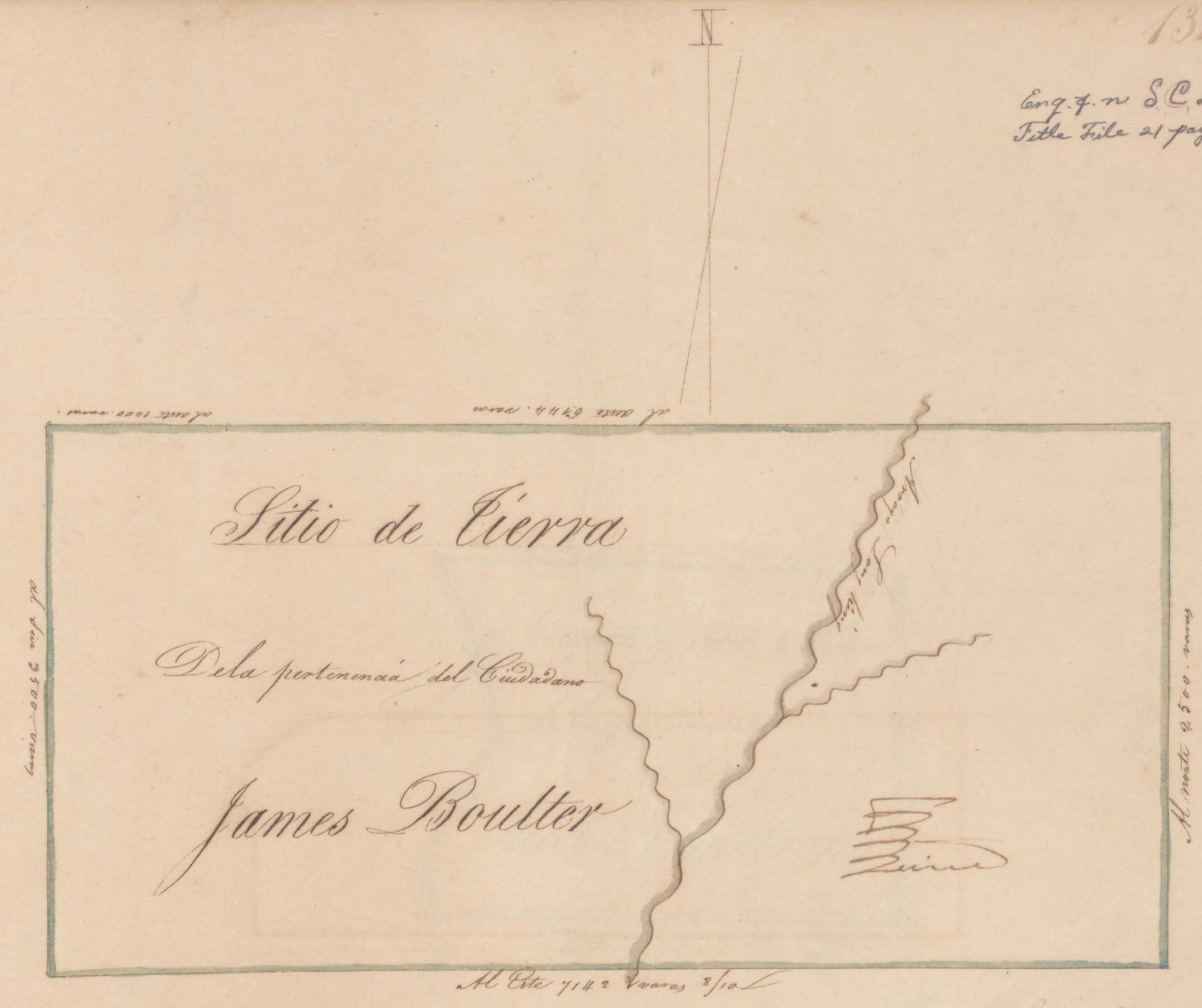

Arthur Henrie Agrimensor



887

Title File 2/ page 879.

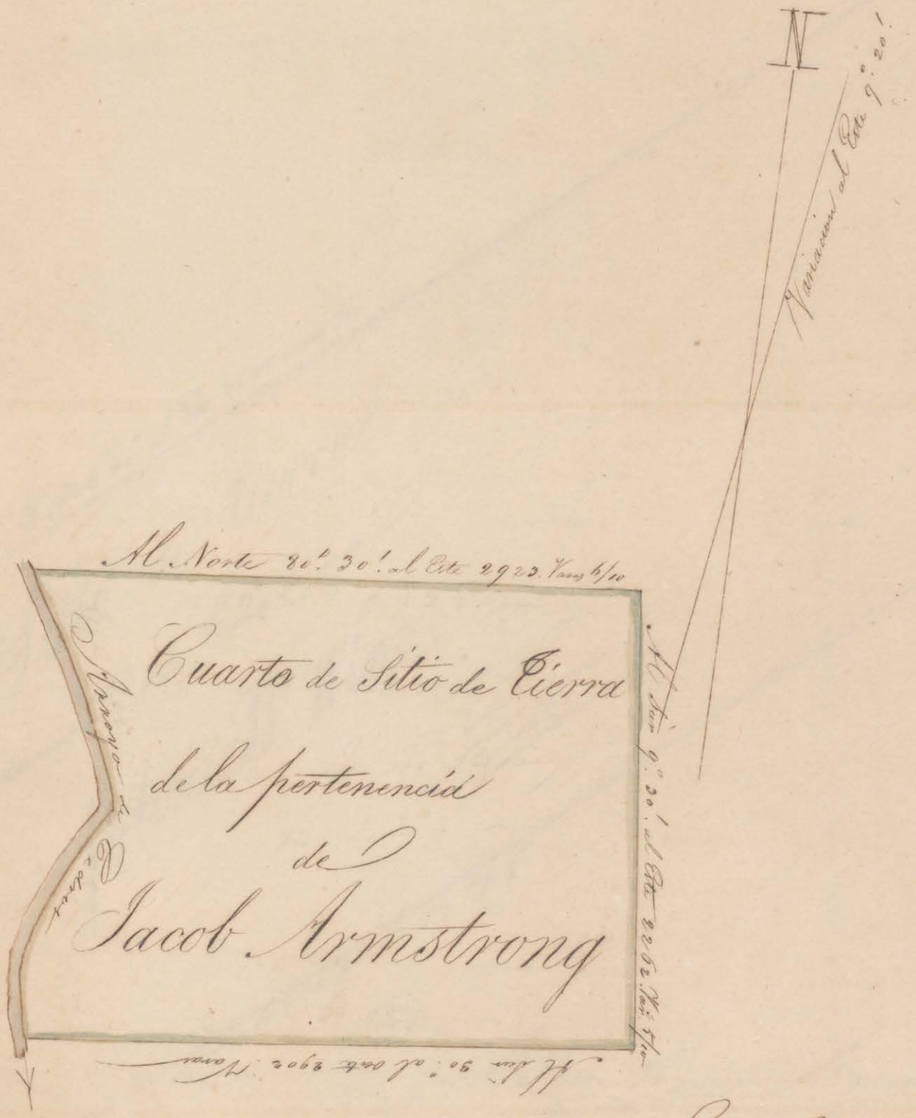

Arthur Henrie Agrimensor



Eng. f. n. S C. H 58.
Title File 21 page 867.

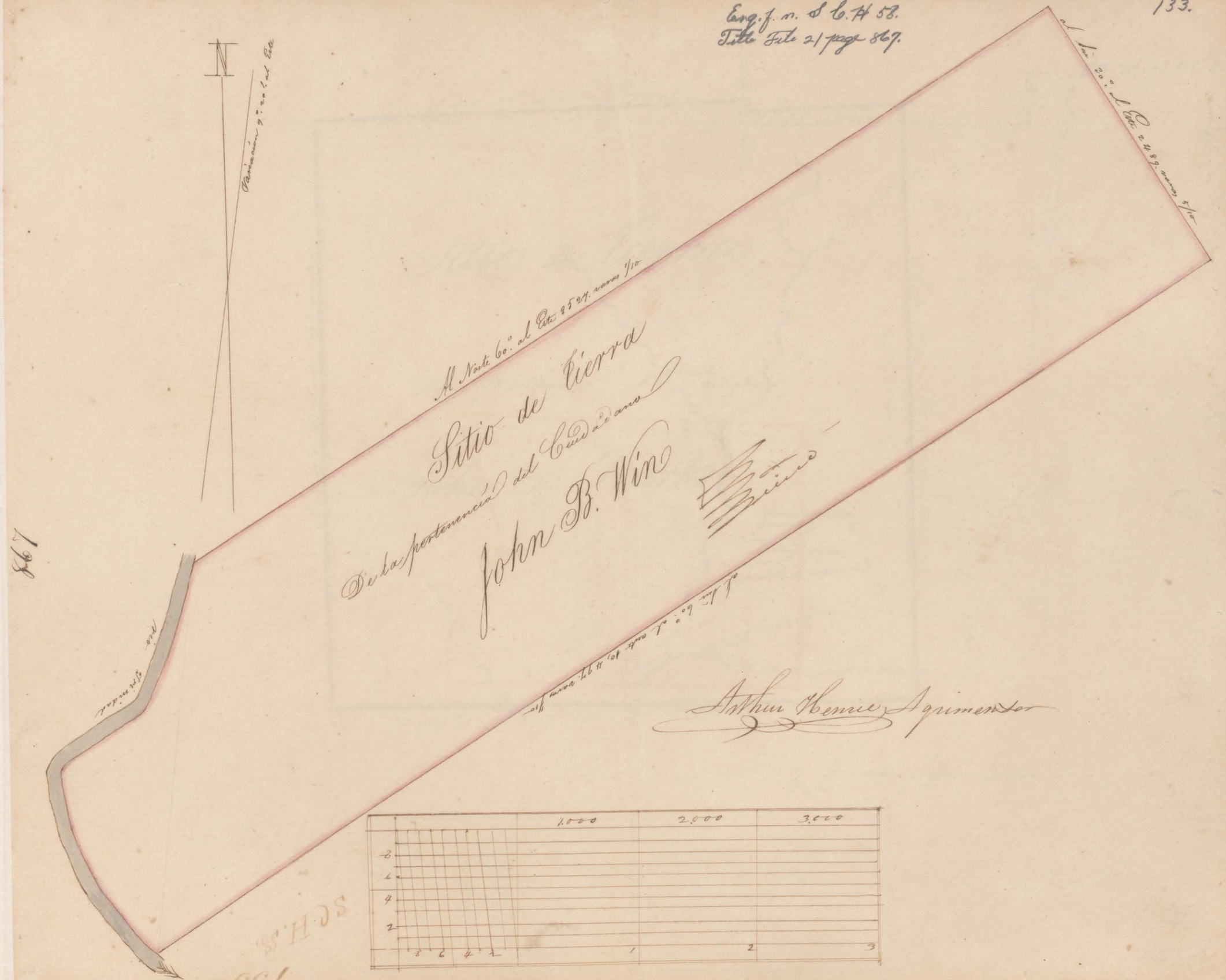

134

Title Vol. 27 p. 823.

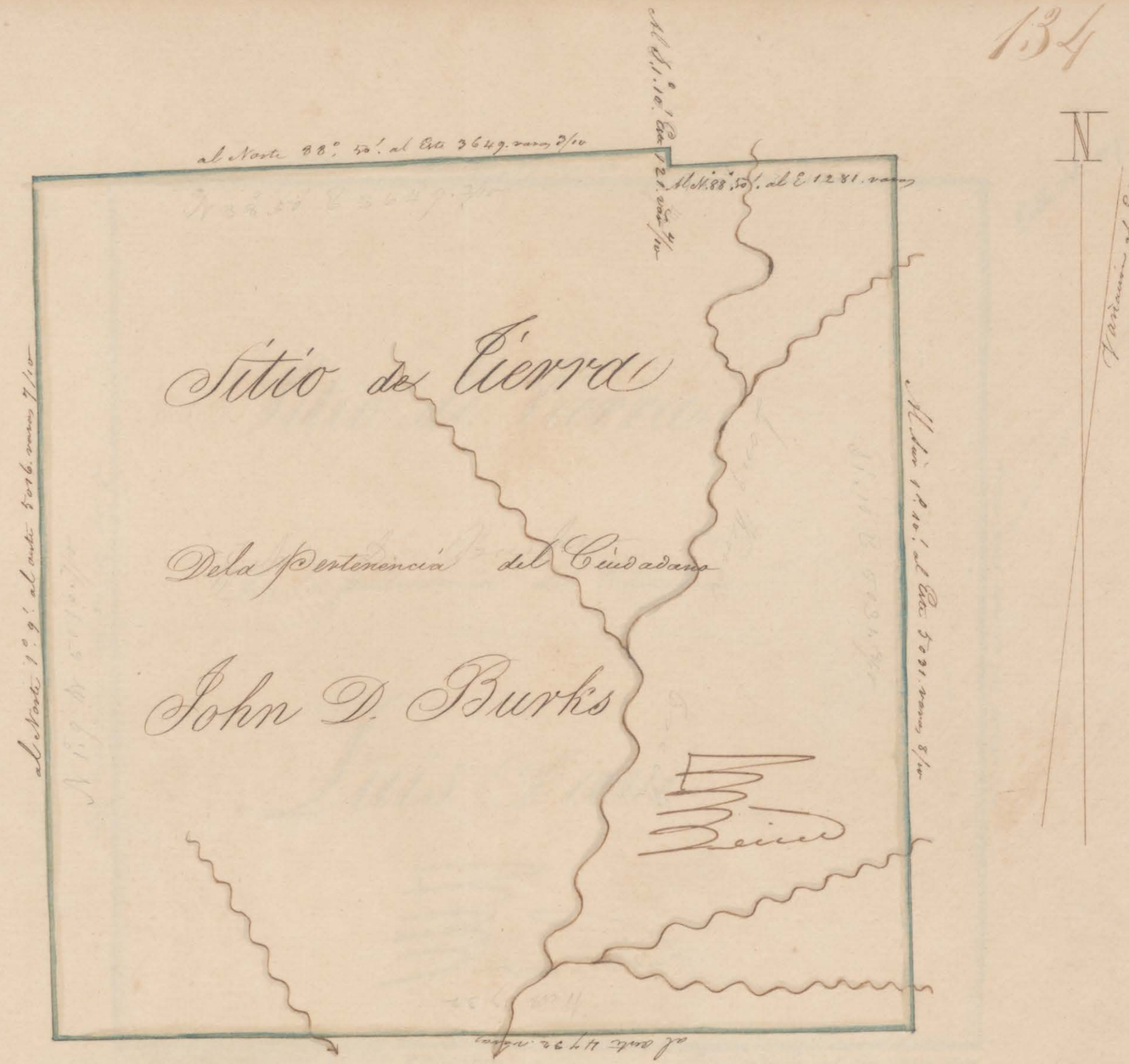

Arthur Henrie Agrimensor



823

135

N

Title Vol. 21 p. 1035.

Variación 9° 20' al Este

al Sur 60° al Este 5000 varas

Sitio de Tierra

De la pertenencia del Ciudadano

Luis Davi

Al Norte 30° al Este 5014 varas 4/5

al Norte 30° al Este 5000 varas

Al norte 60° al Este 3200 varas

al Norte 60° al Este 1800 varas

Arthur Henrie Agrimensor



136

Title File 21 page 1021.

N

Parte de un Sitio de tierra

midiendo 11, 110, 000 Varas Cuadradas

de la pertenencia del Ciudadano

William Bloodgood

al Norte 85° al Este 1945 varas

al Norte 85° al Este 2,500 varas



137

Eng. f. n. J. M. H. 20.
Tit. Tit. 21 p. 1013.

1013



Arthur Henrie Agrimensor

Eng. f. n. J. S. 3, 11.
Title File 21 page 1009.

Chapa



Arthur Henrie Agrimensor



1009
JS 3 11
135

Title File 21 page 1005.

Al Sur 88° 50' al Oeste 5005. Varas

Al Sur 1° 10' al Este 5000. Varas

Sitio de Tierra

de la pertenencia

del Ciudadano

David Choate

Al norte 1° 10' al oeste 5000. varas

Al norte 88° 50' al Este 5000. Varas

N

Variacion 9° 20' al Este

Arthur Henrie Agrimensor



140

Title File 21 page 1061.

al Sur 41° al oeste 4024 Vars 4/10

Cuarto de Sitio de Tierra de la Pertenencia

del Ciudad.no James A. Garner

al Sur 49° al Este 1556 vars

al Norte 41° al Este 3989 Var. 7/10

Rio de la Trinidad

Variacion al Este 9° 20'

Arthur Henrie Agrimensor



141

Title Vol. 21 page 1065.



Arthur Henrie Agrimensor

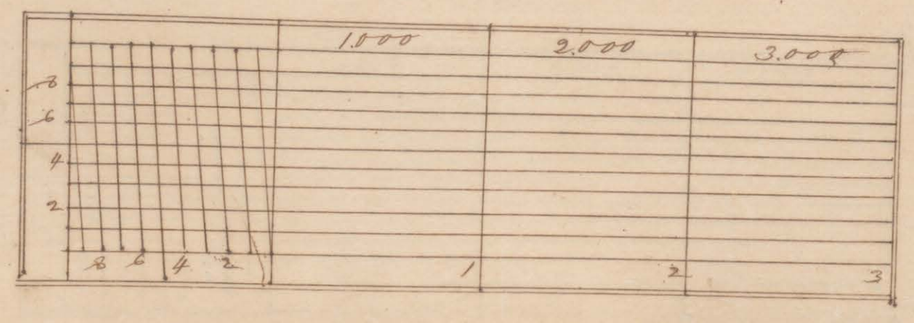

142

Title Fol 21 page 1051

1151



Sitio de Tierra

Dela Pertenencia del Ciudadano

John E. Mayfield

Arthur Henice Agrimensor

43

Eng. f. m. F. H. 8.
Title File 21 page 699

Sitio de Tierra

de la pertenencia del Ciudadano

Joseph Morgan



Arthur Wemie Agrimensor

Eng. f. n. 8011.32
Title File 21 page 1043.

141

Sitio de Tierra

De la pertenencia del Ciudadano

Angus M Neill

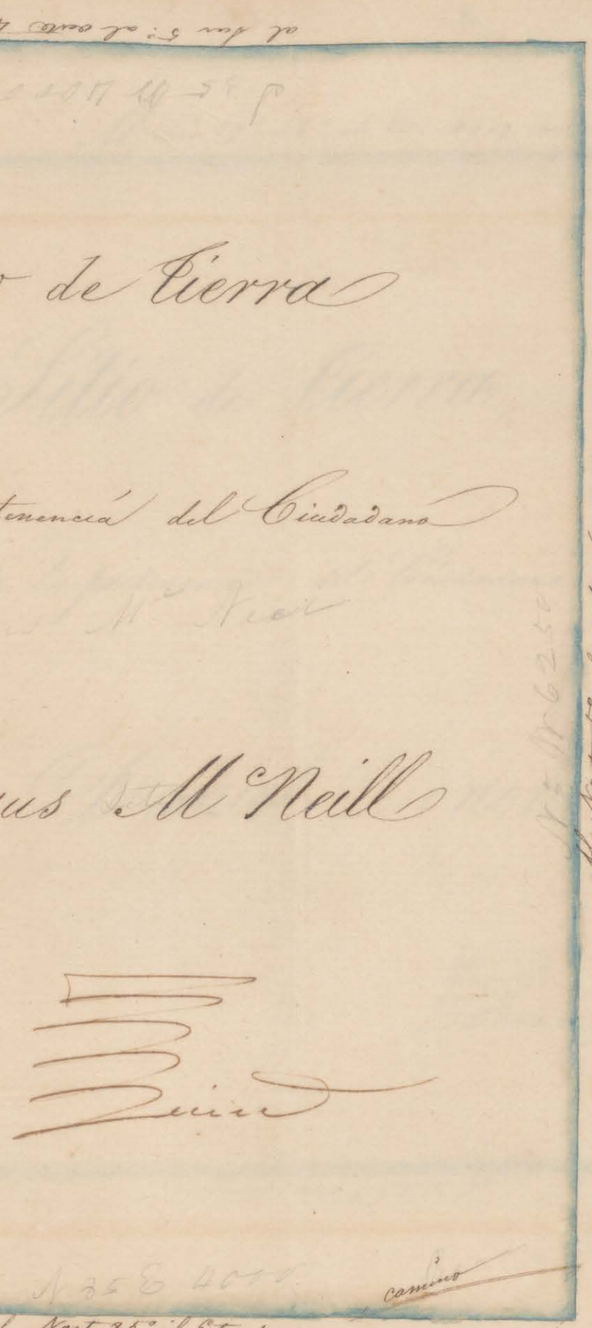

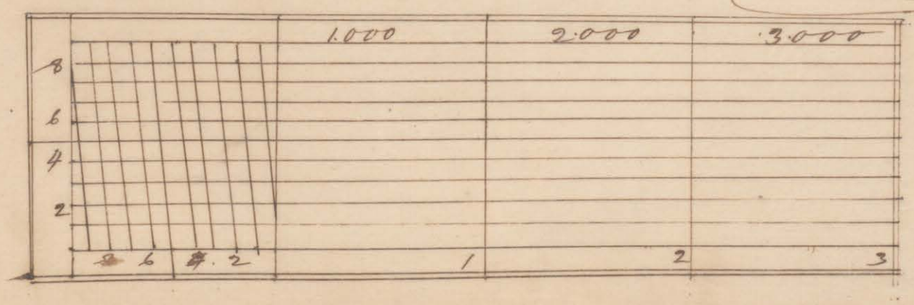

Arthur Henrie Agrimensor

1143

145 n. 1.

Al Sur 89°. 55'. al Este 4989. varas 3/10

N

variación al Este 9°. 20'.

Title File 21 p. 1039.

Sitio de Tierra

de la pertenencia del Ciudadano

Daniel Donoho

al norte 5000 varas

al Sur 5000. varas

al oeste 5000 varas

Arthur Henrici Agrimensor



1039

146

Title File 21 page 1445.

N

Variación al Este 9°.20'

1445

Al Este 6250 varas

Sitio de Tierra

De la pertenencia del Ciudadano

Domingo Ybarbo

al Norte 3981. varas

al Sur 11000 varas

al Oeste 6250 varas

Arthur Henrie Agrimensor



1021

al Oeste 3002. Varas 5/10

al Sur 8000. Varas

al Norte 8333. Varas

Sitio de Tierra

de la pertenencia

del Ciudadano

Moses Doñaho

al Este 3000. varas

Eng. f. n. S. C. # 73.
Title File 21 page 1091.

147

Arthur Henrie Agrimensor

148

Eng. f. n. S.C. H. 66
Title Fire 21 page 1087.



Arthur Henry Agrimender

1087

148

Eng. f. n T. G. J. 21B.
Title Tile 2 page 1077.

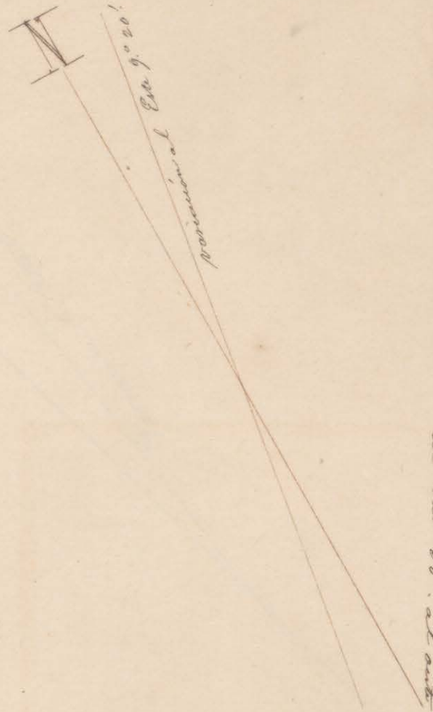

al Norte 60° al Oeste 5000 varas

N 60 W 5000

Sitio de Tierra

de la Pertenencia del Ciudadano

James Hanley

James Hanley

S 60 E 5000

al Sur 30° al Oeste 5000 varas

N 30 E 5000

al Norte 30° al Este 5000 varas

al Sur 60° al Este 5000 varas

Arthur Henrie Agrimensor



1177
1079
149

Eng. f. n. J. 8.3, 8,
Title File 21 page 855.

855





Arthur Henrie Agrimensor

f. 8.3-8.

151

Variacion al Este 9° 20'

Title File 21 page 1069.

1069

Al Sur 60° al oeste 6510 Varas

Sitio de Tierra

Dela pertenencia del Ciudadano

Charles C. P. Welch

Al Sur 30° al Este 4000 g. varas 5/10

Al Norte 60° al Este 5750. Varas

Rio Viejo

Arthur Henrie Agrimensor



152

R&Mc. 1

Title 21 — 1465

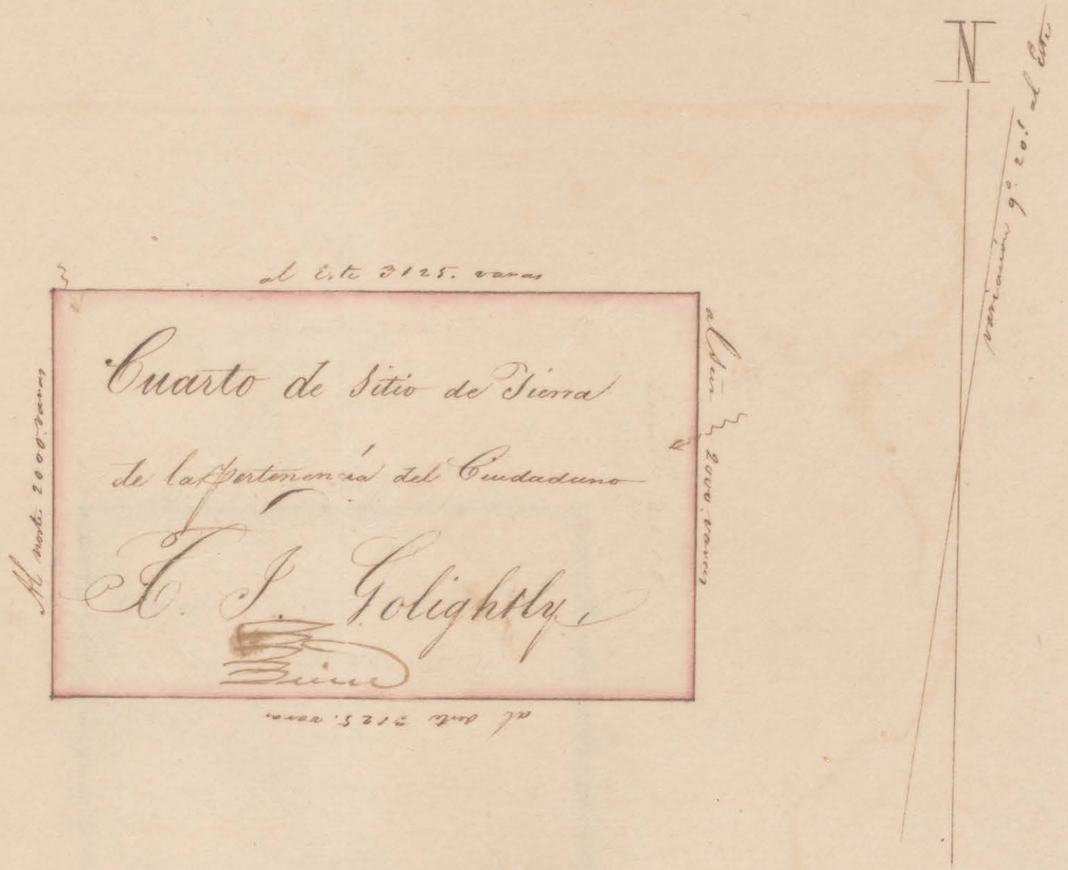

Arthur Henrie Aquimenton



153

SC II 2

21-1461

N

Variation 9° 20' E

Al N 50° Al E 2500 vars

Al N 40° Al E 2500 vars

Cuarto de Sitio de Tierra

de la pertenencia del

Ciudadano

William Richardson



Al S 50° Al E 2500 vars

Al S 40° Al E 2500 vars

Arthur Henrie Aquimentos

	1.000	2.000	3.000
8			
6			
4			
2			
8 6 4 2	1	2	3

1461

S.C.H.D.

21 - 1457.

N

variación al Este 9°. 20'

Al Norte 70°. al Este 2491. vars.

Al Sur 20°. al Este 2500. vars.

Al norte 20°. al Oeste 2,500. vars.

un Cuarto de Sitio de tierra

de la pertenencia del Ciud.no

Henry C. M. Neill

Al norte 70°. al Este 2500. vars.

Arthur Henrie Agrimensor

		1.000	2.000	3.000
8				
6				
4				
2				
	8 6 4 2	1	2	3

155
SCD
21-1449





1449

156
JM II 41
20-415

Sitio de Tierra de la pertinencia

Del Ciudadano Josi Martin Prada

Arthur Henrie Agrimensor



157

Rmo. 19

21 — 1429

Sitio de Tierra

de la Pertenencia

del Ciudadano

John Waugh



Arthur Henrico Agrimensor

158

Title File 21 p 14 25.



Arthur Henrie Agrimensor



159.

NB 3.-87 No. 8.
21-1441

Sitio de Tierra de la

pertenencia del Ciudadano

John Gregory

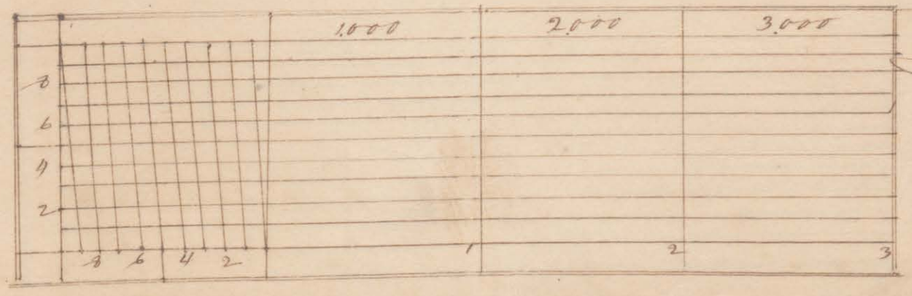

Arthur Henrie Agrimensor

1441

160

21-1351.

1351

Sitio de Tierra de la pertenencia

del Ciudadano

John W. Moreland

Al N 50° al E 5008 3/10 varas

Al N 40° al O 5000 varas

Al S 40° E 5000 varas

N

Variacion 9000 E

Arthur Henrie Agrimensor



161
161.
F.G.T. 25
21- 1387.

Sitio de Tierra

De la pertenencia del Ciudadano

John Veitch

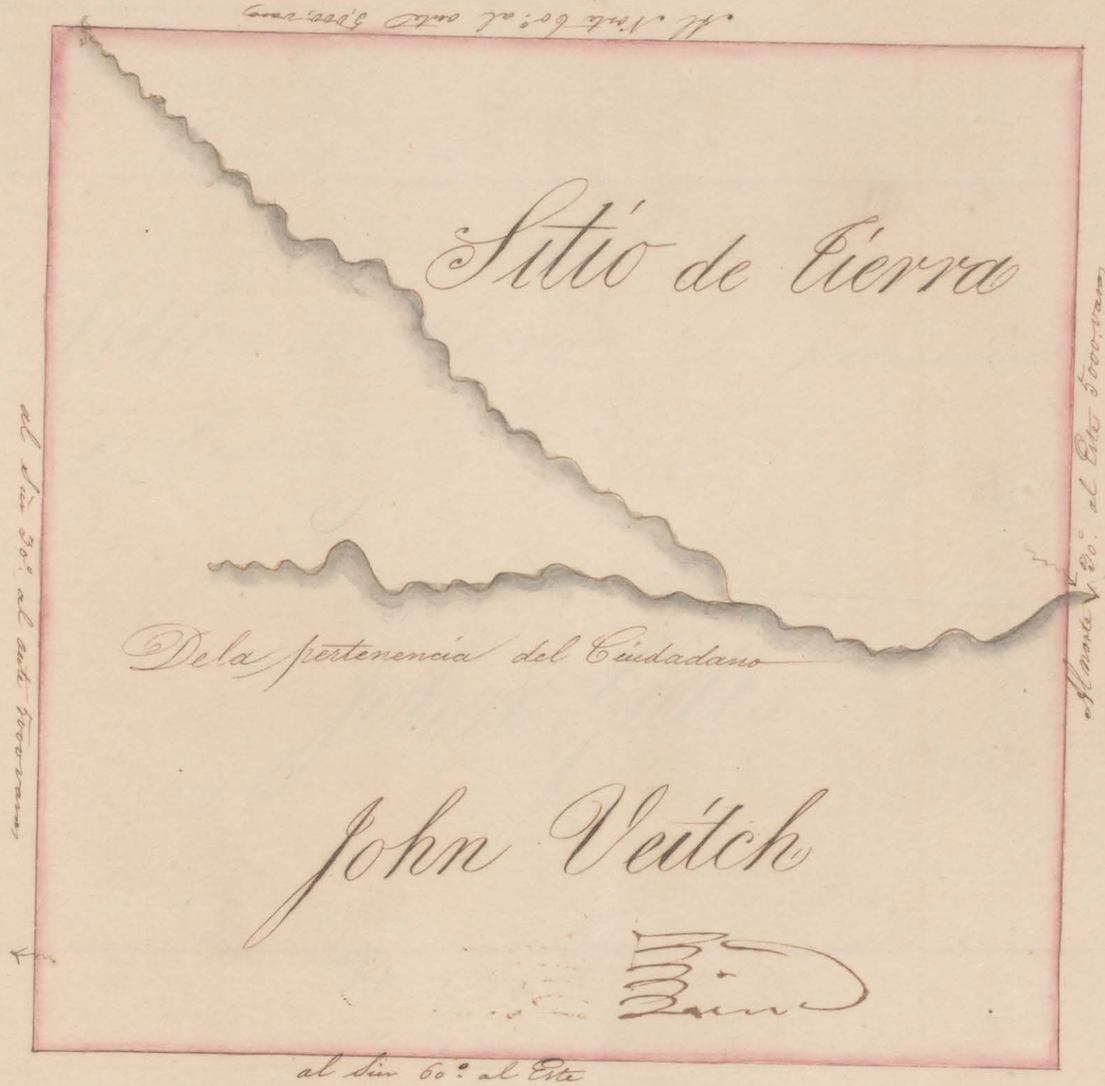



Arthur Kemis Agrimensor

1387
191

169
162

D.B 3. -15
21—1395

Sitio de tierra de la pertenencia del Ciudadano

John Gates

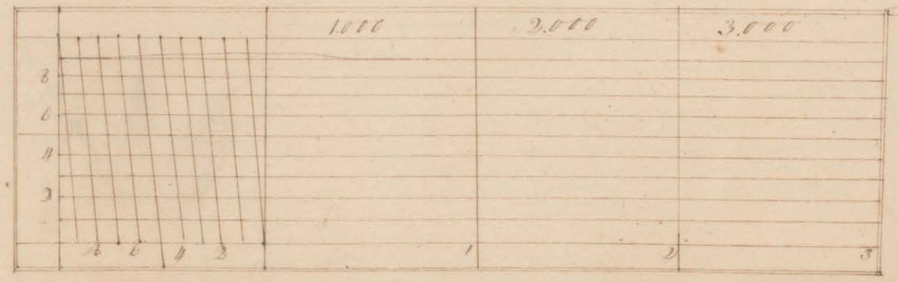

Nathan Hennie Agrimensor

S. C. H 60
21—1421

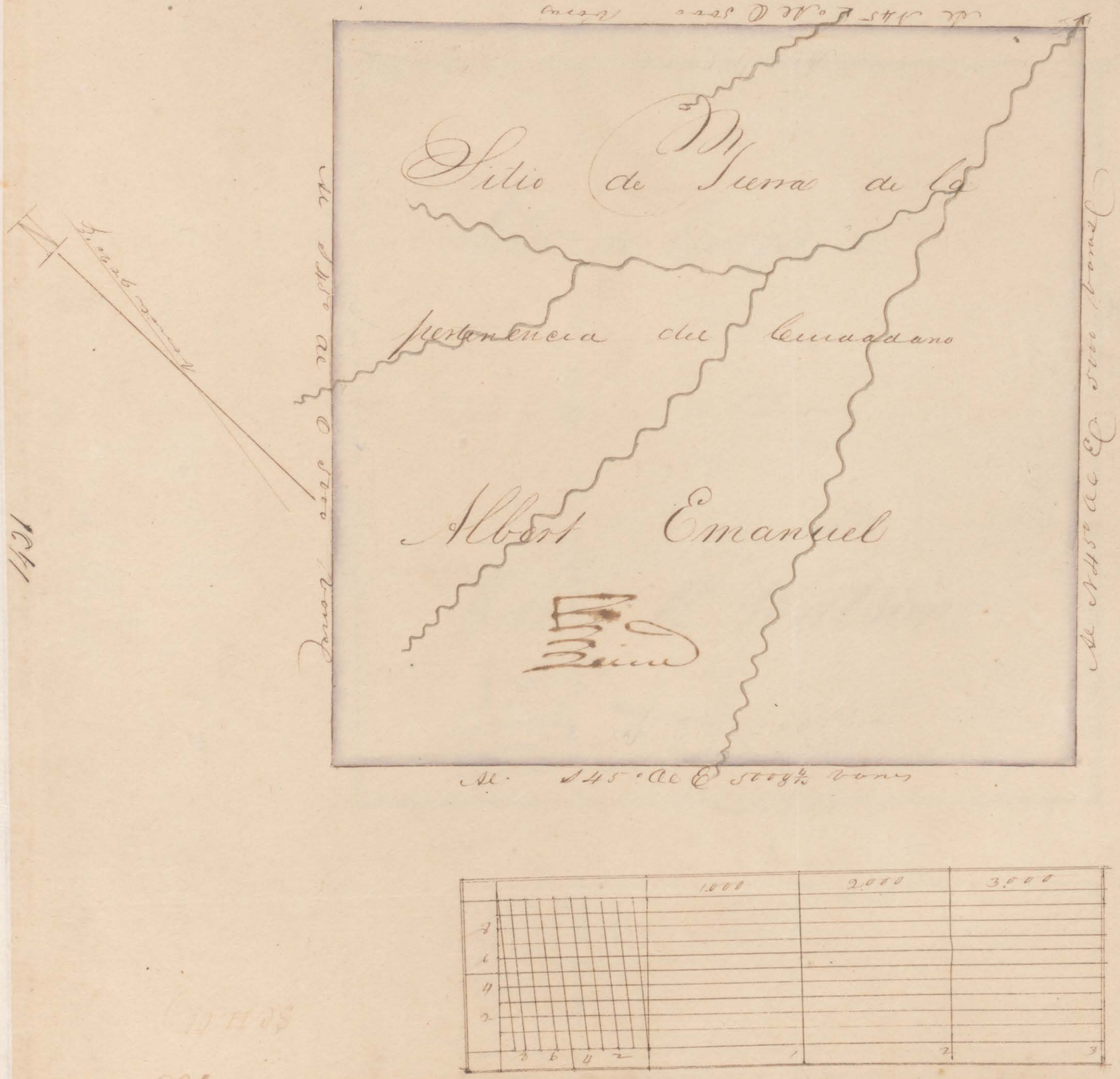

Arthur Henrie Agrimen

1421

163

164
McMcHB—8
21-1423

al Este 5,000. varas

al Norte 00 29' al oeste 5024. varas

al Sur 5000 varas

al oeste 5000 varas

Sitio de Tierra

De la pertenencia del Ciudadano

Willis B. Watson

N

variación 9°20' al Este

1455

Arthur Henrie Agrimensor

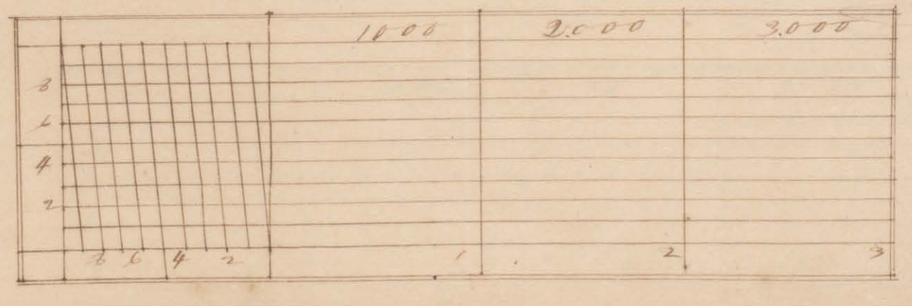


N
Sitio de Tierra
De la pertenencia del Ciudadano
Phillip Carroll
Al Este 8939 varas
Arthur Henry Aquimenter
1,000
2,000
3000
8
6
4
2
8 6 4 2
1
2
3

166.
J.G.g. 22
21 – 1321

Arthur Henrico Agrimensor

		1.000	2.000	3.000

167
167
T.G.g-23.
21-1325.

al Norte 60°: al oeste 5000 varas

N

variación Este 9°20'

1325

al Sur 30°: al oeste 5000 varas

al Norte 30°: al Este 5000 varas

Sitio de Tierra

De la pertenencia del Ciudadano

Ygnacio de los Santos Coy

al Sur 60°: al Este 5000 varas

Arthur Henriez Agrimensor



167

168

19—1031

Arthur Henry Agrin

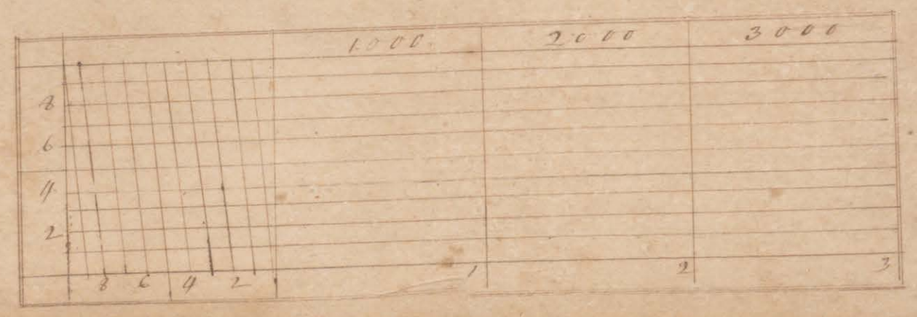

Engfn.
Title 21-1359

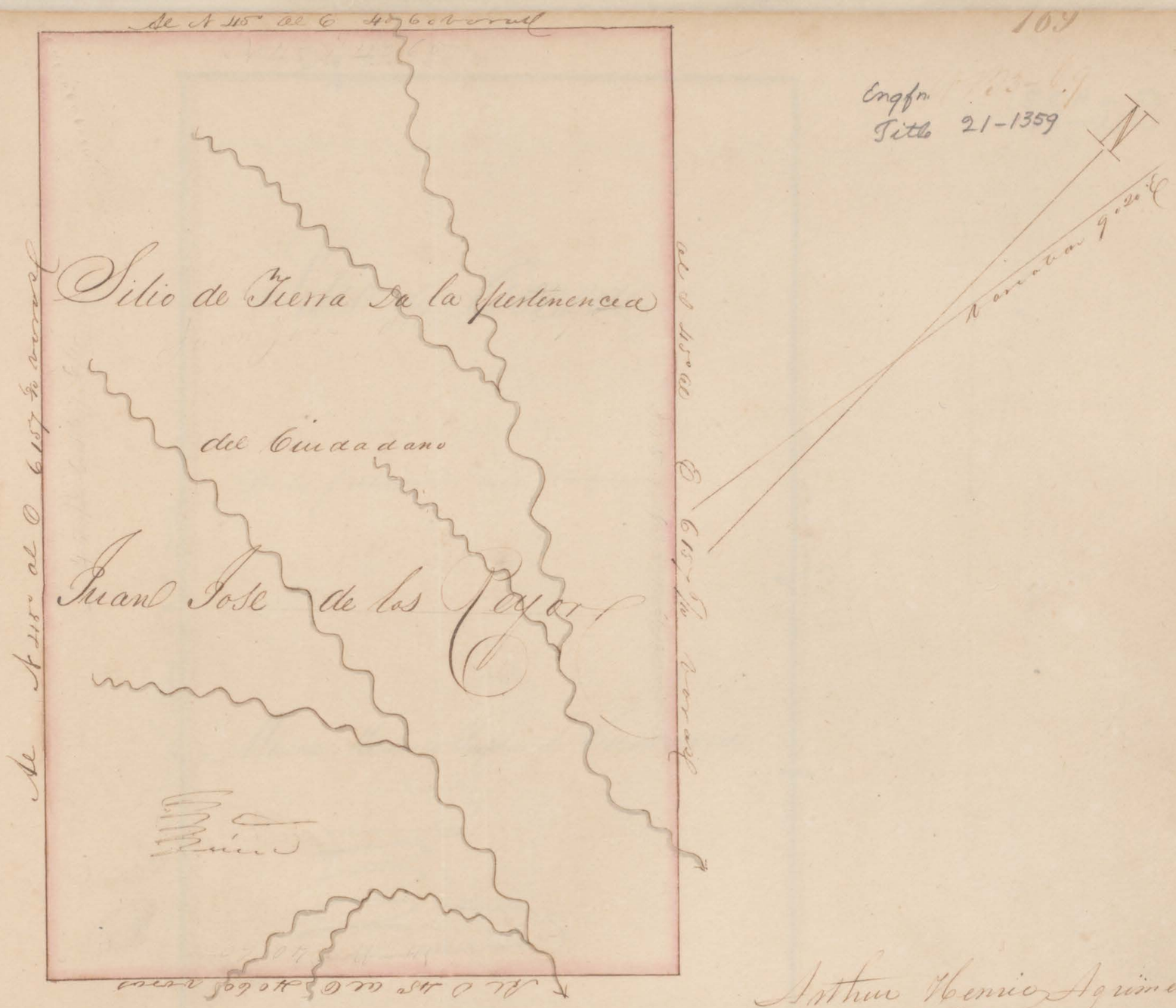

Arthur Henric Agrimensor

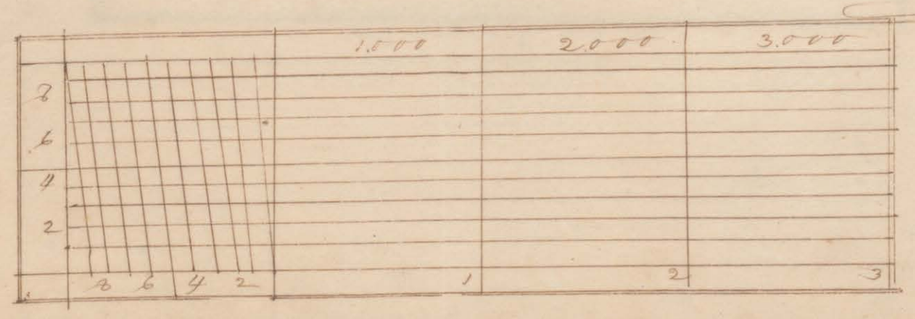

S.C.H – 52
21 – 1363

170

al E. Este 11.000. vara

Sitio de Cierra

De la pertenencia de la Ciudadana

María Manuela Seguin de Casanova

al S. Sur 6.250. vara

al Oeste 6.250. vara

N

Derrotero al E. 9° E.

1363

	1.000	2.000	3.000
8			
6			
4			
2			
8 6 4 2		2	3

Arthur Kemis Agrimen

171

Title 21 — 1367

SCH. 33

Al norte } 80°. al Este 5590. varas

Un Sitio y cuarto de Tierra

De la pertenencia del Ciudadano

Lewis Latham

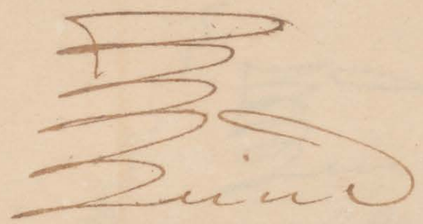

Al norte 10°. al oeste 5590. varas

al Sur 10°. al Este 5590. varas

N

Variacion al Este 9°. 2'

1367

al Sur 80°. al oeste 5590. varas



Arthur Henrie Agrimensor

Arthur Henrie Agrimensor



173

DB3-71
21-1379

Al Sur 47½° al Oeste 5417½ Vars

Sitio de Tierra dela Pertenencia del Ciudadano

Thomas Wilson



al Sur 42½° Este 4481. Vars

al N. 42½° al Oeste 4.452. Vars

al Norte 47½° al E. 5615 Vars

N

variation 9°30

1379

		1.000	2.000	3.000
8				
6				
4				
2				
	8 6 4 2	1	2	4



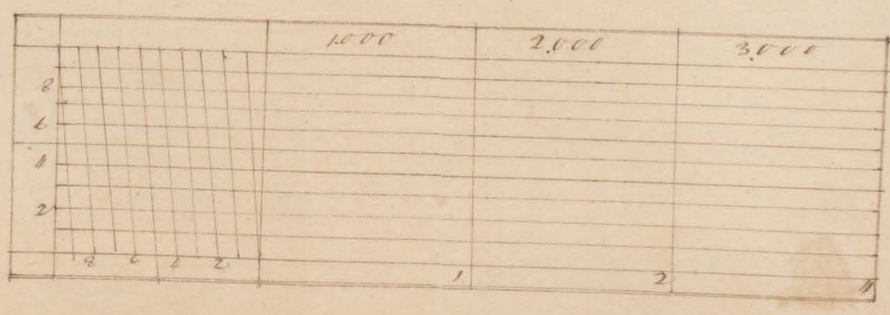

Arthur Henrie Agrum

174

27.

21-1383

1383

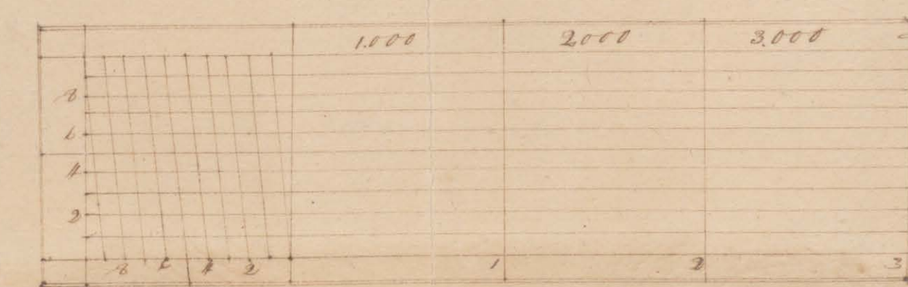

Arthur Henrie Agrimensor

115
SC. H 56.
Title Vol. 21 page 1277.

Arthur Henrie Agrimensor



176

R8mc. 35

21—1281



Arthur Henrie Agrimensor



177/177

T.G.J.-30.
21-1289

1289

Al Norte 80° al oeste 4991. varas 4/10

N

Variacion al Este 9° 20'

Al Sur 10° al oeste 5000 varas 4/10

Al Norte 10° al Este 5000 varas

Sitio de Tierra

De la Pertenencia de la Ciudadana

Maria Teresa Boden

Maria Theresa Boden

Al Sur 80° al Este 5000. varas

Arthur Henrie Agrimensor



	1.000	2.000	3.000
8			
6			
4			
2			
8 6 4 2	1	2	3

T.G.J.
111

178

32

21-1293.

N

Variacion al Este 9° 20'

1293

Al Norte 89° al Este 6420 varas

N 89 E 6420

Al Sur 1° al Este 2742 varas 3/10

S 1 E 2742 3/10

Al Norte 1° al oeste 4690 varas

N 1 W 4690

Sitió de Tierra de la Pertenencia

Moses A. Carroll

del Ciudadano Moses A. Carroll

Bayo de la Bahía de la Cortuga

Arthur Henrie Aguimenta

		1.000	2.000	3.000
8				
6				
4				
2				
	8 6 4 2	1	2	3

179

179

J G J.-29
21-1297

al Norte 80° al oeste 5008 vas 2/10

N

variación al Este 9° 20' 00

1297

Sitio de Tierra

Anastasia Ybarbo

De la Pertenencia del Ciudadano

Anastasio Ybarbo



al Sur 10° al oeste 4998 vas 2/10

al Norte 10° al Este 5000 vas

al Sur 80° al Este 4994 vas 2/10

Arthur Henrie Agrimensor

	1000	2000	3000
8			
6			
4			
2			
8 6 4 2	1	2	3

J G J. 29

149

150

21-1305



1305



181

21-1313.

N

Variation 9°20'E

Al Oeste 5016 Yds varas

Sitio de Tierra de la pertenencia del Ciudadano

Luis Duel

Al Norte 5000 varas

Al Sur 5000 varas

Al Este 5000 varas

Arthur Henrie Agrimensor

	1.000	2000	3000
8			
6			
4			
2			
8 6 4 2	1	2	3

182

21—1219

Arthur Henrie Agrimensor

183
183
TGJ-24
21-1227.



Arthur Henrie Agrimenson

183

184.
T. G. J. 28
21-1227

al Norte 80°. al Este 4993, varas 3/10

N 80 W 4993. 3/10

Sitio de tierra

De la pertenencia de la Ciudadana
Maria Gertrudis Dia

N 10 W 5006. 9/10

N 10 E 5000

Maria Gertrudis Dias

Al Sur 10°. al Este 5000. varas 4/10

Al Norte 10°. al Este 5000, varas

N

variación al Este 9°. 20'

1327

Al Sur 80°. al Este 5000 varas

Arthur Henrie Agrimensor

	1000	2000	3000
8			
6			
4			
2			
8 6 4 2	1	2	3

T. G. J. 28
154



1853

21 — 1231



1231

Arthur Henrie Agrimensor



186

English field notes McMcHB. 28
Title File 21 page 1257.

al Sur 40° al Este 5800 varas

Sitio de Tierra

De la pertenencia del Ciudadano

Robert W. Russell

Robert W. Russell

N 40 E 5800

al Norte 40° al Este 5800 varas

al Sur 50° al Este 4310 varas 4/10

al Norte 50° al Oeste 4312 varas

variación al Este 9° 20'

1257

Arthur Hennie Agrimensor

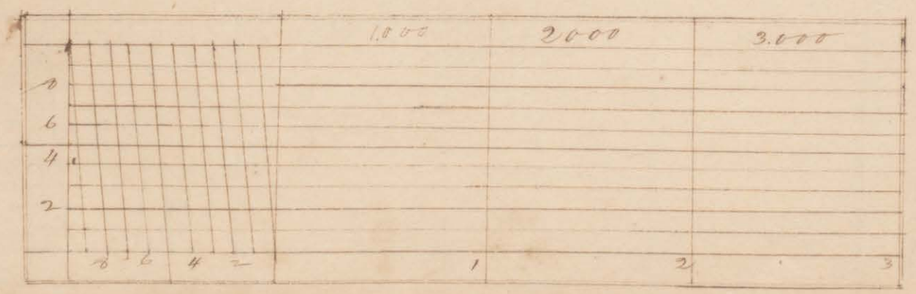

187/187
McMcHB. 19
21 - 1273.

Al Sur 50° al Este 7500 varas

Al Norte 40° al Este 3333 varas 3/10

Sitio de Tierra

De la pertenencia del Ciudadano

Isaac Conaway

Al Sur 40° al Oeste 3336 varas

Al Norte 50° al Este 7500 varas

Arthur Henry Agrimensor

Isaac Conaway



1273
281

188

McMcHB-17
21-1157



Arthur Henrie Agrimensor



1157

1175

Variacion 9° 21'

Al S 54° ½ Al O 6500 Vs

Al S 35° ½ Al E 3800 Vs 2/10

Al N 35° ½ Al O 3800 Vs 2/10

Sitio de Tierra de la pertenencia

Del Ciudadano John Moore

Al N 54° ½ Al E 6500 Vs

Arthur Henry Agrimensor



159
J Sh
21-1175

SC II. 24
190
21-1179

Al Este 5000. varas

Sitio de Tierra

de la pertenencia del Ciudadano

Ashley B. Rozell

Al Norte 5000. varas

Al Sur 00.° 4.' al oeste 5008. varas 5/10

Al oeste 5000 varas

N

(Variación al Este 9° 20')

Arthur Henrico Agrimensor



191

21-1199

Sitio de Tierra de la Pertenencia

De la Ciudadana Hannah Nash



Al Norte 80.° 15.' al Este 4000. Varas

Al Norte 80.° 30.' al Este 3575. Varas 7/10

Arthur Kennedy Ingrimensor



21-1203.

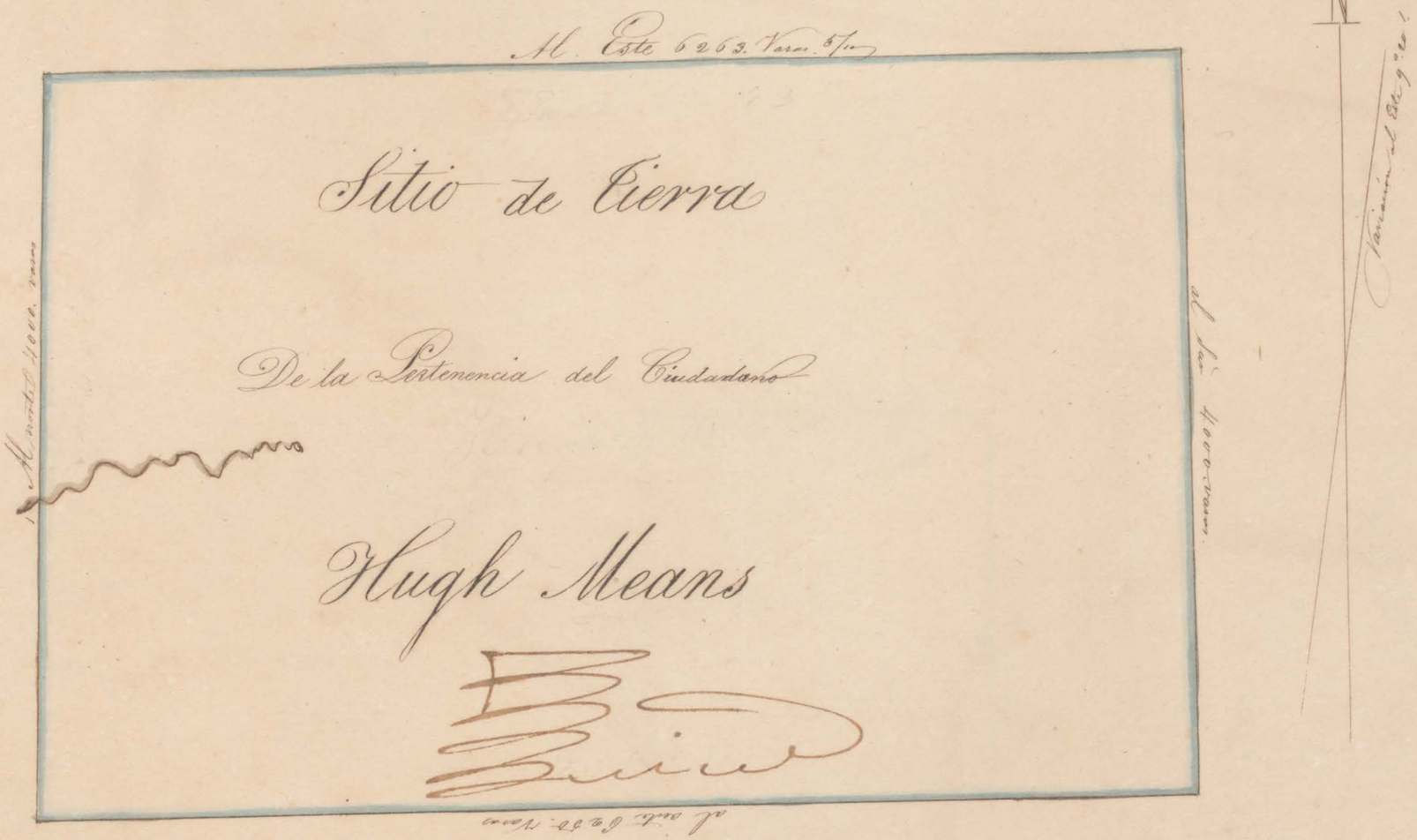

Arthur Henrie Agrimensor

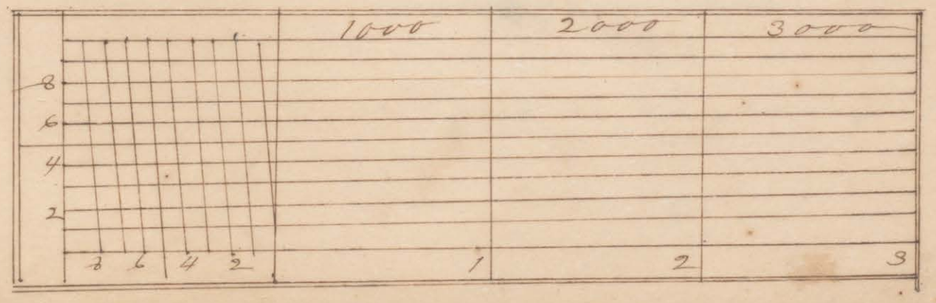

1203

21-1207

Sitio de Tierra de la pertenencia del Ciudadano
Samuel Sary
Arthur Homiez Agrimensor
variacion 9°20' E
N
1.000
2.000
3.000
8
6
4
2
1
3

1123

194

PAV=60
21-1211

N

Al Este 2500

Al Este 25000 rs

Al Norte 5000 varas

Al Sur 5000 varas

Al Oeste 5000 varas

Sitio de Tierra

De la Pertencia del Ciudadano

R. C. Rodgers

Arthur Henrie Agrimensor

	1.000	2000	3000

1211

195
J.N.B.3-28
21-1215

Sitio de Tierra

De la pertenencia del Ciudadano

José Maria Duran



Arthuro Wenie Agrimensor

196

FH
21-1115

N

Variacion al Este 9° 20'

al Sur 89° al oeste 8291. varas 8/10

S 89 W 8291. 8/10

Sitio de Tierra

De la pertenencia del Ciudadano

John Stewart

John Stewart

N 89 E 8291 8/10

al norte 89° al Este 8291. varas 8/10

Al norte 3° 19' al oeste 4935 v. 4/10 N 8° W

N 319 4935/10

Al norte 1° al oeste 2,500 varas

Al Sur 1° al Este 3015 varas

N 8° 15

Arthur Henri Aquimendor

	1.000	2.000	3.000
8			
6			
4			
2			
8 6 6 4 2	1	2	3



197.
S.C.H. 35
21 - 1123.

al Norte 49° al oeste 4926 Varas

al Norte 29° al oeste 1830 varas

Sitio de Tierra

De la Pertenencia del Ciudadano

Jordan West

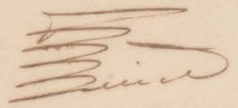

al Norte 1° al Este 3700 varas

Al Sur 1° al oeste 3700 varas

Al Sur 29° al Este 6756 varas 7/10



Arthur Henrie Aquinas

197

198
21 – 1127

Arthur Henrie Agrimensor



199

JW 133-19
21-1135.

al Oeste 5000 varas

Sitio de Tierra

De la pertenencia del Ciudadano

José A. Domínguez

Al Sur 5000 varas

al Norte 4991 varas

al Este 5000 Varas

N

Variación 9° 20' Este

Arthur Henry Agrimensor

	1.000	2.000	3.000
8			
6			
4			
2			
8 6 4 2	1	2	3



2007

SCI-70
21-1145



Arthur Henrie Agrimensor



201

20-135

Al Este 6250 varas

Al Norte 3019 varas 5/10

Al Sur 4000 varas

Al Oeste 6250 varas

Sitio de Tierra de la pertenencia del Ciudadano

Thos. B. Garrett

135

Arthur Henrie Agrimensor




20-29
202
N 13 E 6384 varas
St. Antoni road
Labahia road
Rio 29 de Trinidad.
Sitio de tierra de Nataniel Robbins.
1000
2000
3000
N 77 W 3702 varas
S 13 W 6827 varas
variacion 9°. 20'.

Quarter Leagues

S 45 E 5000

N 45 O 5000

Sitio de tierra de Jorge Robbins.

Sullivan Mercer Agrimensor Pub.

S 45 O 4994

1000 2,000 3,000.

MR 3
20-23
203

204
~~WB3-78~~
20-17

2.da Parte del Sitio de tierra

de la Pertenencia del Cud.o

José Ramon Chaviana.

constando de 17,086.295. varas cuadradas.



al Sur 4,205 ½ 3,004. varas

al Poniente 3,414. varas

al N.te 30.° al O. 4,080 varas.

Arthur Henric Agrimensor

Variacion 9.° 20.' E.

Q105
GAN 41
20-13

12

N. 70° al E. 5,000. varas.

Arthur Henrie Agrimensor

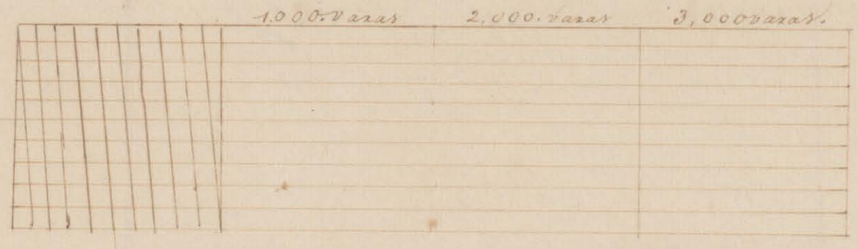

206..
D.B.3 — 69
20-9

Al Sur 7,500 varas

Al Este 3333 2/3 Varas

Al Oeste 3333 2/3 Varas

Sitio de Tierra de la pertenencia del Ciudadano

David Huffman

Al Norte 7500 Varas



Arthur Henrie Agrimensor

206

al Este 10,000 varas.

Sitio de tierra
de la pertenencia
del
Ciud.º Antonio Flores.



al Norte 8,500 varas

al Este 10,000 varas.

Arthur Henrie Agrimensor

N

variacion 8.º 20'

G.A.N. - 38
20-5.

	1000. varas	2,000 varas	3,000. varas.



208

Title 20-1

Al Sur 70° al Oeste 10,000 varas

Sitio de tierra de la pertencia del ciud.o

José Anselmo Prado

Al Norte 20.° al Oeste 2500 varas

al Sur 20.° al Oeste 2509 varas

Al Norte 70° al E.te 10,000 varas

Arthur Henrie Agrimensor

variacion 9° 20'

	1,000 varas	2,000 var.s	3,000 var.s

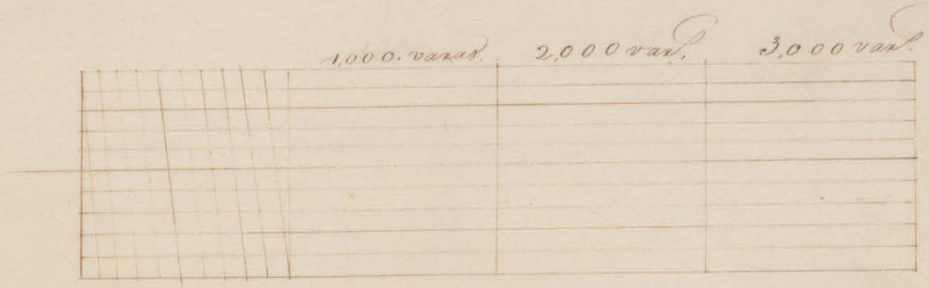

269

20 – 331

Variacion 9°26'

331

AB 47165

Parte de Sitio de Tierra de la pertenencia del Ciudadano

William D Smith

AB 47210 65

Fol 295-720 H



Arthur Hemis Agrimensor

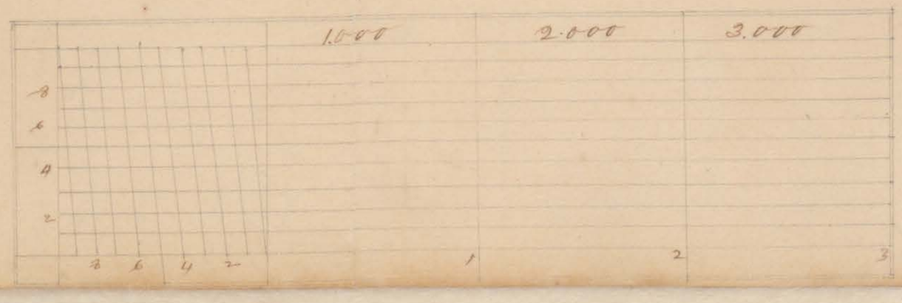

210

20 – 331

N

Variacion 9°20'

Al N 80°30' Al E 4048 vs 7/10

Al S 9°30' Al E 1600 vs

Parte de Sitio de Tierra de la pertenencia del Ciudadano William D Smith

Al S 80°30' Al O 3048 vs

Cedar Bayou

Arthur Henrie Agrimensor

	1.000	2.000	3.000
8			
6			
4			
2			
8 6 4 2	1	2	3

331

211

20 pag 343

Al Norte 45° Al Este 5000 Vs

Al Norte 42° 45' Al Este 4989 varas 5/10

Al Sur 45° Al Este 5000 varas

Sitio de Sierra
de la pertenencia
Del Ciudadano
Juan Falcon

Al Norte 45° Al Este 5000 Vs

Arthur Henrie Agrimensor

	1.000	2.000	3.000
8			
6			
4			
2			
8 6 4 2	1	2	3

20 pag 339



Arthur Henrie Agrimensor



213.
R&Mc-10
20 p. 323

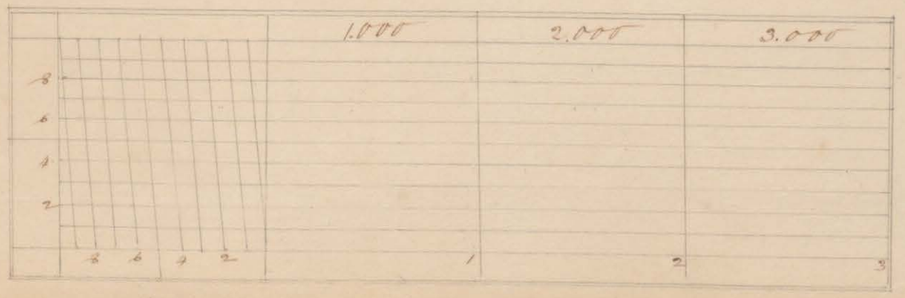

323
213

214

20 — 303

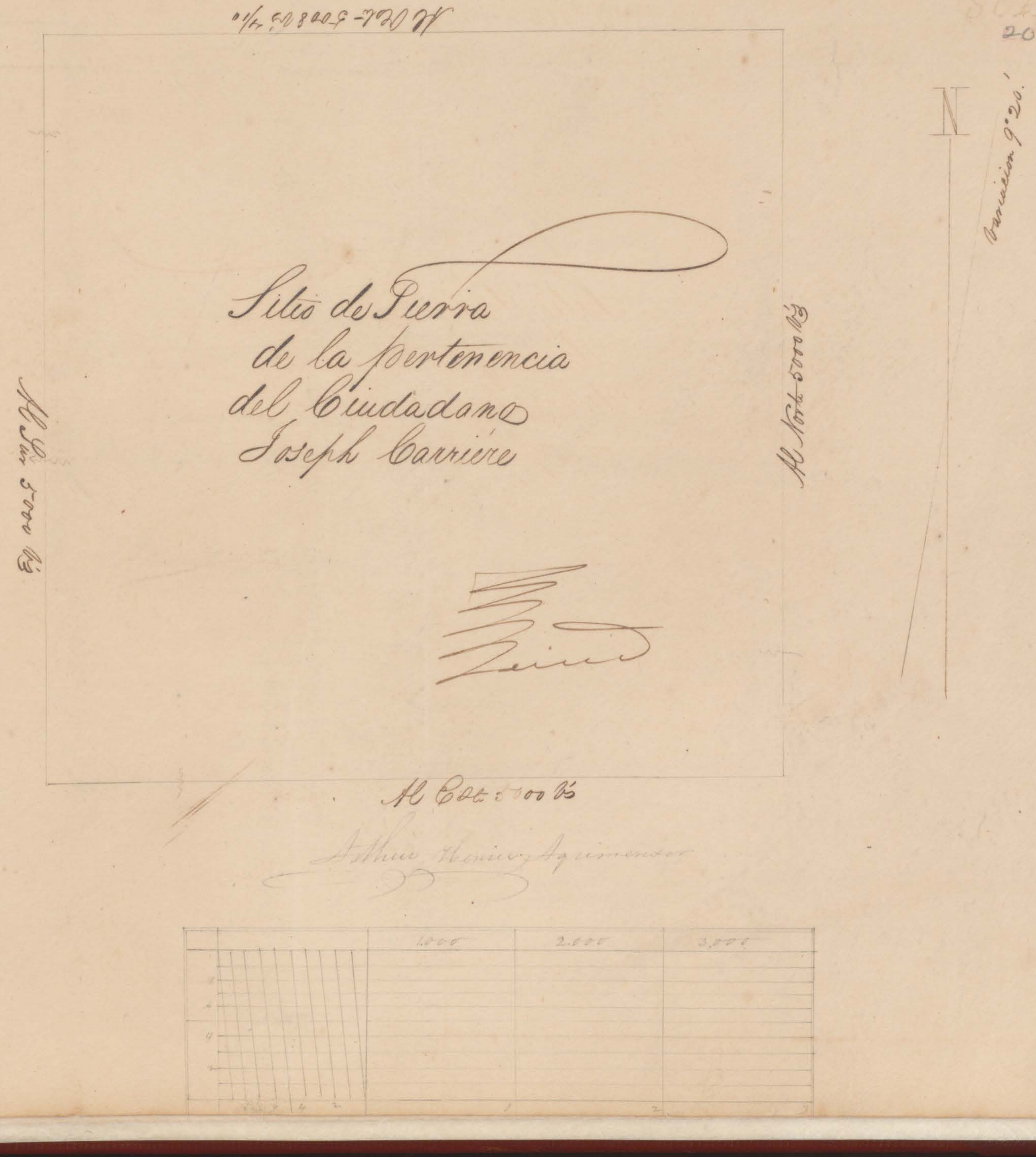

303

215

Eng. f. n. J. S. 3-12
Title Vol. 20 page 499.

N

Variacion 9°20

Al Oeste 4600 Vs

Al Sur 5420 Vs

Al Sur 5434 Varas

Sitio de Turra

de la pertenencia del Ciudadano

Juan Bautista Salvador

Arthur Henrie Agrimensor

	1500	2.000	3.000
8			
6			
4			
2			
8 6 4 2	1	2	3

216
W 104
20-495

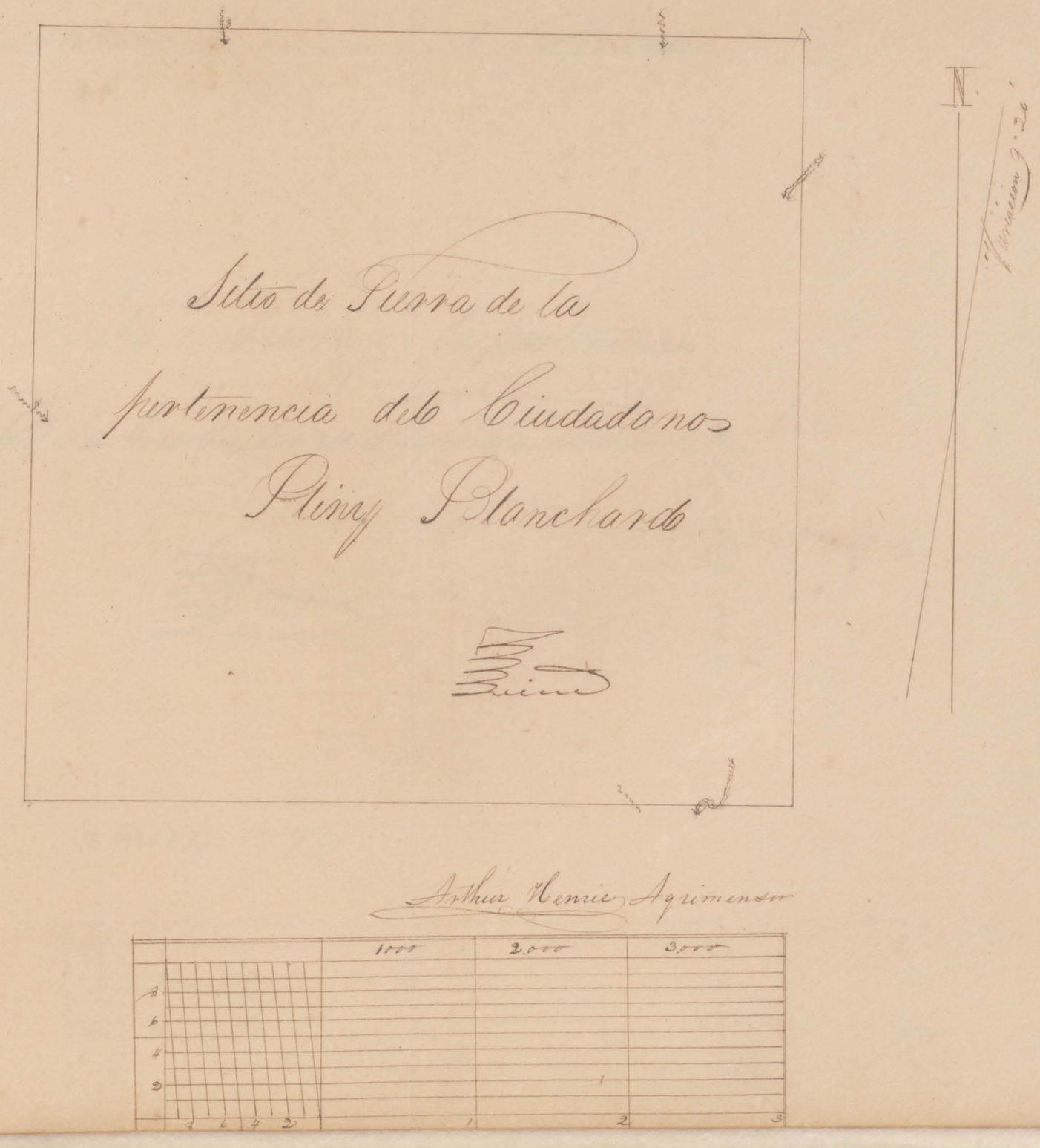

495

217

20 — 471



Arthur Henrie Agrimensor

147

218

S.C.H.B.

20 — 463.

Variacion 9° 20'

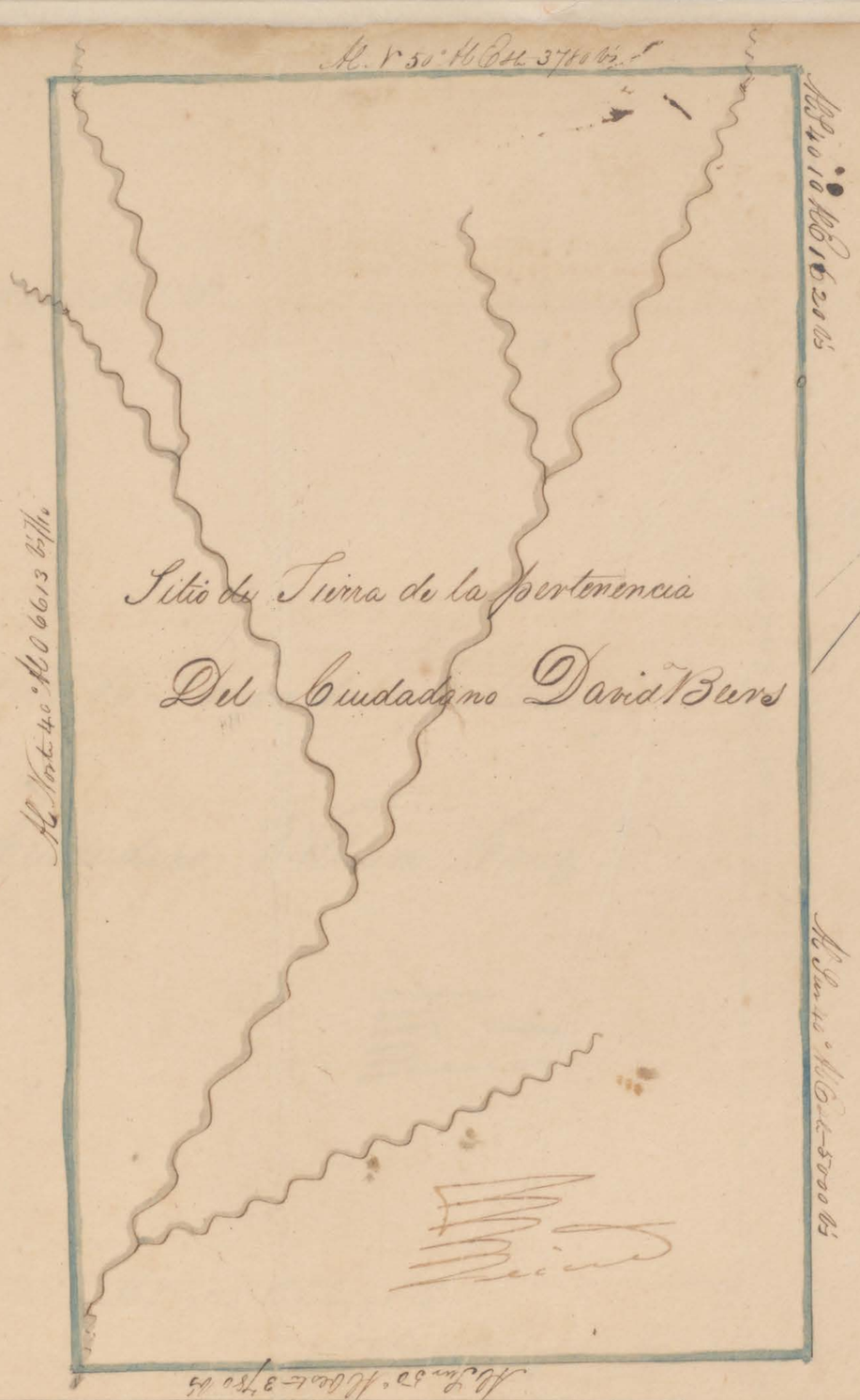

Sitio de Tierra de la pertenencia

Del Ciudadano David Beers



Arthur Henrie Agrimensor

465

219

J.M.H.
V-219
20-459



Sitio de Sierra de la pertenencia

Del Ciudadano William Cruz.

Arthur Henrico Agrimenson

459

220
SC III 11
20-455

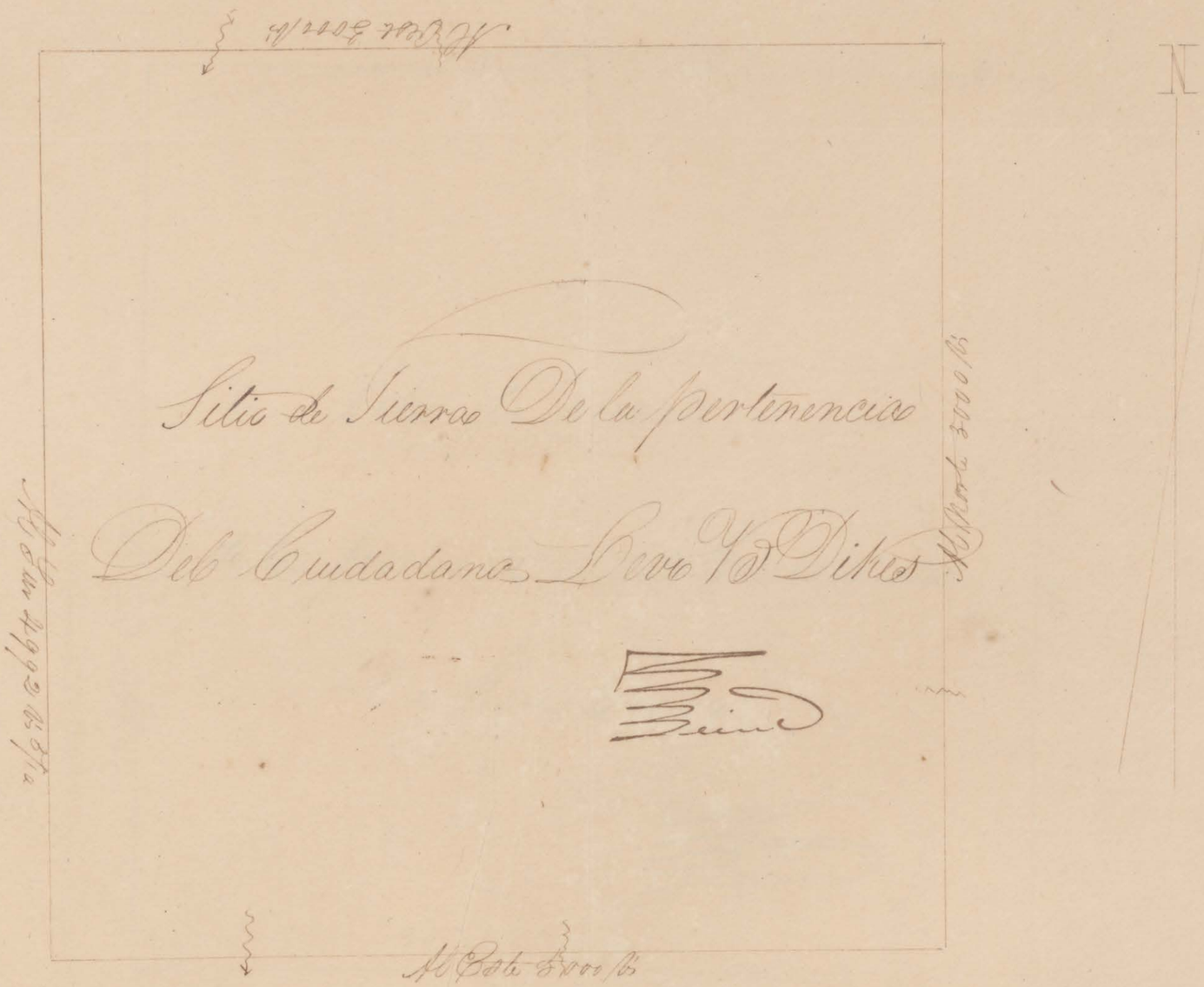

Sitio de Tierra De la pertenencia

Del Ciudadano Leve Y S Dikes

Arthur Henrie Agrimensor



221
20 — 447

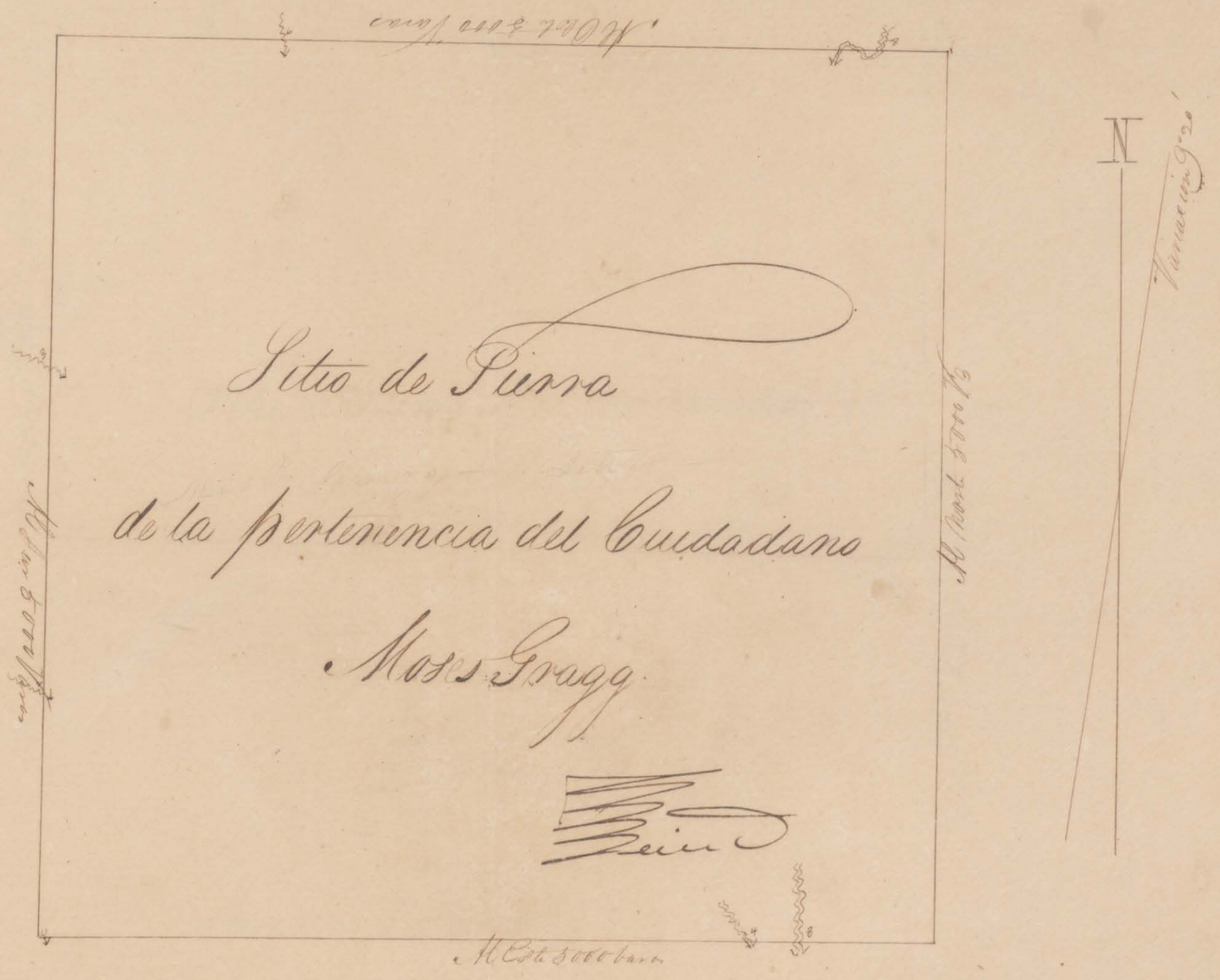

Sitio de Sierra

de la pertenencia del Ciudadano

Moses Gragg

Arthur Henrie Agrimensor



447

222

J.M.H. — 6
J.S.3 — 16.
Title 20 — 451

Al Sur 79° 45' Al Este 5000 Vs

Al N 10° 45' Al Este 5000 Vs

Al S 11° 05' Al Oct 4999 Vs 2/10

Al N 79° 15' Al Oct 5000 Vs

Sitio de Tierra de la pertenencia

Del Ciudadano Arthur Henrie

Jacob Smith
Agrimensor

	1.000	2.000	3.000
8			
6			
4			
2			

223.

Title 20 — 443.
Eng. fr. DB3—70

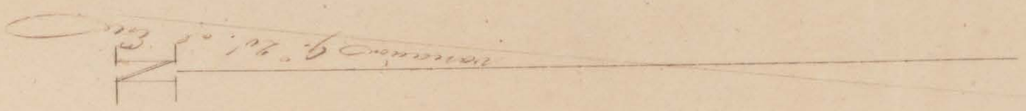





Arthur Henrie Agrimensor

443

223

224

Title 20 - 435



435

Arthur Henrie Agrimensor



W. B. 3. - 67
20 - 431

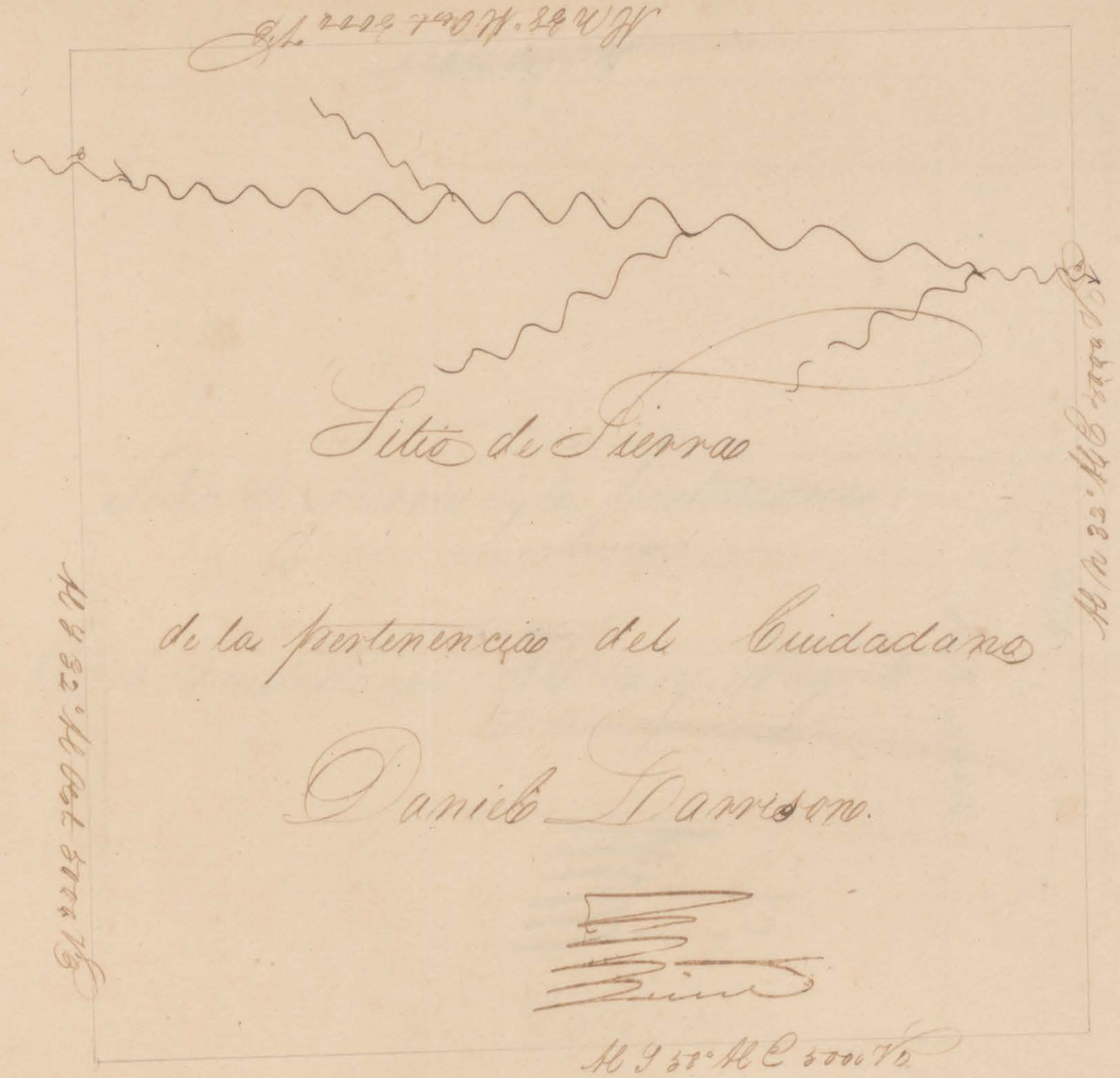

Sitio de Tierra

de la pertenencia del Ciudadano

Daniel Harrison.

Arthur Henrie Agrimensor



431

J.M.H. 44
Tith File 20 page 423.

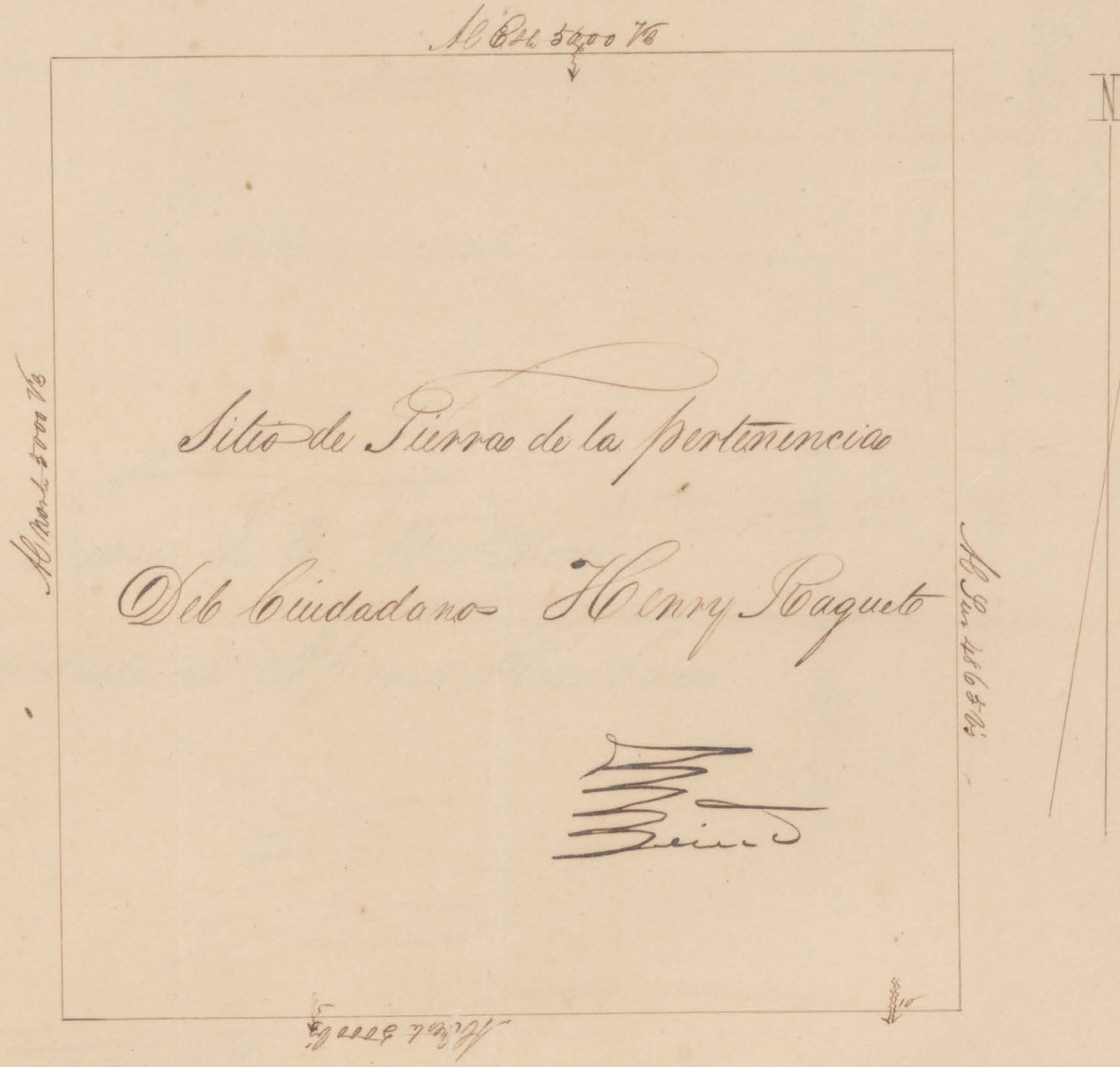

Sitio de Tierra de la pertenencia

Del Ciudadano Henry Raquet

Arthur Henrie Agrimensor



227

20-419

N

Al Norte 15 Al E 5995 lb

Al N 40 + 170 lb

Al S 95 Al E 4170 lb

Al Sur 15 Al E 5995 lb

Sitio de Tierra de la pertenencia
Del Ciudadano Spencer Kirkham

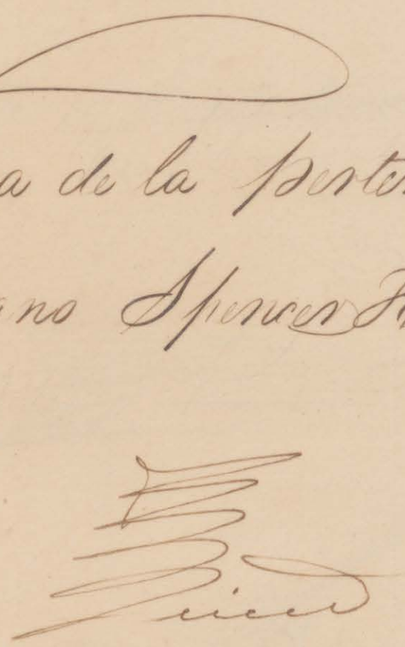

Arthur Henrie Agrimensor

		1,000	2.000	3.000
8				
6				
4				
2				
	8 6 4 2	1	2	3

229

Title 20 page 403.



Arthur Henry Agrimensor



403

20 – 399.



Arthur Henrie Agrimensor



231

JMH 21
20-391

N

Variacion 9°20'

Al Oeste 5000 Vs

Al Sur 5000 Varas

Al Norte 5000 Vs

Sitio de Pierra de la Pertenencia

Del Ciudadano Francisco Martinez

[signature]

Al Este 5000 Vs

Arthur Henrie Agrimensor

		1.000	2.000	3.000
8				
6				
4				
2				
	8 6 4 2	1	2	3

391

232
JM H-29
Title 20-385

N

Variacion 9°20'

Al Sur 79°15' W E 5000 Vs

Al N 10°45' W E 5000 Vs

Al S 10°15' W E 5000 Vs

Al N 79°15' W E 5000 Vs

Sitio de Tierra de la pertenencia

De la Ciudadana Manuela Montalba

Arthur Henri Agrimensor

		1000	2000	3000
8				
6				
4				
2				

385
JM H-29
232

235
20-367

N. W.

Variation 9° 30'.

N. E. Cor. 5000 Lks.

Sitio de Tierra

de la pertenencia

Del Ciudadano

Elijah Anderson.

Surveyed Nov. 1870

Arthur Henius Agrimensor

N. W. Cor. 5000 Lks.

	1000	2,000	3,000
8			
6			
4			
2			
4 2		2	3