




ATLAS

V

234 - 367

VEHLEIN'S
COLONY





ATLAS



234 to 367.

WILSON'S COLONY

Map 234

J. Stode 21
20-283

N

Alto 12,751 varas 1/2

Titulo de Tierra de la pertenencia del Ciudadano Samuel C. Hiroms.

Rio Trinidad.

Hiroms

Alto 7,126 varas 1/2

Arthur Thomas Aguirre

	1000	2,000	3,000
6			
5			
4			
3			
2			
1			
	2	4	2
	1	2	3

Alto 2,500 varas
Varas 900


235

SCVLD
20-263

N

alt. Cent. 6,900. varas

Sitio de Tierra de la pertenencia del Ciudadano Guillermo G. Logan.



[Handwritten signature]

alt. Cen 89:55 al Cen 12,429 varas 7/10.

	1000	2000	3000
3			
6			
4			
2			
	8 4 4 2	1	2 3

Arthur Obenue Aguirre

alt. Cen 9,500. varas

alt. Cen 9,200

236
Folio 21-1073.

Variación al Est 9° 20'

al Sur 41° al Este 9475. var 5/10

2939. var

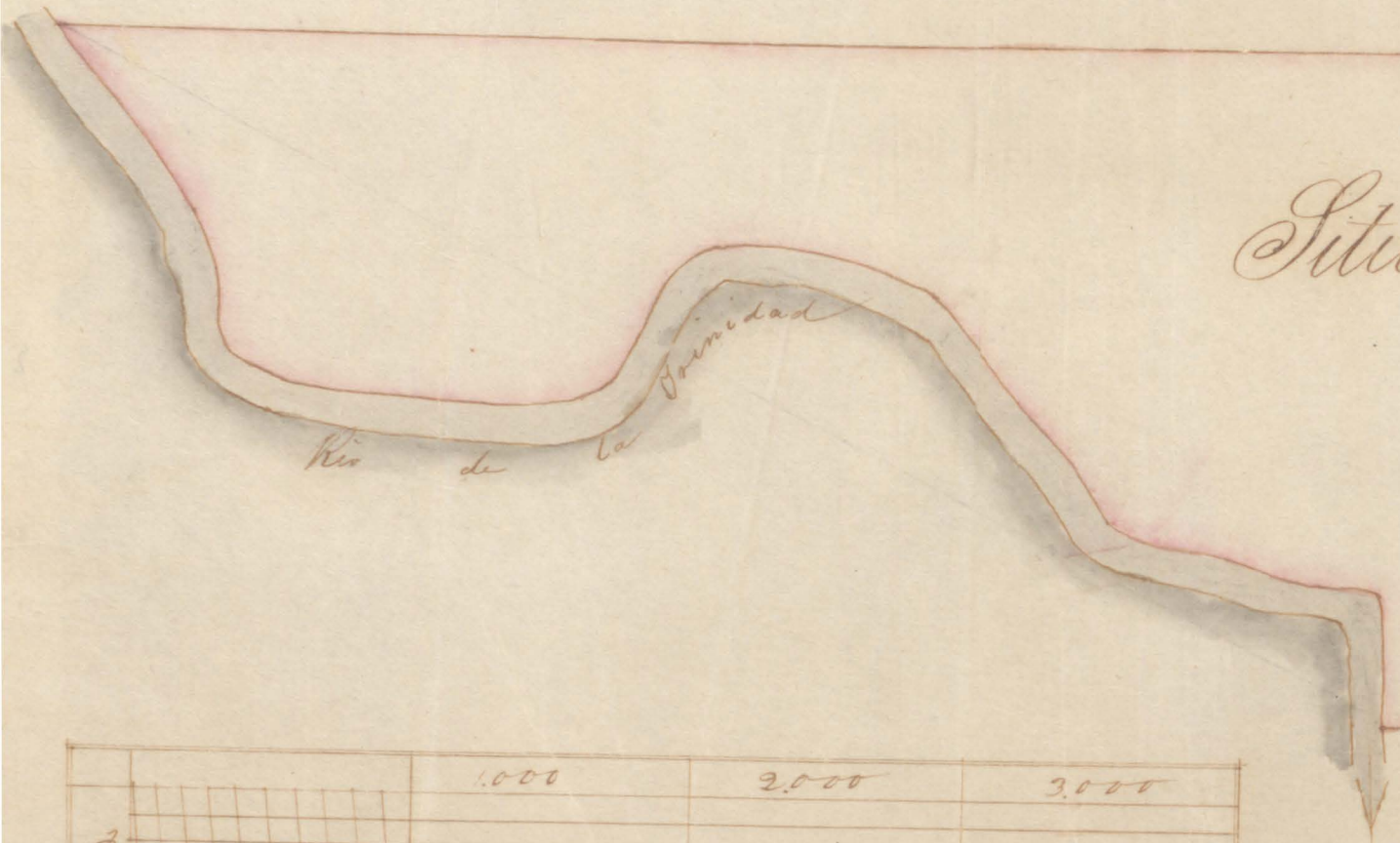
al Sur 40° 34' al Este

Sitio de Tierra de la Penitencia del Ciudadano

James S. Garner
Sucesor

al Norte 41° al Este 8339. var 5/10

Arthur Henric Aguirre



	1000	2000	3000
8			
6			
4			
2			
	3	1	2
	6		3
	4		
	2		

al Norte 49° al Este 2500. var

238

S.C.H. 8
title 20-375.

Amalim 9020

H. Est. 10218 B

Sitio de Tierra de la pertenencia del Ciudadano William Pace

Rio Trinidad

Wm Pace

H. Est. 2500 B

H. Est. 9081 B 5/10

Arthur Benjamin Aguirre

	1000	2000	3000
1			
2			
3			
4			
5			
6			
7			
8			
9			
10			
11			
12			
13			
14			
15			
16			
17			
18			
19			
20			
21			
22			
23			
24			
25			
26			
27			
28			
29			
30			
31			
32			
33			
34			
35			
36			
37			
38			
39			
40			
41			
42			
43			
44			
45			
46			
47			
48			
49			
50			

239

20-427

N. 5m. 28. N. 10. 344 N

Sitio de Tierra de la pertenencia del Ciudadano Stephen Manning

[Signature]

Alm. 67. N. 8. 2500 05

San Francisco

N. 10. 28. N. 10. 9822 N

Arthur Bonie Agrimensor

		1,000	2,000	3,000
5				
6				
4				
2				
	8 6 4 2	1	2	3

Verisim 9. 20'

240

21-863

N

Variancia al Eto 9. 20!

al Norte 6140. varas

al Sur 64. 20. 50. varas

Lotio de Tierra

de la propiedad del Ciudadano

James Winters

al Norte 2820. varas

al Este 3991. varas

al Norte 800 varas

al Este 3991. varas.

Arthur Henrie Agrimensor

	1000	2000	3000
8			
6			
4			
2			
	3	2	1

243

S.A.S. 24

Título 20-347.

Al Sur 5000 varas



Al Oeste 5000 varas

Al Norte 5000 varas

Sitio de Lima
de la jurisdicción
de la Ciudadana
Guadalupe Soto

Al Oeste 5000 varas

Alfonso Hermoso Aguirre

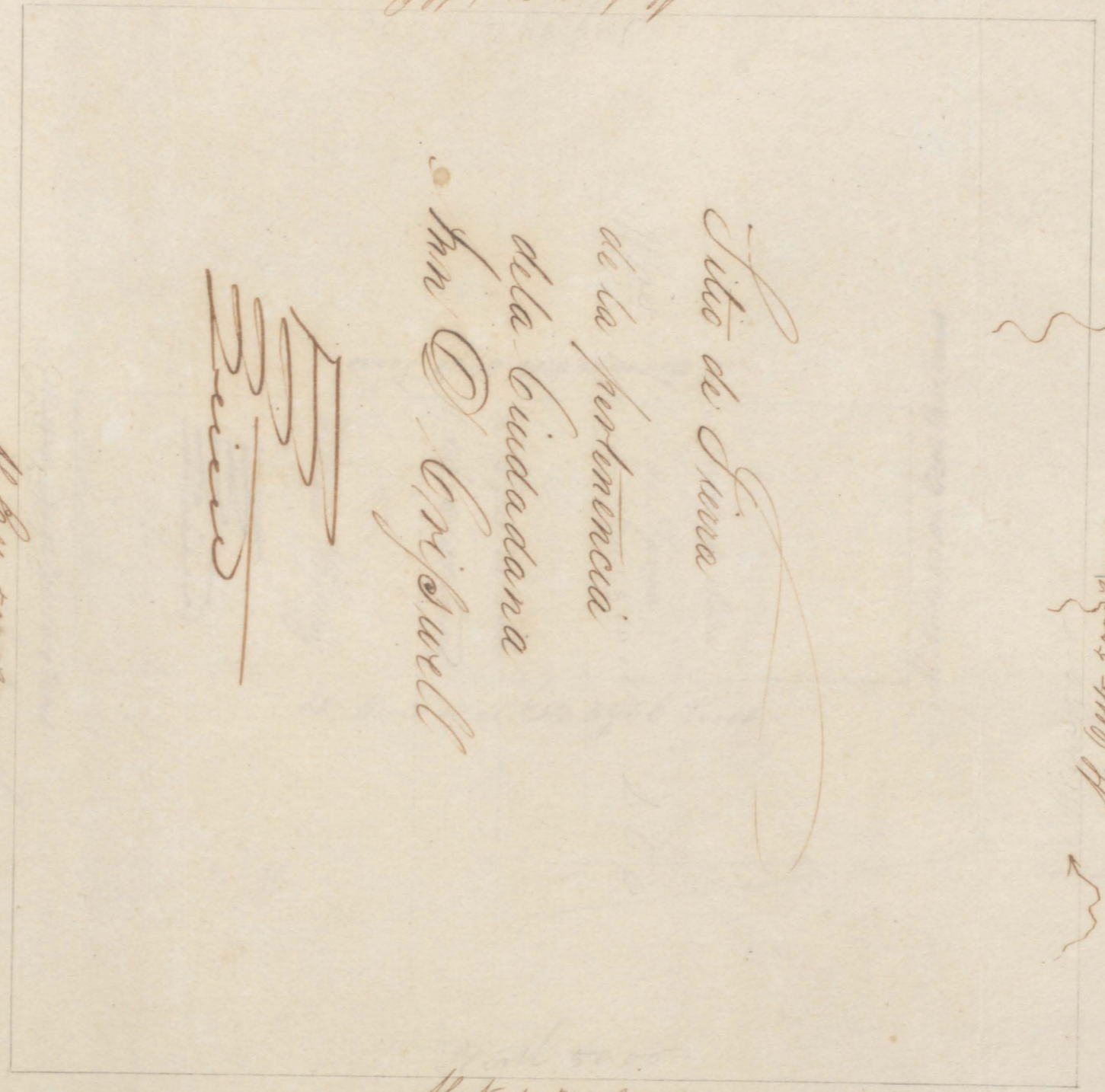
1000.	2000.	3000.
1	2	3
4	5	6
7	8	9
10	11	12
13	14	15
16	17	18
19	20	21
22	23	24
25	26	27
28	29	30
31	32	33
34	35	36
37	38	39
40	41	42
43	44	45
46	47	48
49	50	51
52	53	54
55	56	57
58	59	60
61	62	63
64	65	66
67	68	69
70	71	72
73	74	75
76	77	78
79	80	81
82	83	84
85	86	87
88	89	90
91	92	93
94	95	96
97	98	99
100	101	102
103	104	105
106	107	108
109	110	111
112	113	114
115	116	117
118	119	120
121	122	123
124	125	126
127	128	129
130	131	132
133	134	135
136	137	138
139	140	141
142	143	144
145	146	147
148	149	150
151	152	153
154	155	156
157	158	159
160	161	162
163	164	165
166	167	168
169	170	171
172	173	174
175	176	177
178	179	180
181	182	183
184	185	186
187	188	189
190	191	192
193	194	195
196	197	198
199	200	201
202	203	204
205	206	207
208	209	210
211	212	213
214	215	216
217	218	219
220	221	222
223	224	225
226	227	228
229	230	231
232	233	234
235	236	237
238	239	240
241	242	243
244	245	246
247	248	249
250	251	252
253	254	255
256	257	258
259	260	261
262	263	264
265	266	267
268	269	270
271	272	273
274	275	276
277	278	279
280	281	282
283	284	285
286	287	288
289	290	291
292	293	294
295	296	297
298	299	300

N
Varación 9° 20'

2021

SCH. 42
20-223.

Al Sur 59°44' Al Norte 4990 varas



Al Oeste 5000 varas



Abasim 9°20'

Al Norte 5000 varas

Al Oeste 5000 varas
Arthur Henry Agnew

8			
4			
2			
1			
1			
2			
3			
	1000	2000	3000

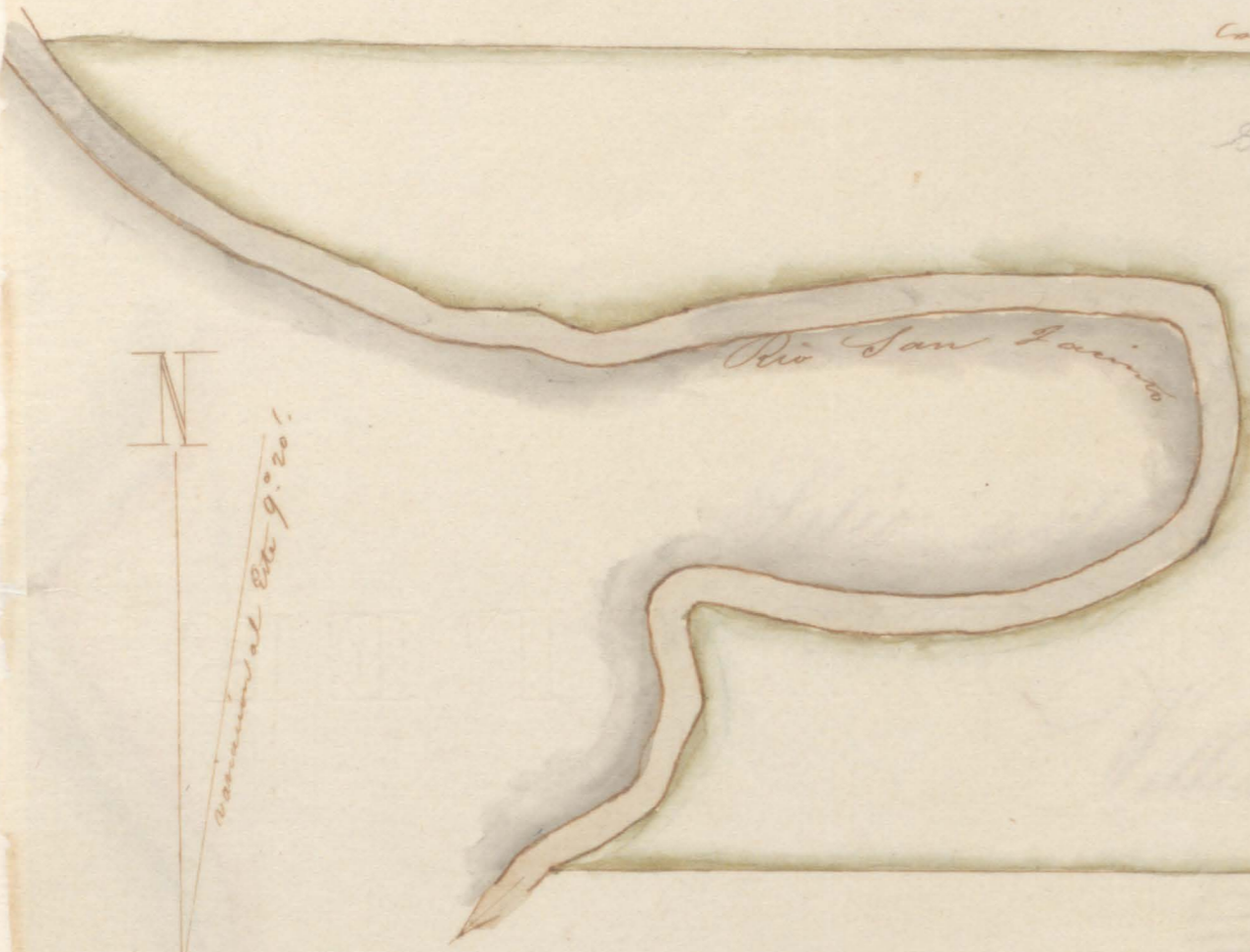
at date 10. 5. 48
at date 10. 5. 48

Sitio de Tierra de la Pertenenencia

George White Sitio
del Ciudadano George White



at date 1876.
at date 1876. varis



N
at date 1876.

at date 1876.
at date 1876.

Arthur Benio Agrimenor

		1000	2000	3000
8				
6				
4				
2				
	8 6 4 2		2	3

at date 1876.

248

21-1119

al sur 41.° al este 10,035. Nam Nro

Sitio de Sierra de la Potencia del Ciudadano

William Beasley

[Signature]

al norte 41.° al Este 9771.4. 8/10

al norte 49° al este 2496.4/10

		1000	2000	3000
8				
6				
4				
2				
	2 6 4 2	1	2	3

Arthur Benier Aguirre

250

title 20-139.


\$20- to be paid for
surveying in this office

N
varacion 9° 20'

Al Sur 5000 varas

Al Norte 5000 varas

Al Sur 5000 varas



Al Sur 5000 varas
Joaquin Fleming Aguirre

	1000	2000.	3000.
1			
2			
3			
4			
5			
6			
7			
8			
9			
10			
11			
12			
13			
14			
15			
16			
17			
18			
19			
20			

254

Imp. 23

21-843.

Al Este 6097. Varas 5/10

6097 4097.5/10

Sitio de Tierra

de la pertenencia del Ciudadano

John P. Rhea

[Signature]

Nov 6 1897

Al Norte 6097. Varas

Al Norte 4100. Varas

4100

Al Sur 4100

Al Sur 4100. Varas

N

Varas al Este 9. 201

Arthur Dennis Agrimensor

	1000	2000	3000
8			
6			
4			
2			
	6 6 4 2	1	2 3

255
R & Mc - 5
21 - 559

N
Al Norte 75° al Oeste 10.289 Varas
Al Sur 75° 30' al Este 10.289 Varas

Al Norte 75° al Oeste 10.289 Varas

Sitio de Tierra de la pertenencia


del Ciudadano William Weir

W. Weir

Al Sur 75° 30' al Este 10.289 Varas

Arthur Bonice, Agrimensor

Al Norte 15° al Este 2.487 Varas




	1.000	2.000	3.000
8			
6			
4			
2			
	1	2	3
8			
6			
4			
2			

R & Mc 255

256

D.B.3-72
21-1047


at Norte 7,500, vara



at Norte 2,500, vara

Don Manuel de Guzman

at Norte 7,500, vara



	1.000	2.000	3.000
8			
6			
4			
2			
	8	1	2
	4		3
	4		
	2		

258
20-595

Al Norte 75° al Este 10.289. Varas
Norte al Este 10.1

Al N. 15° al Este 955. Varas

Al Sur 15° al Este 2500. Varas



Sitio de Tierra de la pertenencia

del Ciudadano William S. Allen

[Signature]

Al Sur 75° al Este 9891. Varas

Arthur Kenner, Agrimensor

		1000	2000	3000
8				
6				
4				
2				
	8 6 4 2	1	2	3

261

SCH 2
20-411



Varacion 9° 20'

Al N 45° NO 2500 b

Alto de Sierra de la pertenencia del Ciudadano
John James Fortes

Al N 45° NE 6720 b

Al N 45° NO 2500 b

Al Norte 45° NE 2120 b


Al Sur 45° NO 6390 b

John J. Fortes

Rio San Juan



Arthur Spencer Garrison



Al dia 1500. varas

Al dia 15 al dia 5000. varas

Camino de Robinson al Trinitas

Al Oeste 4,452. varas.

Titulo de Sierra de la pertenencia
del Ciudadano William W. Donald

~~Trinitas~~

al Norte 6,330. varas.

Al dia 3149. varas.

Arthur Dennis Agnew

	1000	2000	3000
8			
6			
4			
2			
8			
6			
4			
2			
1			
2			
3			

variacion 9° 20'

964 264
WR 3-35
21-~~825~~
827



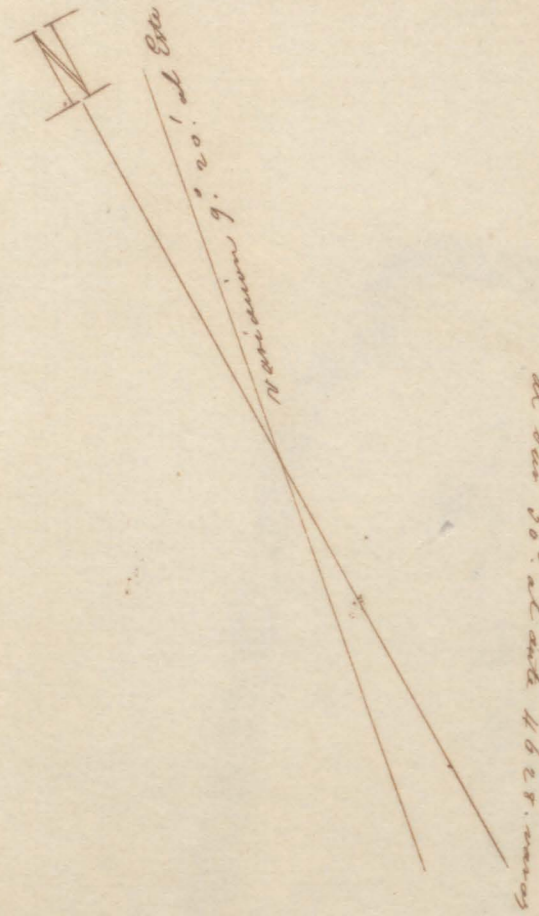
Sitio de Tierra

De la pertenencia del Ciudadano

Samuel M. Collard

[Signature]

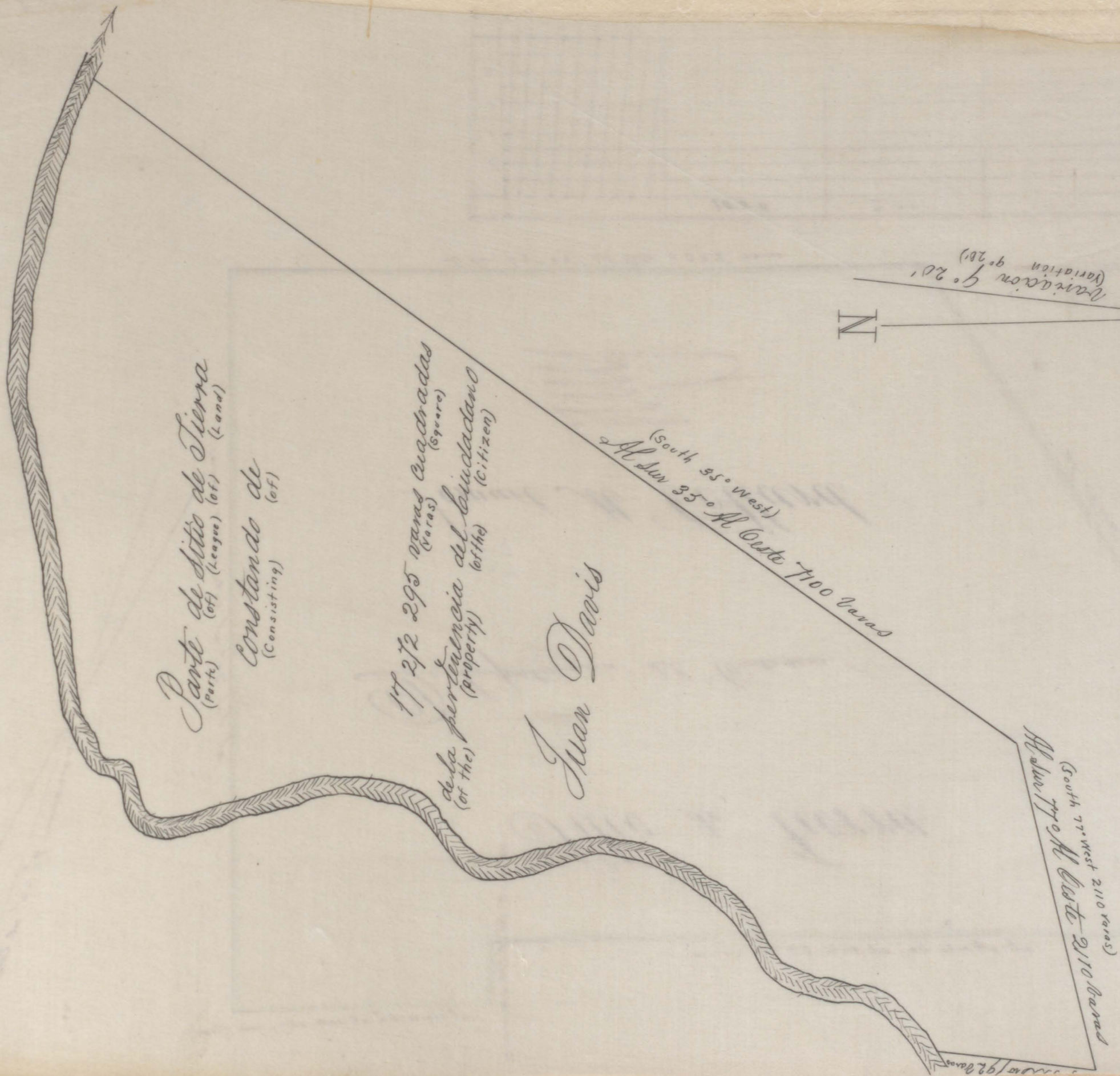
Adm^o Henrie Agrimentor



	1000	2000	3000
8			
6			
4			
2			
	8	1	2
	6		
	4		
	2		
			3

WR 3-35

964



Parte de ditto de Tierra
 (Part) (of) (League) (of) (Land)
 Constando de
 (Consisting) (of)

17 2/2 295 varas Cuadradas
 (Varas) (Square)
 de la pertenencia del Ciudadano
 (of the) (property) (of the) (Citizen)

Juan Davis

(South 35° West)
 Al Sur 35° Al Oeste 700 Varas

Al Sur 77° West 2110 Varas
 Al Este 2110 Varas

N
 Variation 9° 20'
 (Variation 9° 20')

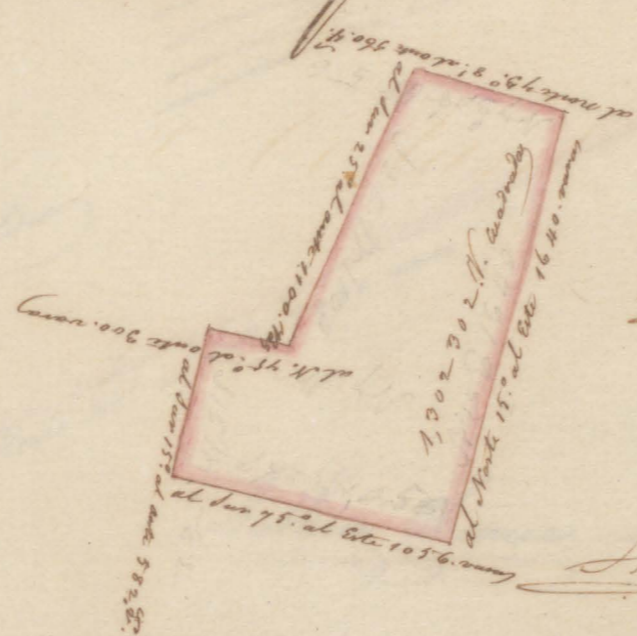
Arthur Dennis Agnewson
 (Surveyor)

Nº 404 Samuel Brown

265

21-943

Cuanto de Sitio de Tierra de la pertenencia:
Del Ciudadano Samuel Lindley



Arthur Dennis Agrimensor



		1000	2000	3000
8				
6				
4				
2				
	2 6 4 2		1	2
				3

21-943



Parte del
 Sitio de Tierra
 de la pertenencia del Ciudadano
 Samuel Lindley

Henric

al Norte 64: al Este 3265. varas

mide 23,697.653. Varas cuadradas

al Norte 26: al Este 7950. varas

Arthur Henric Agriementor

Variacion al Este 9. 20.

		1.000	2.000	3.000
8				
6				
4				
2				
	8 6 4 2		1	2
				3

267

20-547.



	1000	2000	3000
4			
4			
4			
2			
2			
0	1	2	3

Arthur Henric Aguirre

268.
 266 J. Strode 21
 21-883



Arthur Henies Agrimensor


	1,000	2,000	3,000
8			
6			
4			
2			
	4	2	2
		1	2
			3

J. M. H. 30
21-1171

209
269
II
Voronoi 9028

de Norte 89° 30' Este 9123

Sitio de Surral de la pertenencia de Ciudadano




Arthur Benier Agimenter

		1000	2000	3000
8				
4				
4				
2				
	8 4 2	1	2	3

Ant. Barla


210
g Straße 20
20-315.



Sitio de Tierra
de la pertenencia
del Ciudadano
Stephen Box

Arthur Henning Agriemensor

	1000	2000	3000
4			
3			
2			
1			
0			
	3	4	2



40 ft to the Surveyors


211
WB 3-25
20-235
GAN 25

Al Norte 35° Al Oeste 100 varas

Sitio de Tierra
de la pertenencia
del Ciudadano
John W. Adams.

[Signature]

Arthur Hennessy Agreimenter



Arreces 9020

Al Sur 150 ft Al Oeste 1150 varas

	1000	2000	3000
2			
6			
4			
2			
	1	2	3

150 count

0

Handwritten signature and date:
April 1, 1838
P. D. Ward

Handwritten calculations:
359 : 30 : 381
32
359 / 19050 (53 23/59)
1793
1100
1077
1077 / 23 =
47
328
181

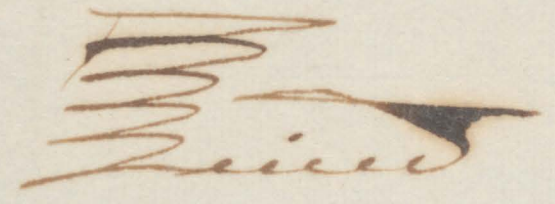
At North St 1st 1855
No 1055 5121 1855

275
W.B. 26
20-327

Sitio de Tierra
de la pertenencia
del Ciudadano
Barton Black


At North St 1st 1855

At North St 1st 1855



Rio Trinidad

At Est. 3069 1855



At North St 1st 1855

Arthur Louis Aguirre

	1000	2000	3000
2			
4			
4			
2			
0			
	1	2	3

25\$ to be paid for Surveyors

\$ 25 To Survey
278

W. B. 3 7561.

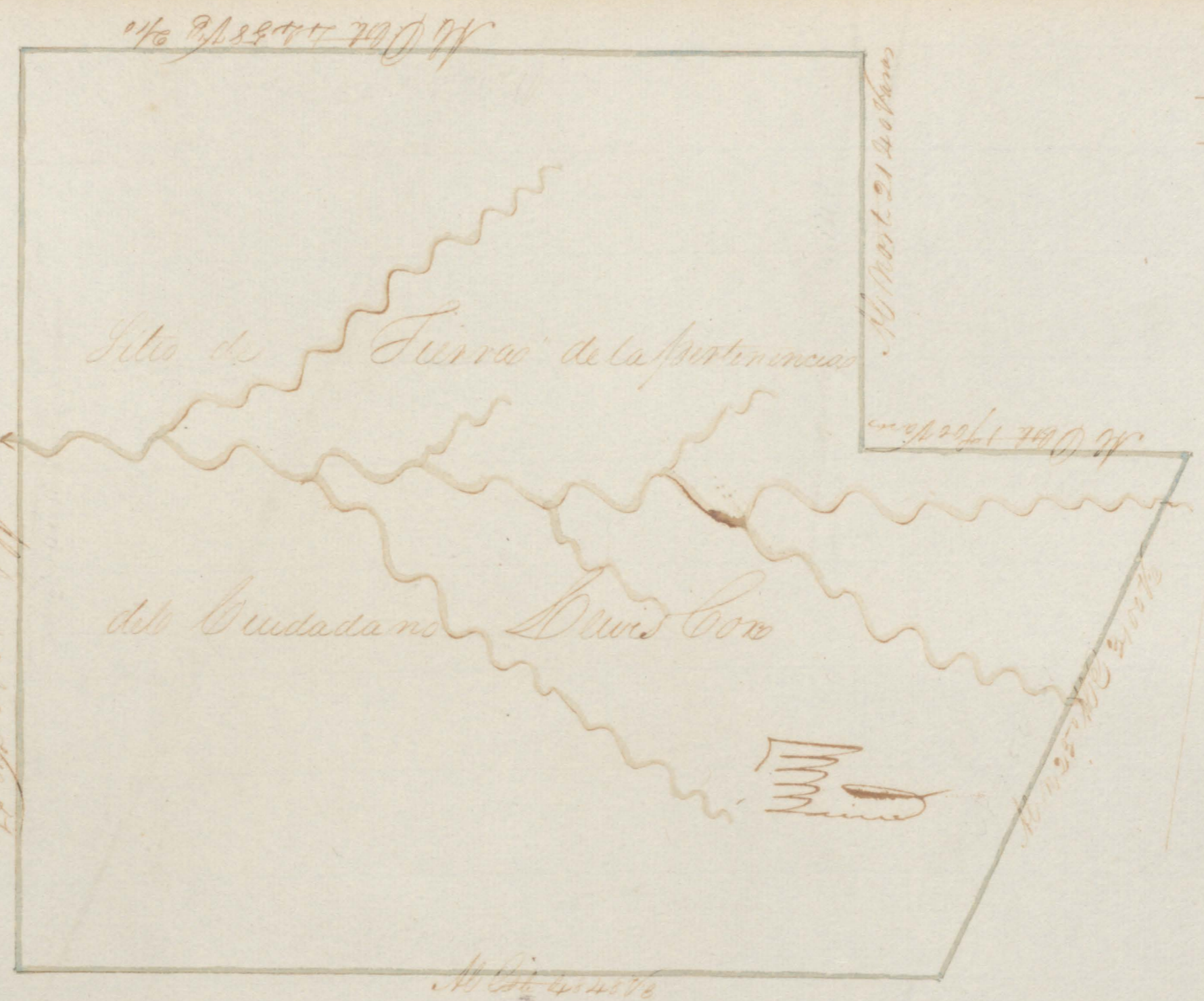
20-735,



Arthur Gomez Aguirre

	1000	2000	3000
3			
6			
4			
2			
	8 6 4 2	1	2 3

W.B.S. 751
20-751.



No. 1118876 2to

No. 1118876 2to

No. 1118876 2to

No. 1118876 2to

No. 1118876

	1000	2000	3000
3			
2			
1			
0			
3	1	2	3

Arthur Henric Agrements

4031

W.P. 3. 5.
20 - 131

Alto 54.30 al Oeste 1021 metros 3/4

Alto 55.22 al Oeste 547.5 metros


3550 Meters

Alto 35.24 al Oeste 462 metros

Alto 35.30 al Oeste 384.6 metros



Sitio de Tierra
de la pertenencia
del Ciudadano
Joseph Cortes
[Signature]



Alto 54.30 al Oeste 650.00 metros

Arthur Home Aguirre

	4000	2000	3000
2			
1			
4			
2			
	2	4	2

252

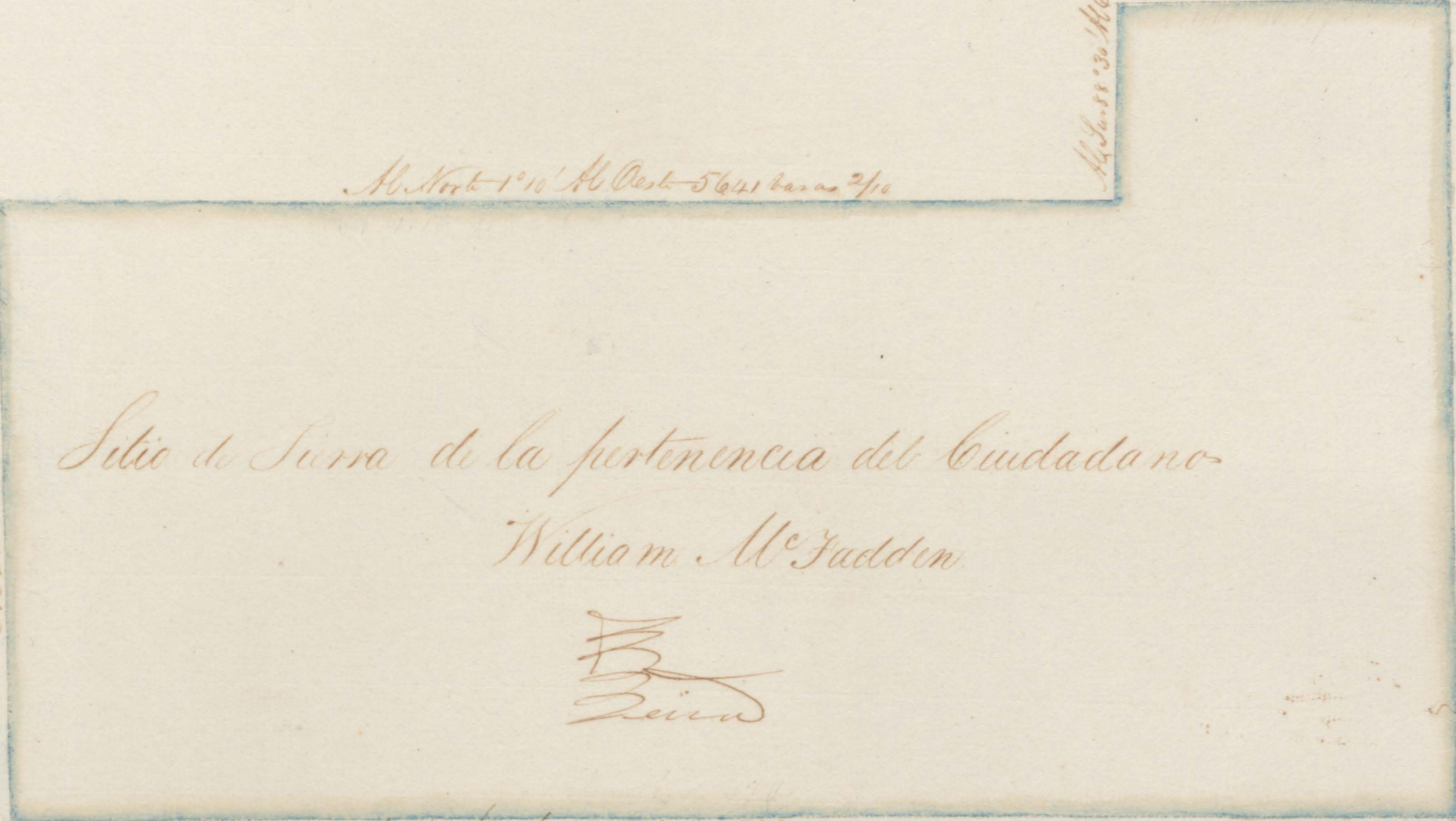
21-973

N. North 1° 20' Al Oeste 17000

Al Sur 88° 30' Al Oeste 10000

N. North 1° 10' Al Oeste 5641 Varas 2/10

Al Sur 88° 30' Al Oeste 31730 Varas 1/10


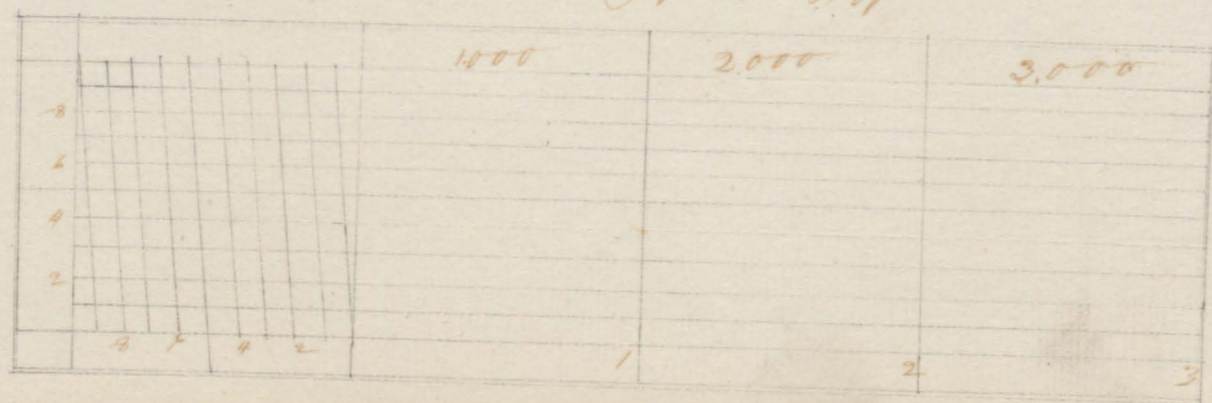


Sitio de Tierra de la pertenencia del Ciudadano
 William McFadden.

Wm McFadden
 Tierra

Al Norte 88° 50' Al Oeste 41730 Varas 3/10


Al Sur 88° 10' Al Oeste 9347 Varas 2/10



Variacion 9° 20'

Arthur Thomas & Co. Surveyors

Alm. 11. 37. 1/2. 1853 1/2



Alm. 11. 37. 1/2. 1853 1/2

Cuarto de Sitio de Sierra de la pertenencia del Ciudadano Isaac Kellomland

Alm. 11. 37. 1/2. 1853 1/2




Arthur Henning Agrimensor

	1000	2000	3000
8			
6			
4			
2			
8	6	4	2
	1	2	3

21.42.02
20 page 39

Act. Norte 10° al Este 5,171 varas 1/2.

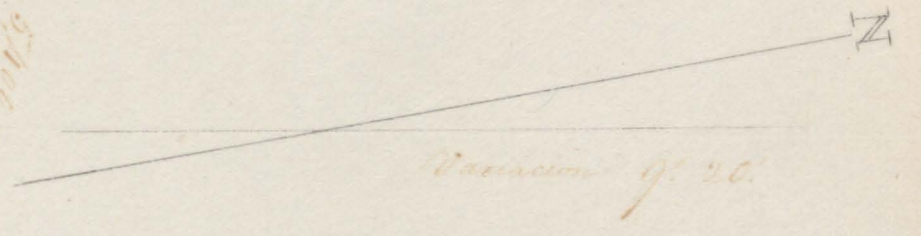


Act. Norte 10° al Este 5,171 varas 1/2.

Act. Norte 10° al Este 5,171 varas 1/2.

Act. Norte 10° al Este 5,171 varas 1/2.

1	2	3	4	5	6	7	8	9	10	11	12	13	14	15	16	17	18	19	20	21	22	23	24	25	26	27	28	29	30	31	32	33	34	35	36	37	38	39	40	41	42	43	44	45	46	47	48	49	50	51	52	53	54	55	56	57	58	59	60	61	62	63	64	65	66	67	68	69	70	71	72	73	74	75	76	77	78	79	80	81	82	83	84	85	86	87	88	89	90	91	92	93	94	95	96	97	98	99	100
---	---	---	---	---	---	---	---	---	----	----	----	----	----	----	----	----	----	----	----	----	----	----	----	----	----	----	----	----	----	----	----	----	----	----	----	----	----	----	----	----	----	----	----	----	----	----	----	----	----	----	----	----	----	----	----	----	----	----	----	----	----	----	----	----	----	----	----	----	----	----	----	----	----	----	----	----	----	----	----	----	----	----	----	----	----	----	----	----	----	----	----	----	----	----	----	----	----	----	-----



Act. Norte 10° al Este 4,252 varas 1/2.

20 p. 515,

Al Norte 2930 Varas

Al Oeste 1100 Varas

Al Norte 2600 Varas

Al Sur 5456 Varas $\frac{3}{4}$

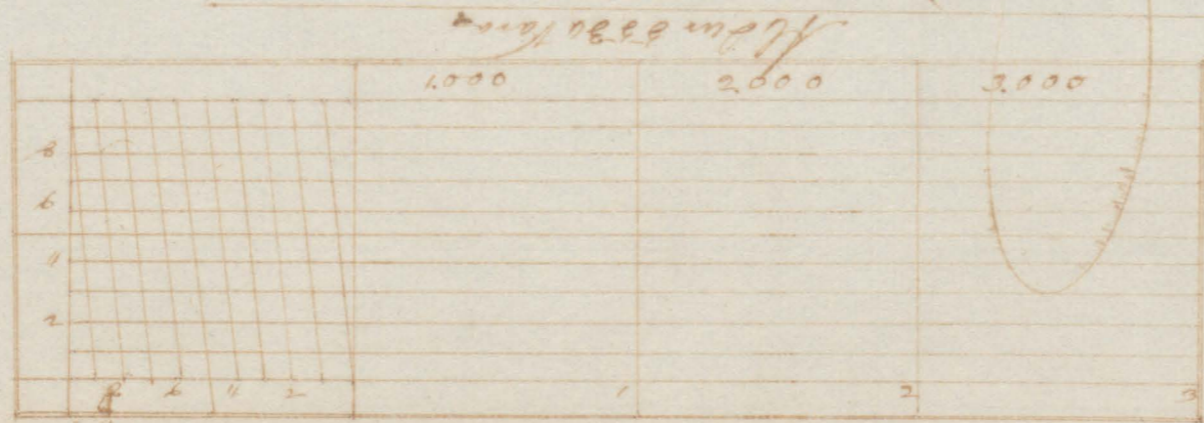
Sitio de Tierra de la Partonencia

Don Guadalupe Thomas. Su mano

Thomas

Al Sur 3916 Varas $\frac{5}{8}$

Alfonso Ramirez Aguirre



Viracion 9° 24'

P.P.N. 289
20-623

N. North 7944 7/8

N. North 1100 7/8

Sitio de Tierra de la pertenencia del Ciudadano

James Simmond

James Simmond

N. North 400 7/8

N. North 8216 7/8

N. North 8216 7/8




James Simmond

N. North 8210 7/8

	1000	2000	3000
6			
5			
4			
3			
2			
1			
0			
	8	6	4
	2	1	2

J.M.H. 33.
21-847.



al Norte 01° 41' al Sur 5554 varas 5/16

al Sur 79° 45' al Sur 5000 varas

N

al Sur 79° 45' al Sur 5000 varas

	1000	2000	3000
8			
6			
4			
2			
	8	1	3

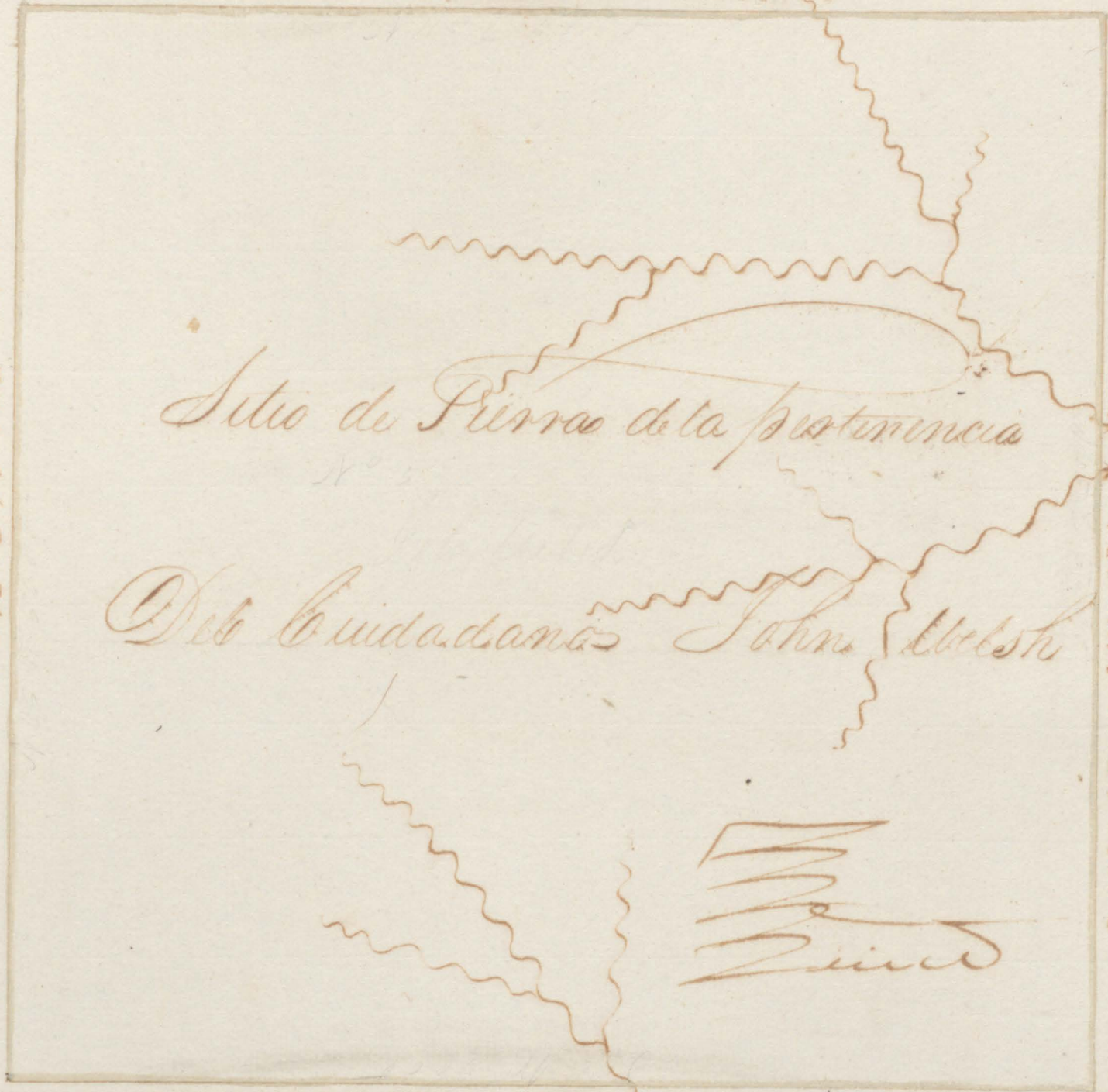
Arthur Kenner Agrimensor

Sept 25th 1850

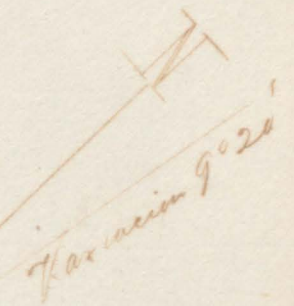
291

W.B. Smith
20 pag. 635

Sept 25th 1850



Sept 25th 1850



Sept 25th 1850


	1000	2000	3000
8			
4			
4			
2			
	2 6 9 2	1	2 3

Arthur Henric Grimmesor

Alto 2774 1/2 24

N 19° 35' N E 2960 7/8

N 10° 34' N E 2660 7/8

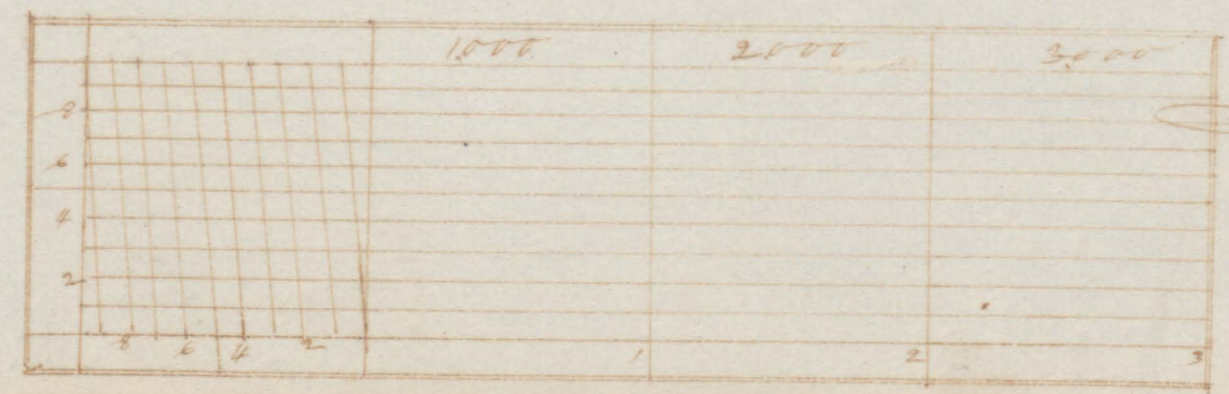


Sitio de Tierra de la pertenencia

de la ciudad de Lima Peruana



N 0° 66' 16 3/4 24



Arthur Kenner Agrements

294

F'H 20
20-619

At 88° 46' N Dist 5000 19

At 88° 10' N Dist 5000 23

*Sitio de Tierra de la pertenencia
del Ciudadano Joseph W. Scates*

At 88° 11' N Dist 5000 19

Scates

N

Varium 91301

At 88° 50' N Dist 4998

Arthur Combs Arizmensis

	1000	2000	3000
2			
6			
4			
2			
	2	1	2

295⁷⁶

F. 76 39.

20-615

N

Francisco 9020

1889. N. 2499. 9/10

1889. N. 2499. 9/10

1882. N. 2504

1882. N. 2504

Seth Orville Thompson
Cuarto de Sitio de Tierra

de la pertenencia del
1^o Sitio

Ciudadano Seth Orville Thompson

Sein

1889. N. 2496

1889. N. 2496

1882. N. 2504

Arthur Heniez Agromensor

	1000	2000	3000
3			
4			
4			
2			
	3	4	2
		1	2
			3

Ms. 9. 2. 5000

296

FH 34

20-591

Ms. 9. 2. 5000

Ms. 9. 2. 5000

Ms. 9. 2. 5000

Ms. 9. 2. 5000

Silia de Serra da partença

Deb Ciudadano Joseph Young


Joseph Young

Sum

Ms. 9. 2. 5000

	1000	2000	3000
6			
4			
4			
2			
	2	1	2
	2		3

Arthur Henrique Aguiar



Arthur Hemic Agreement

N 45° W, C 5000 V 13

303

N 45 E 5000

W B 2 89 No 4
Title 21 p. 753

N 45° W, C 5000

Sitio de Sierra de la pertenencia

del Ciudadano Jesse Augustine Aughinbaugh


N 45° W, C 5000

N 45° W, C 5000

[Handwritten signature]

N 45° W, C 5000

N 45° W, C 5000



	1000	2000	3000
8			
6			
4			
2			
	1	2	3
8 6 4 2			

Arthur Kenic Agrimenter

Al Costo 5000 Varas

304

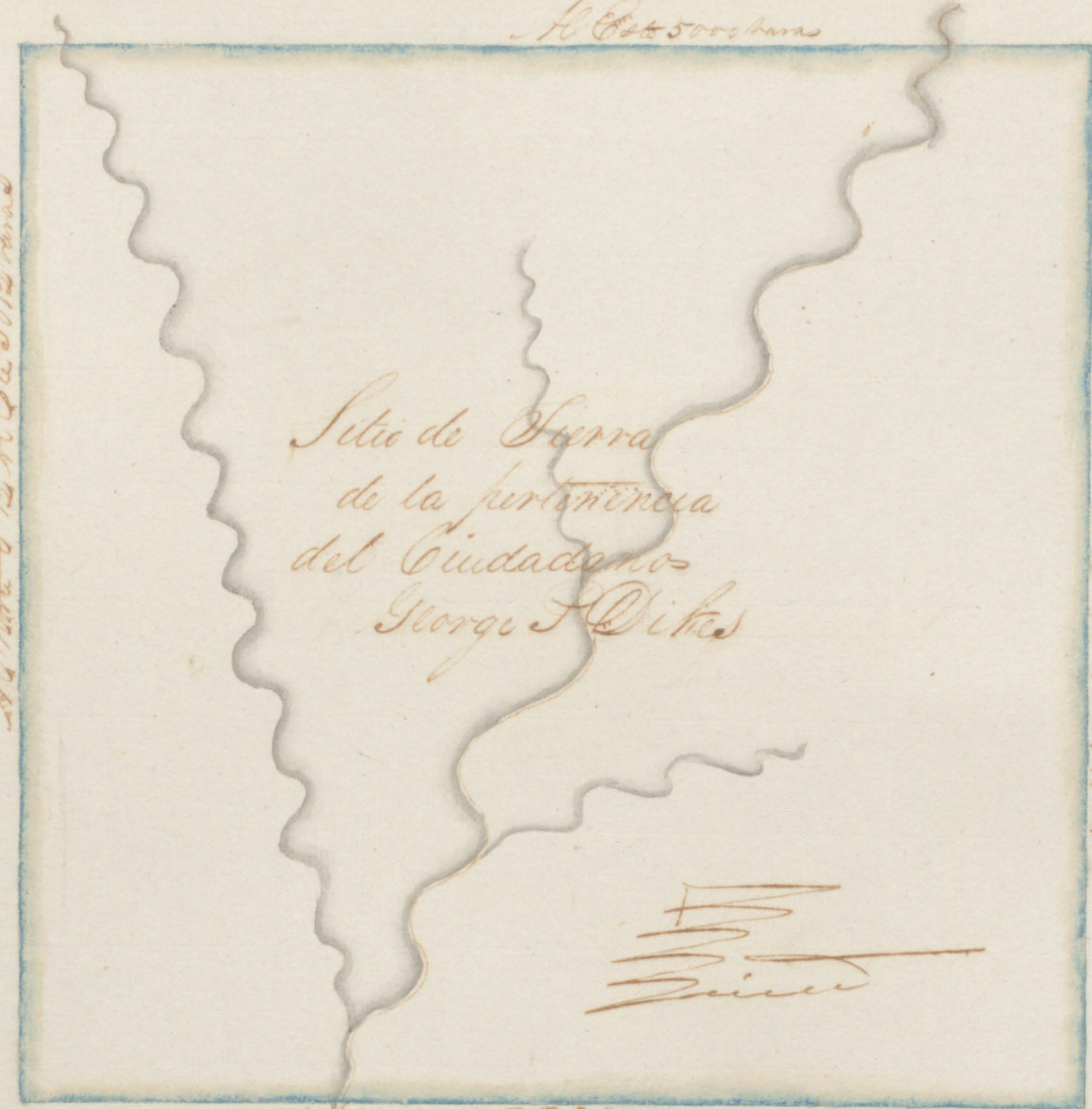
3041-38

20-731

N

Unidad 9120

Al Costo 9120 Varas



Sitio de Sierra
de la pertenencia
del Ciudadano
George J. Dikes

George J. Dikes

Al Costo 5000 Varas

	1000	2000	3000
2			
4			
6			
8			
10			
12			
14			
16			
18			
20			
22			
24			
26			
28			
30			
32			
34			
36			
38			
40			
42			
44			
46			
48			
50			
52			
54			
56			
58			
60			
62			
64			
66			
68			
70			
72			
74			
76			
78			
80			
82			
84			
86			
88			
90			
92			
94			
96			
98			
100			

Arthur Henry Aguirre

Eng. fn. WB3-85½
Title vol 19 p. 1035

M. Oct 80073

Monte 5000' 7
Dist. de Sitio de Sierra de la pertenencia del Cuidadano
Roberto B. Longobardi, con fondo de 5000.000 de pesos, and 12

Monte 5000'



[Handwritten signature]

Arthur Henric Aguirre

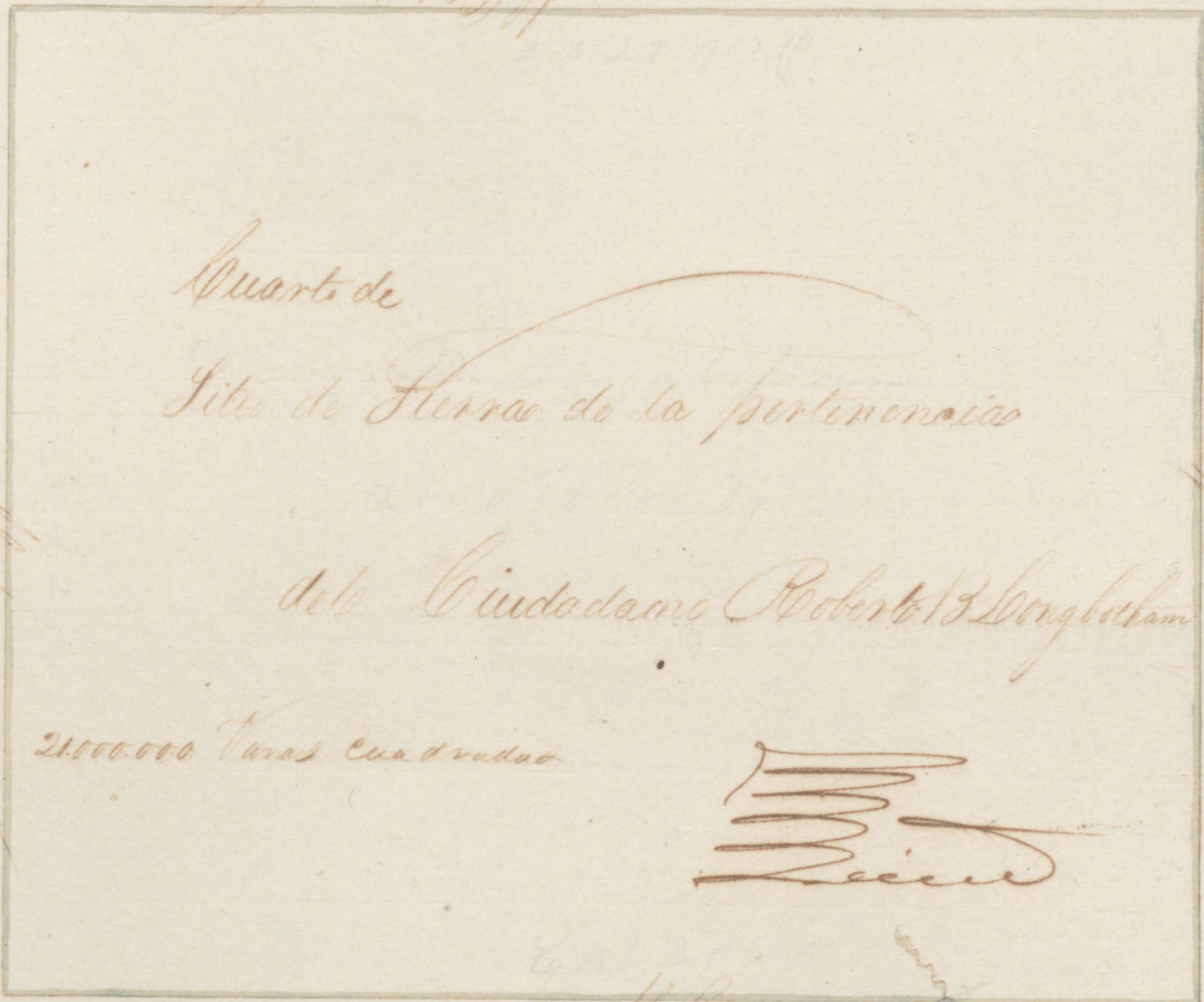
M. Oct 80073

	1000	2000	3000
8			
6			
4			
2			
	3 4 4 2	1	2 3

306

WB 3. - 85 1/2
19 - 10 35.

Al Norte 5000 Varas



N

Varas 9020

Al Sur 4200 Varas

Al Norte 4200 Varas

del Ciudadano Roberto B. Longbottom

21,000,000 Varas Cuadradas

[Stylized signature or scribble]

Al Oeste 5000 Varas

Arthur Kenner Agrimentor

Arthur Kenner Agrimentor

		1000	2000	3000
2				
4				
4				
2				
	4	4	2	
			1	
				2
				3

307

J. M. H. - 43;
20 - 687.

Varia con 9.20'

Al Norte 70° Al Este 10000 varas

Al Sur 20° Al Este 2500 varas

Al Norte 20° Al Oeste 2500 varas

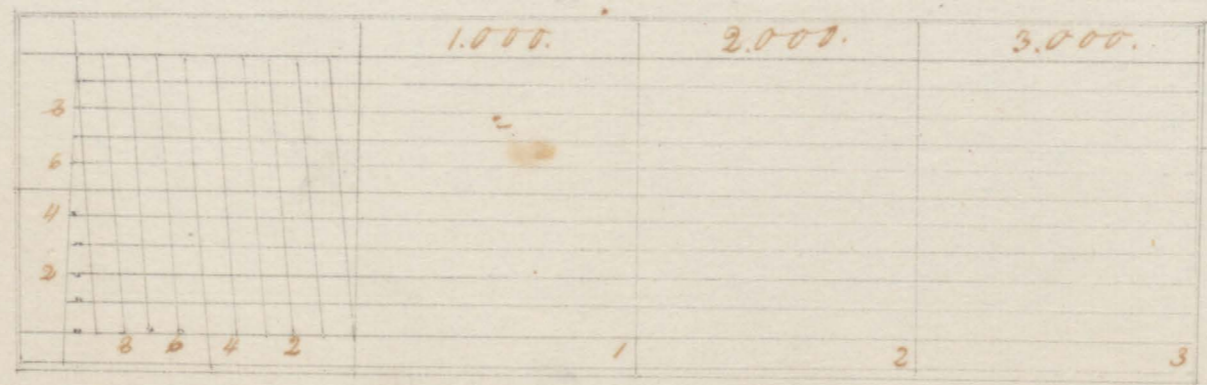
Sitio de Sierra
de la pertenencia
del Ciudadano

Paulista Luis Barigao

[Signature]

Al Norte 70° Al Este 10000 varas

Arthur Henrich Aguirre





	1000	2000	3000
8			
6			
4			
2			
8	1	2	3

Arthur Henric Agriementor

JMH-14
= G.A.N-11
21-p1131

II
Cantón de San José



	1000	2000	3000
8			
6			
4			
2			
	4	2	1
	2		2
	1		3

Arthur Benicio Aguirre

JMH/11
311

312
21-1111

N

al Sur 20° al Este 10, 269. varas, 5/16

al Sur 20° al Este 10, 269. varas, 5/16

Sitio de Tierra de la pertenencia del Ciudadano

Maurice Smith

[Signature]

al Sur 1° al Este 2000. varas

al Sur 1° al Este 2000. varas

al Sur 29° al Este 10, 269. varas, 5/16

Arthur Henric Agrimensor

	1,000	2,000	3,000
8			
6			
4			
2			
	2	4	6
	1	2	3


319

J. Stroda 25.
20-79.

W. 10000 9. 20.

W. 10000 25. at 9. 10. 10. 10.

Camino de San Antonio.



W. 10000 25. at 9. 10. 10. 10.

W. 10000

W. 10000

W. 10000 25. at 9. 10. 10. 10.

Arthur Hemis & Grimenor

		1.000.	2.000.	3.000.
8				
6				
4				
2				
	8 6 4 2	1	2	3

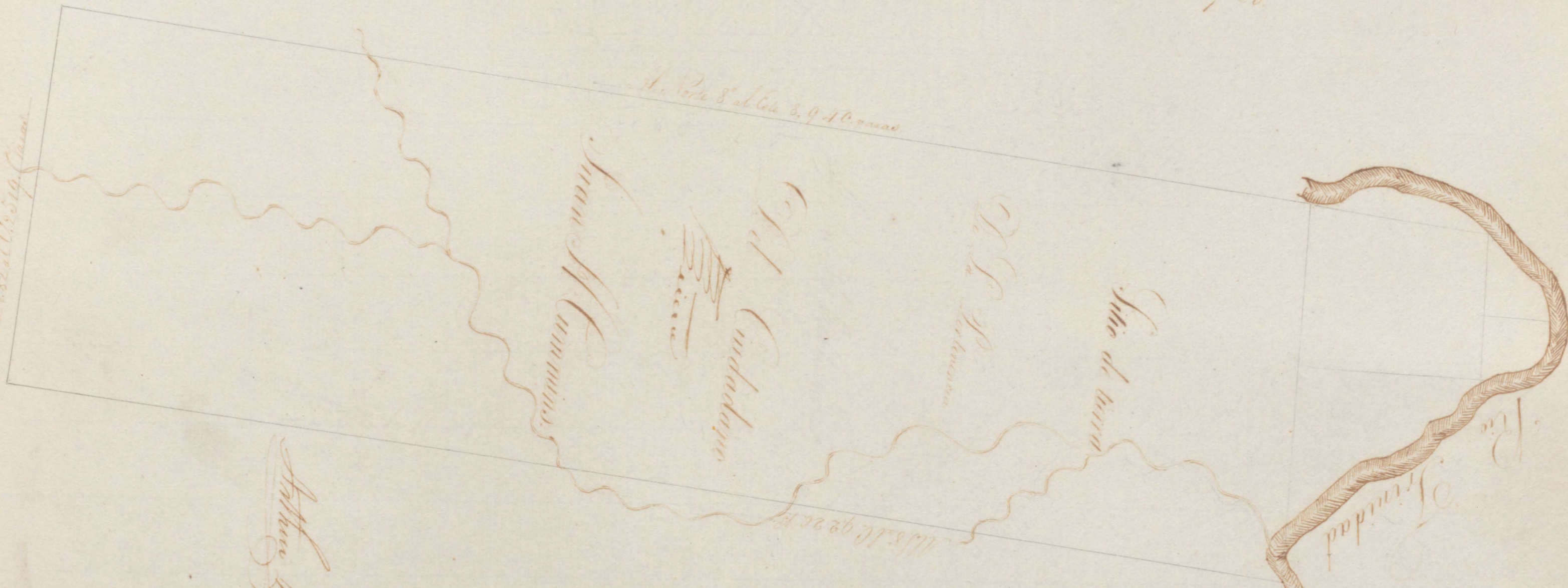
320

WR3-8
20-75

Parícuton 9.20.

Al Norte 8° al Sur 8.9 de C. mas.

Al Sur 13.2 al Norte 13.19 de C. mas.



Al Sur 13.2 al Norte 13.19 de C. mas.

		1000.	2000.	3000.
2				
6				
4				
2				
	8	6	4	2
			1	2
				3

325
JMH-36
20-111.



8	
7	
6	
5	
4	
3	
2	
1	
0	
1	
2	
3	
4	
5	
6	
7	
8	

Sitio de Sierra de la pertenencia del Ciudadano Antonio Solis.

[Signature]

Al Norte por el sitio 10,000.0000

Arthur Menier Aguirre

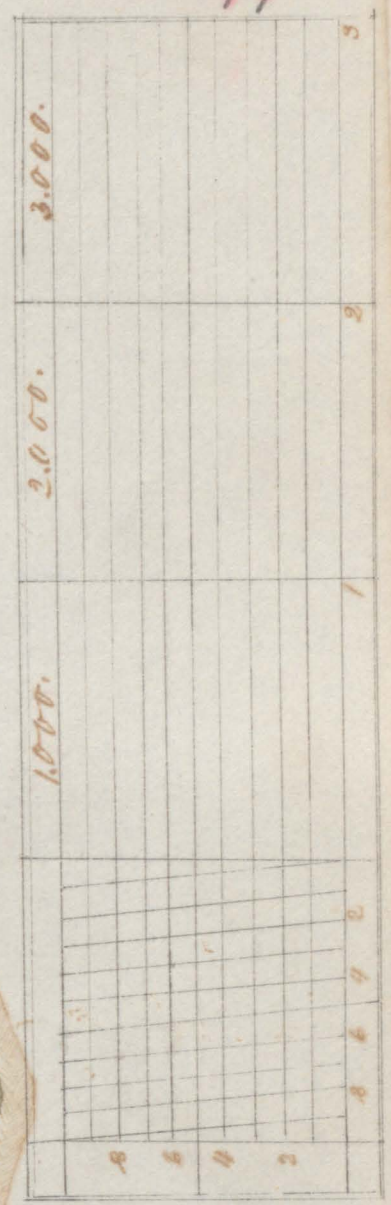
325

Cada uno 20.000.000.000

327
S.C.H. 18
20-99

N

varas 920



Al Norte 68 1/2° al Oeste 9212 varas

Sitio de Tierra de la pertenencia del Ciudadano John Crispen

John Crispen

Al Sur 64 1/2° al Oeste 9216 varas

Al Sur 54 1/2° al Oeste 9212 varas

Arthur Henry Aguirre

Al Sur 54 1/2° al Oeste 9212 varas

323


16 A 10

20-95

Melito 20' alt. 60' 100'



4° 30'




Melito 20' alt. 60' 100'

Melito 20' alt. 60' 100'

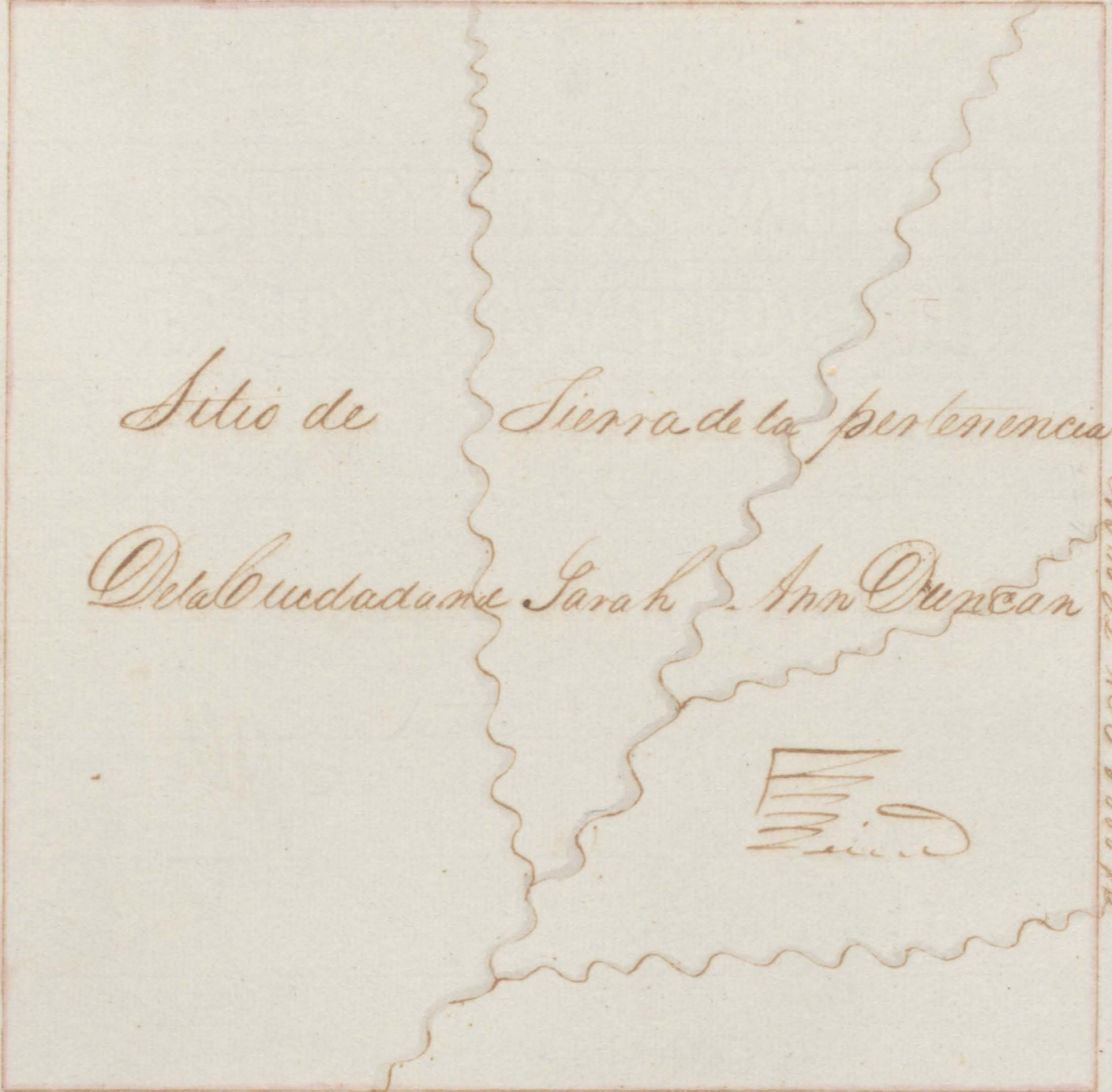
Arthur Deane & Sons

	1000.	2000.	3000.
3			
4			
5			
6			
7			
8			
9			
10			
11			
12			
13			
14			
15			
16			
17			
18			
19			
20			
21			
22			
23			
24			
25			
26			
27			
28			
29			
30			

Alt. 58° NE 5000 ft



Alt. 32° NE 5000 ft



Alt. 32° NE 5000 ft

Alt. 28° NE 5000 ft

	1000	2000	3000
8			
6			
4			
2			
	1	2	3

Arthur Kenner Squimont

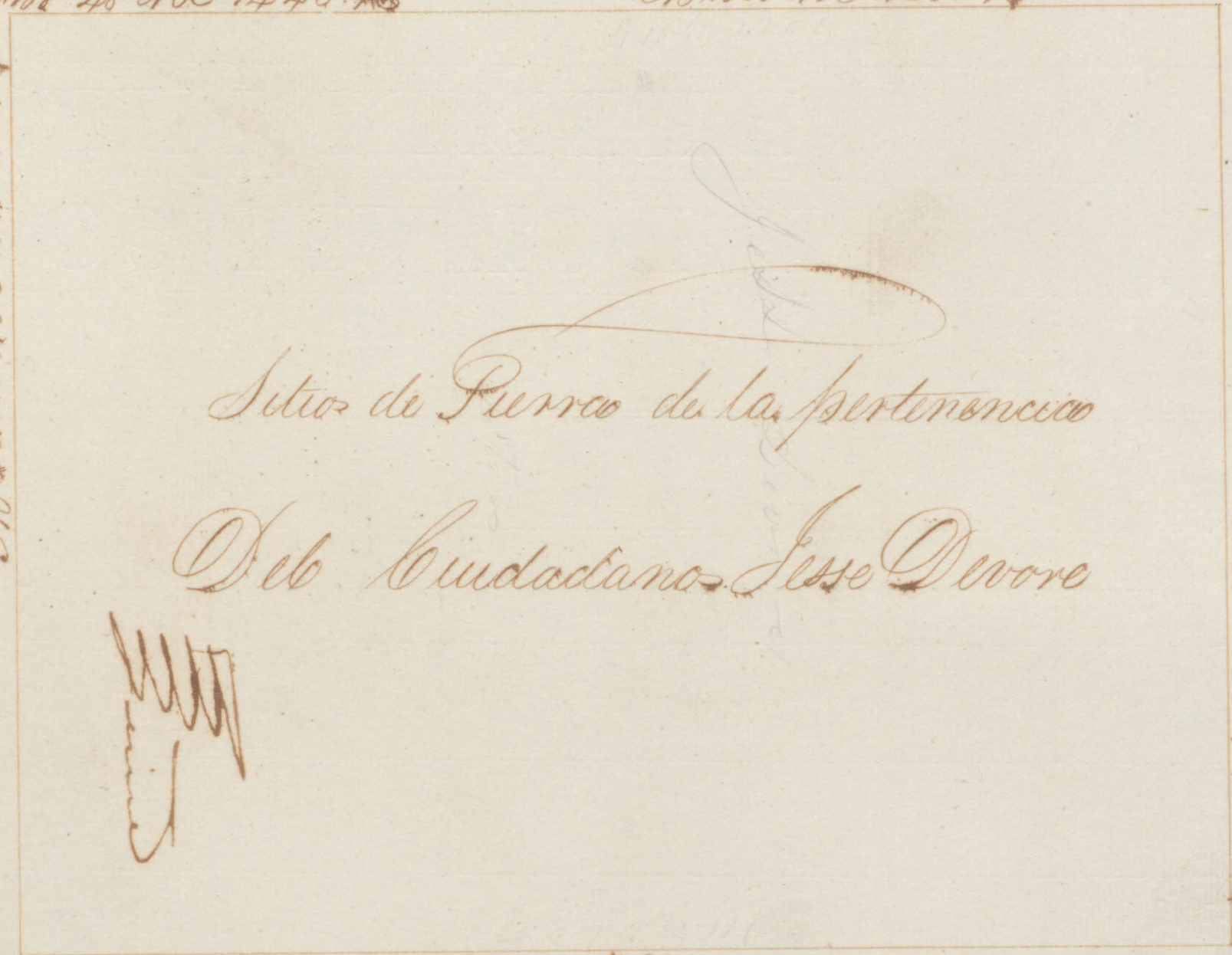
330

Alm 8' 48' N 144 45' 7 1/2

Alm 10' 10' N 4300 7 1/2

Alm 80' 10' N 4426 7 1/2

Arthur Dennis Agnew



Alm 10' 10' N 4426 7 1/2

Alm 10' 10' N 4426 7 1/2

	1000	2000	3000
2			
6			
4			
2			
	3	4	2
	1	2	3

Traverse 9020

334

W 5340
20-539

Inclinacion 9° 26'

N 45° W E 4223 Varas

N 45° W E 4223 Varas

N 45° W E 4223 Varas

Quarto de Sitio de Tierra de la
pertinencia de los Ciudadanos
Henry Johnston

N 45° W E 4223 Varas

Arthur Bruce Aguirre

	1000	2000	3000
7			
6			
5			
4			
3			
2			
1			
0	1	2	3

335
20-527

Medida 8.945 de 0.790 de

Medida 8.945 de 0.790 de



Rastrero

Sitio de Piedras de la pertenencia del Ciudadano Isaac Field

9.100 de 0.790 de

Field

Medida 8.945 de 0.790 de

	1000	2000	3000
3			
6			
4			
2			
	4 6 4 2	1	2 3

Isaac Field

339

1/1. D₂₃ = 5.9
20-507

Ms. No. 6. 110 416876

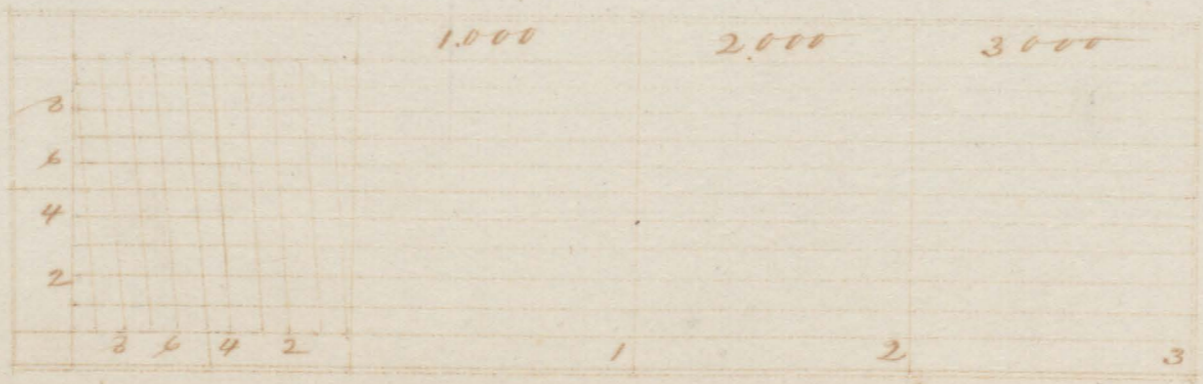
Sitio de Sierra
 de la Portonancua
 Dto Guadalupe
 William J. Phelps
 Mexico

Ms. No. 6. 110 416876

Ms. No. 6. 110 416876

Ms. No. 6. 110 416876

Arthur H. Henshaw



Thurston

340


J. Wade St
20-127.

William

W. Hill Street at East 5000 mms.

Alt. North 55° 30' at East 5000 mms.


Alt. S. 55° 30' at East 5000 mms.



Alt. North 55° 30' at East 5000 mms.

Juan Mendizábal

8	1000.	2000.	3000.
7			
6			
5			
4			
3			
2			
1			
0			




342

PL 12
20 p. 147

1	2	3	4	5	6	7	8	9	10	11	12	13	14	15	16	17	18	19	20	21	22	23	24	25	26	27	28	29	30	31	32	33	34	35	36	37	38	39	40	41	42	43	44	45	46	47	48	49	50	51	52	53	54	55	56	57	58	59	60	61	62	63	64	65	66	67	68	69	70	71	72	73	74	75	76	77	78	79	80	81	82	83	84	85	86	87	88	89	90	91	92	93	94	95	96	97	98	99	100
---	---	---	---	---	---	---	---	---	----	----	----	----	----	----	----	----	----	----	----	----	----	----	----	----	----	----	----	----	----	----	----	----	----	----	----	----	----	----	----	----	----	----	----	----	----	----	----	----	----	----	----	----	----	----	----	----	----	----	----	----	----	----	----	----	----	----	----	----	----	----	----	----	----	----	----	----	----	----	----	----	----	----	----	----	----	----	----	----	----	----	----	----	----	----	----	----	----	----	-----


William Mearns
 Thomas Mearns
 James Mearns

Al. 1. 58. 59. 60. 61. 62. 63. 64. 65. 66. 67. 68. 69. 70.



Al. 1. 58. 59. 60. 61. 62. 63. 64. 65. 66. 67. 68. 69. 70.

Al. 1. 58. 59. 60. 61. 62. 63. 64. 65. 66. 67. 68. 69. 70.



Al. 1. 58. 59. 60. 61. 62. 63. 64. 65. 66. 67. 68. 69. 70.

Eng. In. E.H. 16. 347
Title 20-p-167

N

Variancia 9.20

Al Norte 89° al Este 7,972. varas



Rio Quivira


Parte de Sitio de Sierra conteniendo 15,250,760. varas cuadradas

de la pertenencia del Ciudadano Thomas D. Yocum.



N. Norte 89° al Este 1960.

Al Norte 89° al Este 8,190. varas.

Arthur Henry Agreimender



351
JMH. 37
20-215




Arthur Henry Aguirre

JMH. 37
20-215

353
SCH-39
20-247

Barra con 90.00'

M. Cat. 9511 63



Sitio de Sierra de la pertenencia del Ciudadano
John S. Pinckney

[Signature]

M. Cat. 9511 63

M. Cat. 10 118 03 570

Arthur Monroe Aguirre

	1000	2000	3000
3			
4			
1			
2			
	4	1	4
		1	
			2
			3

80.00'
353

354

22


SAS. 2

20-353

N

Barra 9' 20"

Al Cito 6250 varas



Al Sur 5000 varas

Al Norte 5000 varas


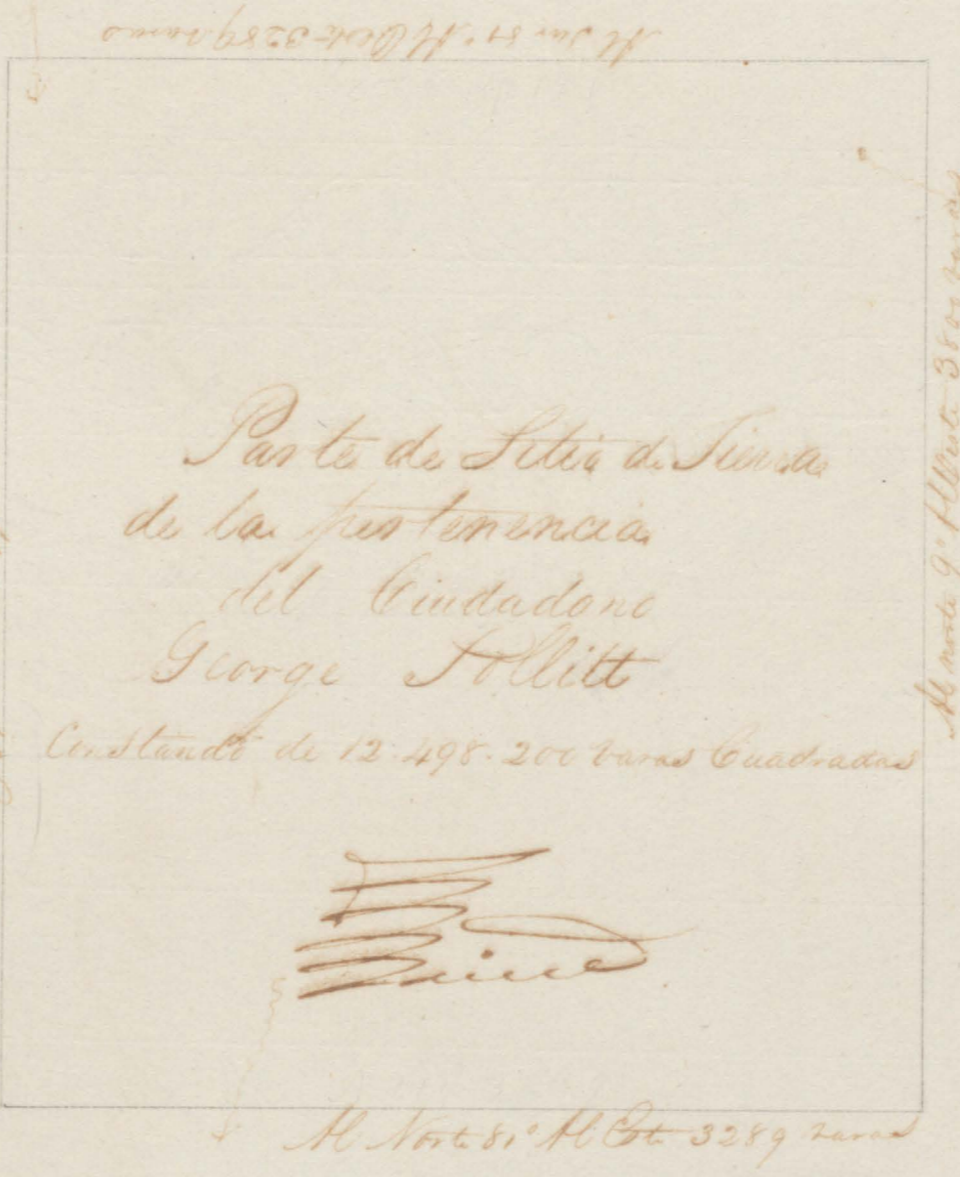
Sierra

Al Cito 6250 varas

	1000	2000	3000
4			
3			
2			
1			
0			
2			
	1	2	3

Arthur H. Aguirre

255
J. Strode 24
20-251



Al Sur 9.110 varas

Al Norte 9.110 varas

Al Oeste 3289 varas

Al Este 3289 varas

Arthur Hillitt Agriemensor

	1000	2000	3000
2			
4			
6			
8			
10			
12			
14			
16			
18			
20			
22			
24			
26			
28			
30			
32			
34			
36			
38			
40			
42			
44			
46			
48			
50			
52			
54			
56			
58			
60			
62			
64			
66			
68			
70			
72			
74			
76			
78			
80			
82			
84			
86			
88			
90			
92			
94			
96			
98			
100			

356

W.B 3-46

20 - 259


Alto 1000 W

Alto 2000 W

Alto 5369 Kansas Ave

Alto 4440 W


N
Kilometros 9.20



Alto 1000 W

1	2	3	4	5	6	7	8	9	10	11	12	13	14	15	16	17	18	19	20	21	22	23	24	25	26	27	28	29	30	31	32	33	34	35	36	37	38	39	40	41	42	43	44	45	46	47	48	49	50	51	52	53	54	55	56	57	58	59	60	61	62	63	64	65	66	67	68	69	70	71	72	73	74	75	76	77	78	79	80	81	82	83	84	85	86	87	88	89	90	91	92	93	94	95	96	97	98	99	100
---	---	---	---	---	---	---	---	---	----	----	----	----	----	----	----	----	----	----	----	----	----	----	----	----	----	----	----	----	----	----	----	----	----	----	----	----	----	----	----	----	----	----	----	----	----	----	----	----	----	----	----	----	----	----	----	----	----	----	----	----	----	----	----	----	----	----	----	----	----	----	----	----	----	----	----	----	----	----	----	----	----	----	----	----	----	----	----	----	----	----	----	----	----	----	----	----	----	----	-----

358
WA 3.30
20-267



N. 15° W. 11200 Paces

Sitio de Tierra de la pertenencia del Ciudadano Real Martin

San Juan Surinam

N. 15° W. 11200 Paces

3000

N. 15° W. 11200 Paces

		1000	2000	3000
8				
6				
4				
2				
	2 6 4 2		3	3

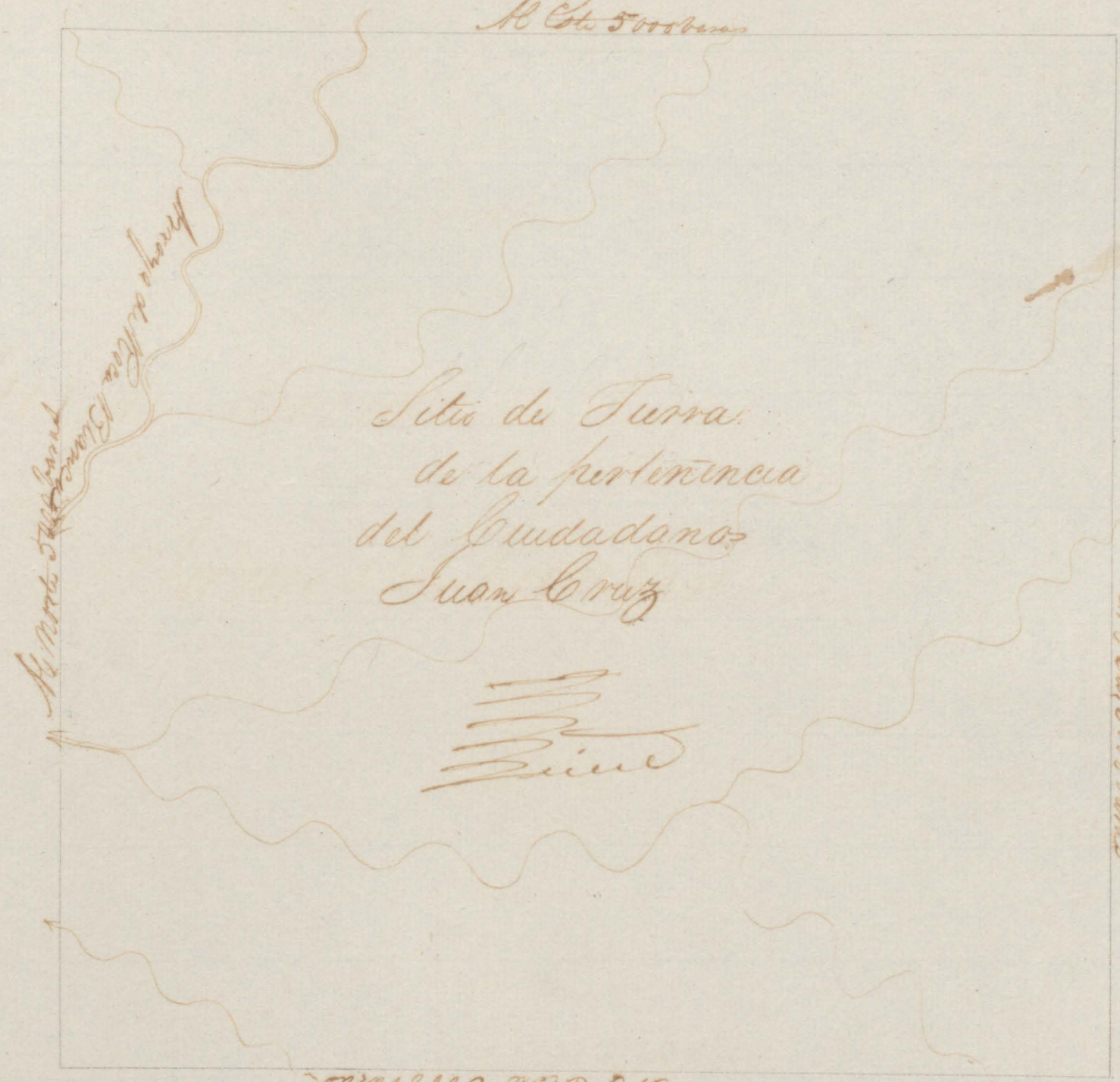
Arthur Henricz Agromensser

H. Est. 5000

359

SAS. 23

20-295



N

Mano en 920

		1000	2000	3000
8				
6				
4				
2				
	8	6	4	2
		1	2	3

Arthur Kenner Aguirre

Al Sur 41° al Este 11,242.000 m. 2/10

Sitio de Tierra de la Portenencia

Del Ciudadano James Rankin Senr.

Al Norte 41° al Este 12,328.000 m. 6/10

		1000	2000	3000
8				
6				
4				
2				
	2 6 4 2	1	2	3

360

Rvm = 44
21-1187

variancia al Est 9: 20!

Rio de la Trinidad

Quercus

Arthur Hemis Agrimensor

Al Sur 49: 188 292.000 m

Al Este 5000 Varas

361

S.A.S. 19

20-311.

N

variacion 90.26

Al Norte 5000 Varas

*Sitio de Sierra
de la jurisdiccion
de la Ciudadana
Maria Louisa Bodin*

Arroyo de San Juan

Sierra

Al Sur 5000 Varas

Al Oeste 5000 Varas

	1000	2000	3000
8			
6			
4			
2			
	3	4	2
		1	2
			3

Arthur Henne Agreements

362

SAS 350

20 - 335

Arriaca 9020

N

Al Norte 3538 varas
 Al Sur 1768 varas
 Al Norte 1768 varas
 Al Este 3588 varas
 Cuarto de Sitio de Tierra
 de la pertenencia
 del Ciudadano Charles S. Roberts
 Bien

	1000	2000	3000
8			
6			
4			
2			
	2	4	2
		1	2
			2

Arthur Hemen Agrimensor

Al Norte 5000 Varas

363

PA = 25
20 - 355

N

Varacion 9020'

Al Norte 5000 Varas

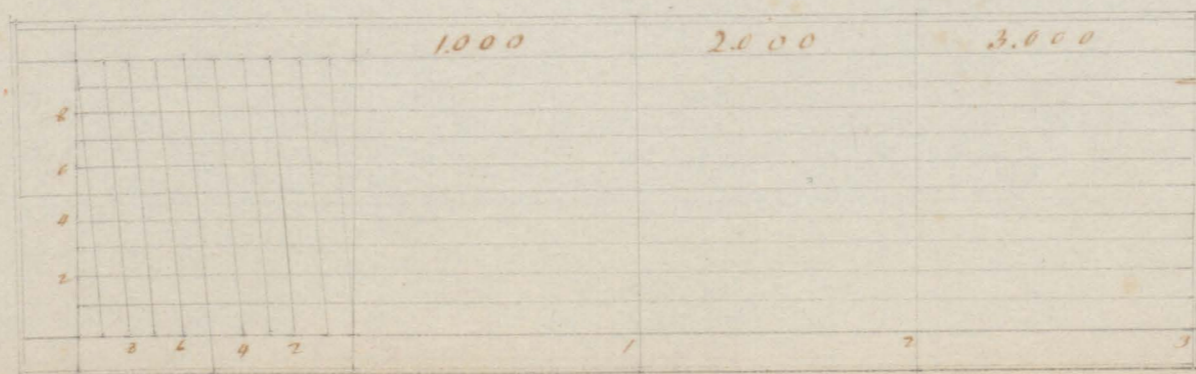
Sierra de Merida

Sitio de Sierra de la pertenencia
del Ciudadano James P Wood

Al Sur 5000 Varas



Sierra

Al Sur 4993' 84" Al Norte 4993' Varas



Arthur Henric Aguirre

PAS. 31
20 - 359.



Arthur Hemic Agrimensor

	1000	2000	3000
8			
6			
4			
2			
	1	2	3

365

Variacion 9° 20'

20.503

N. 45. N. E. 42. 23. 72

N. 45. N. E. 42. 23. 72

N. 45. N. E. 42. 23. 72

Quarto de Sitio de Tierra de la
pertinencia del Ciudadano Joseph Pichard

[Signature]

N. 45. N. E. 42. 23. 72

Arthur Hume Agrimensor

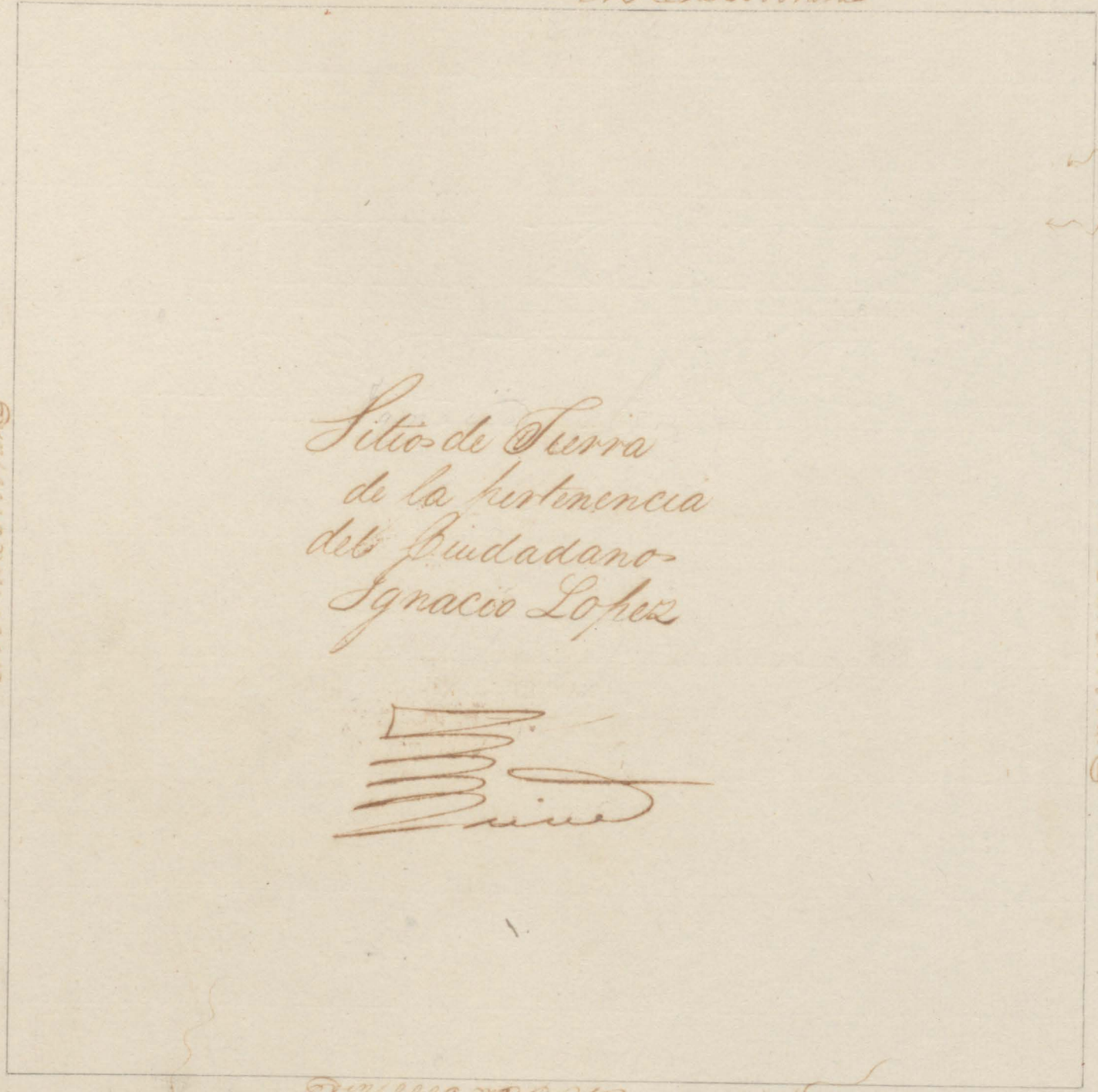
		1000	2000	3000
8				
6				
4				
2				
	2 4 6 8		2	3

Al Este 5000 Varas

366

20 - 439

Al Norte 5000 Varas



Al Sur 5000 Varas

N

Varas 926

Al Oeste 5000 Varas

Arthur Benito Aguirre

	1000	2000	3000
8			
6			
4			
2			
	8	6	4
	2	1	2
			3


Alm 80° N E 5000 V₃

367

DB 3 = 24
22 = 59/1

II
Tanacon 9' 20

Alm 10° N E 5720 V₃



Alm 10° N E 5000 V₃

Alm 80° N E 5000 V₃

	1000	2500	5000
8			
6			
4			
2			
	2 6 4 2	1	2 3

Arthur Henry Agrements

