

ATLAS

7

1 - 169

ZAVAIAS

COLONY



ATLAS



169

1 to 167

AVADAS COLONY

Eng. fn. DB 3-53
Title 22-263,



Alto N. 81° al Este 11 1/2 varas

Titulo de Tierra de la Pertinencia del Ciudadano *José H. Cobdy.*

Finis

Al Sur 81° al Este 8,804.2 varas 10

	1000	2000	3000
8			
7			
6			
5			
4			
3			
2			
1			
0			

Arthur Henric

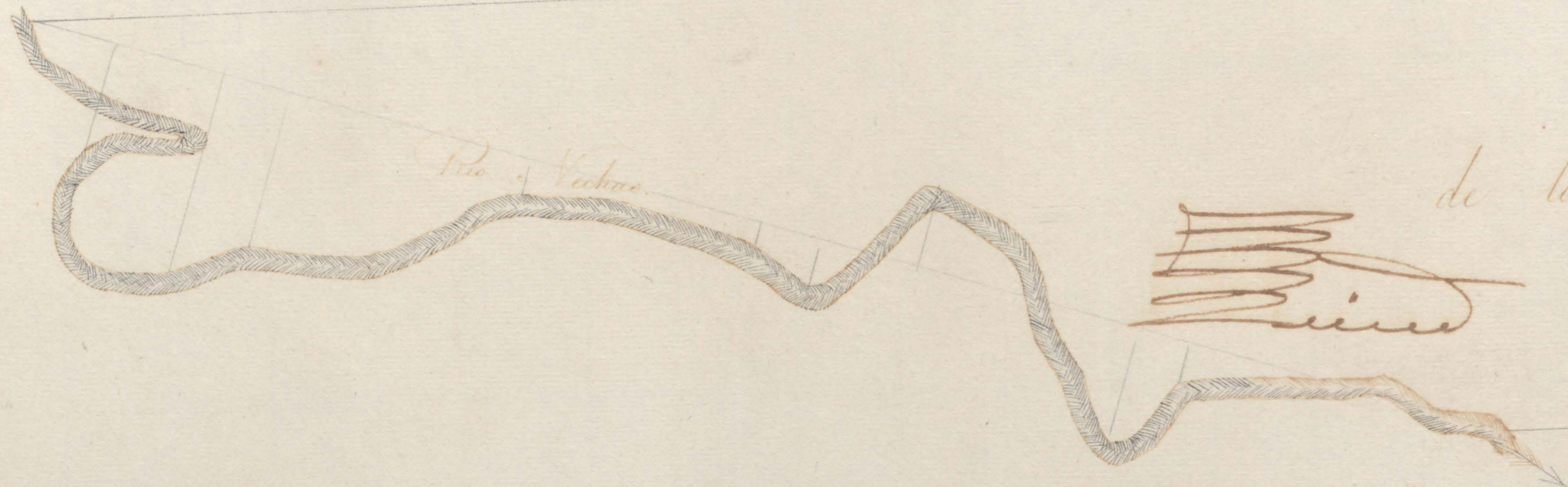
N

Variación 9° 30'

Alto N. 81° al Este 11 1/2 varas

1827
Title 22-p.183.

Off. Cub. 15. 18. 1. 2. 1827.



Rio Viejas

Sitio de Tierra
de la pertenencia del Ciudadano

Sierra

William Stephenson

Al Este 5,374 varas

Arthur Meneses Aguirre

	1000	2000	3000
1			
2			
3			
4			
5			
6			
7			
8			
9			
10			
11			
12			
13			
14			
15			
16			
17			
18			
19			
20			
21			
22			
23			
24			
25			
26			
27			
28			
29			
30			
31			
32			
33			
34			
35			
36			
37			
38			
39			
40			
41			
42			
43			
44			
45			
46			
47			
48			
49			
50			

N
Division 9. 20.

Al Este 2,500 varas

Title 23. p. 1349-

H. Ede 2342 Yards


Sitio de Tierra de la pertenencia

Del Ciudadano Thomas McDonald

Seis

Arthur Kenner Agriensor

	1000	2000	3000
8			
6			
4			
2			
	1	2	3



3

23-1395.

Sitio de Tierra
de la pertenencia del Ciudadano

William Jones
Quind

Arthur Henric Agrimenso

	1,000	2,000	3,000
8			
6			
4			
2			
	3 6 4 2	1	2 3



22-561.


Me 11 38 1/2

M. No. 295718

Sitio de Ferras de las pertenencias de Ciudadano Neophitus Cushing

Me 11 38 1/2

M. No. 295718



Arthur Kenner Agimensor

	1000	2000	3000
8			
6			
4			
2			
	1	2	3

12
Title 22 p. 327.

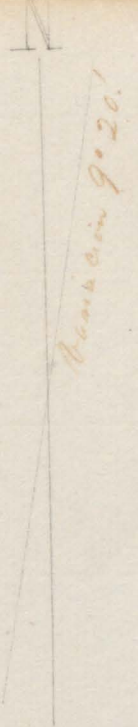


	1000	2000	3000
8			
7			
6			
5			
4			
3			
2			
1			
0	4 5 6 7 8	1	2 3

Arthur Menio Agremonero

40 ft to be had for surveyors

13
J.M.E.H.
22-33/



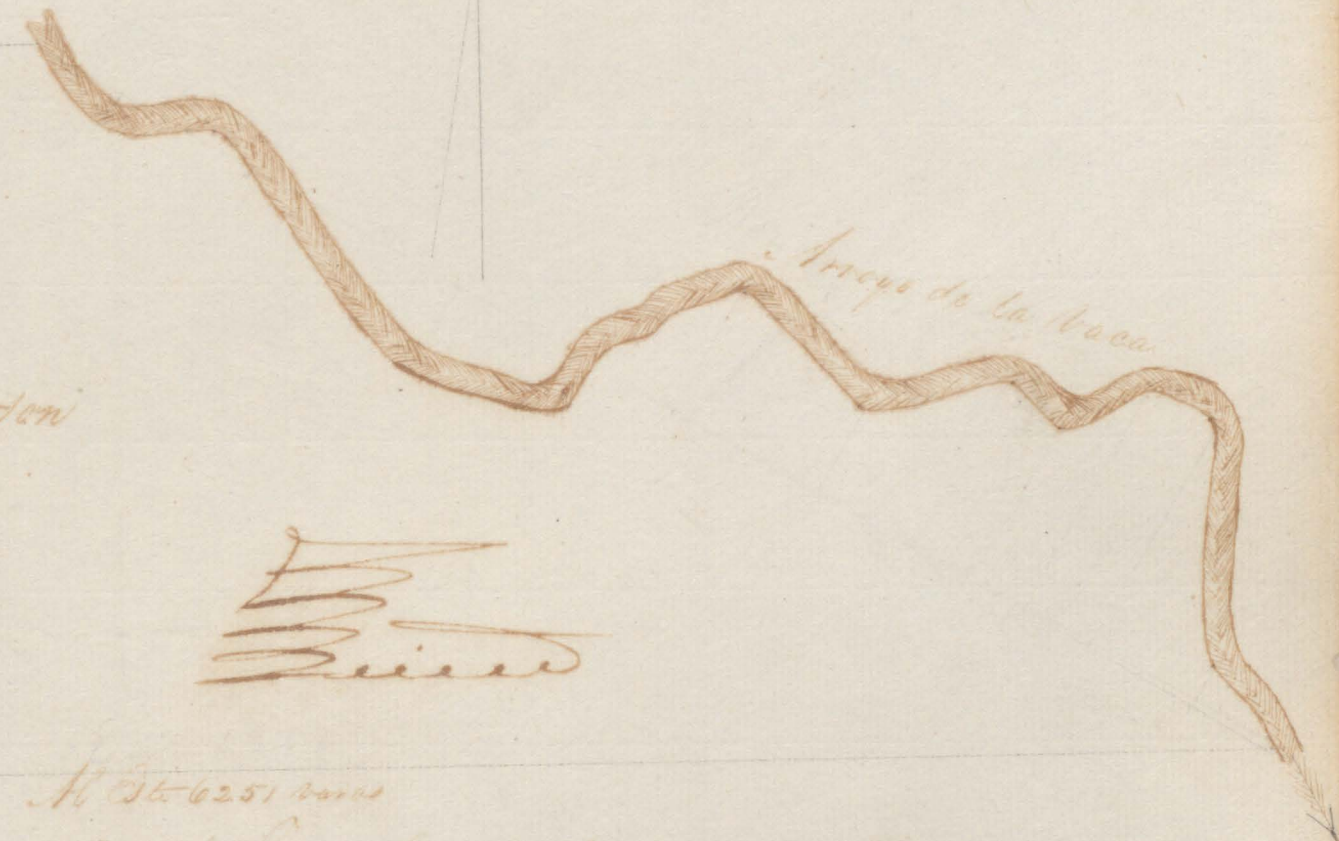
Almoraiz

H. Costa 2530 varas

H. Costa 4335 varas

H. Costa 2743 varas

Sitio de Sierra de la pertenencia del Ciudadano James O'Keefe



Sierra de la Vaca

Sierra

H. Costa 4942 varas

Almoraiz

H. Costa 6251 varas

Antonio Henrich Aguirre

		1000	2000	3000
1	2			
3	4			
5	6			
7	8			
9	10			
11	12			
13	14			
15	16			
17	18			
19	20			
21	22			
23	24			
25	26			
27	28			
29	30			
31	32			
33	34			
35	36			
37	38			
39	40			
41	42			
43	44			
45	46			
47	48			
49	50			

J A V=37.

Title file 22 page 287-

N

Al Sr. 98442000
2015000



Sitio de Tierra de la pertenencia de Ciudadana
Pekney Court.

Al Sr. 250000

Al Sr. 10159000

[Signature]

Arthur Henric Agrimenter

	1000	2000	3000
8			
6			
4			
2			
	4 6 4 2	1	2 3

17
RAME 63
22. p. 119.

N

Declinacion 9° 21'

Contenido de este terreno 9.425. m² 5/10

Sitio de Tuisa

de la pertenencia del Ciudadano

Majos Smith

Brice

El lote 10.530. m²

Antuan Lencu Agriemensor

El lote 2.500. m²

Camino




Arroyo

		1.000	2.000	3.000
8	6	4	2	
2				
4				
6				
8				
		1	2	3

19

1826 27
22 - p. 111.

4676
1508
800
908




W. 1000 2, 4, 6, 8, 10, 12, 14, 16, 18, 20, 22, 24, 26, 28, 30, 32, 34, 36, 38, 40, 42, 44, 46, 48, 50, 52, 54, 56, 58, 60, 62, 64, 66, 68, 70, 72, 74, 76, 78, 80, 82, 84, 86, 88, 90, 92, 94, 96, 98, 100

Quarto de Julio de Junio

de la Gobernacion del Excmo. Sr. Don Juan de Villanueva

[Handwritten signature]


W. 1000 2, 4, 6, 8, 10, 12, 14, 16, 18, 20, 22, 24, 26, 28, 30, 32, 34, 36, 38, 40, 42, 44, 46, 48, 50, 52, 54, 56, 58, 60, 62, 64, 66, 68, 70, 72, 74, 76, 78, 80, 82, 84, 86, 88, 90, 92, 94, 96, 98, 100



Arthur Menier Agencier

10000	20000	30000
1	2	3
4	5	6
7	8	9
10	11	12
13	14	15
16	17	18
19	20	21
22	23	24
25	26	27
28	29	30
31	32	33
34	35	36
37	38	39
40	41	42
43	44	45
46	47	48
49	50	51
52	53	54
55	56	57
58	59	60
61	62	63
64	65	66
67	68	69
70	71	72
73	74	75
76	77	78
79	80	81
82	83	84
85	86	87
88	89	90
91	92	93
94	95	96
97	98	99
100	101	102
103	104	105
106	107	108
109	110	111
112	113	114
115	116	117
118	119	120
121	122	123
124	125	126
127	128	129
130	131	132
133	134	135
136	137	138
139	140	141
142	143	144
145	146	147
148	149	150
151	152	153
154	155	156
157	158	159
160	161	162
163	164	165
166	167	168
169	170	171
172	173	174
175	176	177
178	179	180
181	182	183
184	185	186
187	188	189
190	191	192
193	194	195
196	197	198
199	200	201
202	203	204
205	206	207
208	209	210
211	212	213
214	215	216
217	218	219
220	221	222
223	224	225
226	227	228
229	230	231
232	233	234
235	236	237
238	239	240
241	242	243
244	245	246
247	248	249
250	251	252
253	254	255
256	257	258
259	260	261
262	263	264
265	266	267
268	269	270
271	272	273
274	275	276
277	278	279
280	281	282
283	284	285
286	287	288
289	290	291
292	293	294
295	296	297
298	299	300
301	302	303
304	305	306
307	308	309
310	311	312
313	314	315
316	317	318
319	320	321
322	323	324
325	326	327
328	329	330
331	332	333
334	335	336
337	338	339
340	341	342
343	344	345
346	347	348
349	350	351
352	353	354
355	356	357
358	359	360
361	362	363
364	365	366
367	368	369
370	371	372
373	374	375
376	377	378
379	380	381
382	383	384
385	386	387
388	389	390
391	392	393
394	395	396
397	398	399
400	401	402
403	404	405
406	407	408
409	410	411
412	413	414
415	416	417
418	419	420
421	422	423
424	425	426
427	428	429
430	431	432
433	434	435
436	437	438
439	440	441
442	443	444
445	446	447
448	449	450
451	452	453
454	455	456
457	458	459
460	461	462
463	464	465
466	467	468
469	470	471
472	473	474
475	476	477
478	479	480
481	482	483
484	485	486
487	488	489
490	491	492
493	494	495
496	497	498
499	500	501
502	503	504
505	506	507
508	509	510
511	512	513
514	515	516
517	518	519
520	521	522
523	524	525
526	527	528
529	530	531
532	533	534
535	536	537
538	539	540
541	542	543
544	545	546
547	548	549
550	551	552
553	554	555
556	557	558
559	560	561
562	563	564
565	566	567
568	569	570
571	572	573
574	575	576
577	578	579
580	581	582
583	584	585
586	587	588
589	590	591
592	593	594
595	596	597
598	599	600
601	602	603
604	605	606
607	608	609
610	611	612
613	614	615
616	617	618
619	620	621
622	623	624
625	626	627
628	629	630
631	632	633
634	635	636
637	638	639
640	641	642
643	644	645
646	647	648
649	650	651
652	653	654
655	656	657
658	659	660
661	662	663
664	665	666
667	668	669
670	671	672
673	674	675
676	677	678
679	680	681
682	683	684
685	686	687
688	689	690
691	692	693
694	695	696
697	698	699
700	701	702
703	704	705
706	707	708
709	710	711
712	713	714
715	716	717
718	719	720
721	722	723
724	725	726
727	728	729
730	731	732
733	734	735
736	737	738
739	740	741
742	743	744
745	746	747
748	749	750
751	752	753
754	755	756
757	758	759
760	761	762
763	764	765
766	767	768
769	770	771
772	773	774
775	776	777
778	779	780
781	782	783
784	785	786
787	788	789
790	791	792
793	794	795
796	797	798
799	800	801
802	803	804
805	806	807
808	809	810
811	812	813
814	815	816
817	818	819
820	821	822
823	824	825
826	827	828
829	830	831
832	833	834
835	836	837
838	839	840
841	842	843
844	845	846
847	848	849
850	851	852
853	854	855
856	857	858
859	860	861
862	863	864
865	866	867
868	869	870
871	872	873
874	875	876
877	878	879
880	881	882
883	884	885
886	887	888
889	890	891
892	893	894
895	896	897
898	899	900
901	902	903
904	905	906
907	908	909
910	911	912
913	914	915
916	917	918
919	920	921
922	923	924
925	926	927
928	929	930
931	932	933
934	935	936
937	938	939
940	941	942
943	944	945
946	947	948
949	950	951
952	953	954
955	956	957
958	959	960
961	962	963
964	965	966
967	968	969
970	971	972
973	974	975
976	977	978
979	980	981
982	983	984
985	986	987
988	989	990
991	992	993
994	995	996
997	998	999
1000	1001	1002

20
1877
22 p. 107.



al este 7.900. varas

Arthur Henric Aguirre

		1000	2000	3000
5				
4				
3				
2				
	2	0	1	2

22

22-89.

N

El Cerro de San Mateo

Sierra

Sitio de Sierra de la pertenencia del Ciudadano Agustín Katchkiss.

El Cerro de San Mateo



Al Norte 30° 56' al Este 10 872.0000 10

Arthur Aguirre Aguirre

	1000	2000	3000
8			
6			
4			
2			
	1	2	3

N

23
K 22-93.

Unavision 9.20

al Este 9.820.0000


Sitio de Tierra de la pertenencia de
Ciudadano Nathaniel Hunt.

3000

al Oeste 10050.0000

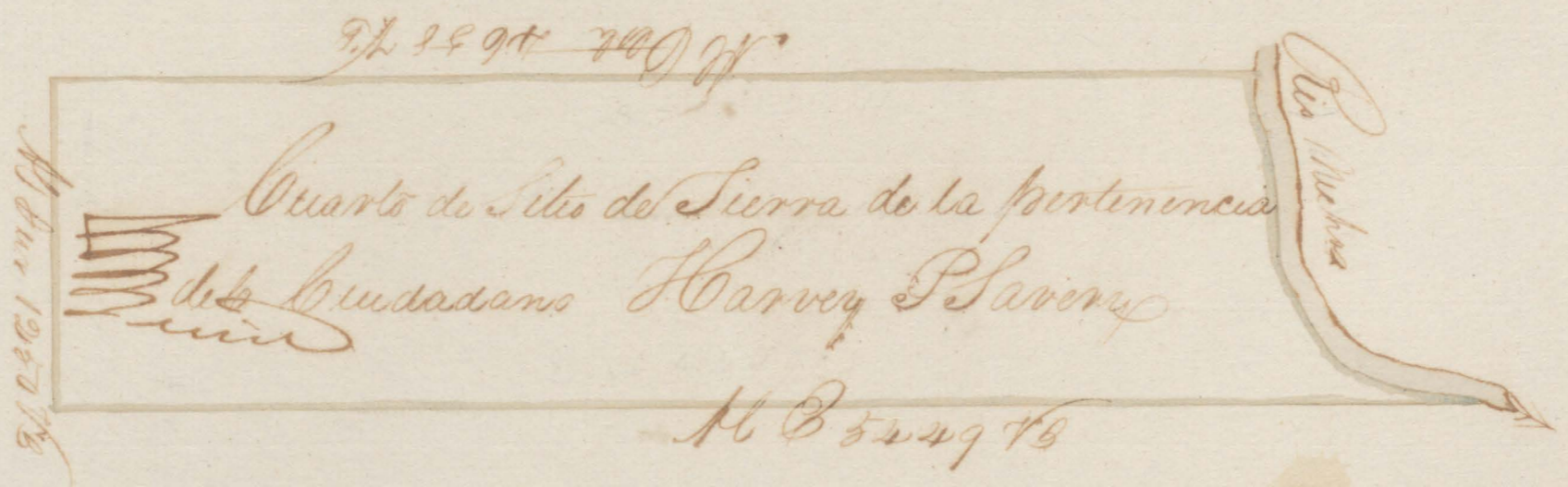
Arthur Menis Agimensor

al. total 2.500.0000




	1000.	2000.	3000.
8			
6			
4			
2			
	8	6	4
	2	1	2
			3

27 P-3=11
22 page 729



		1000	2000	3000
5				
4				
3				
2				
1				
	4 4 2	1	2	3

Arthur Benie Aguirre

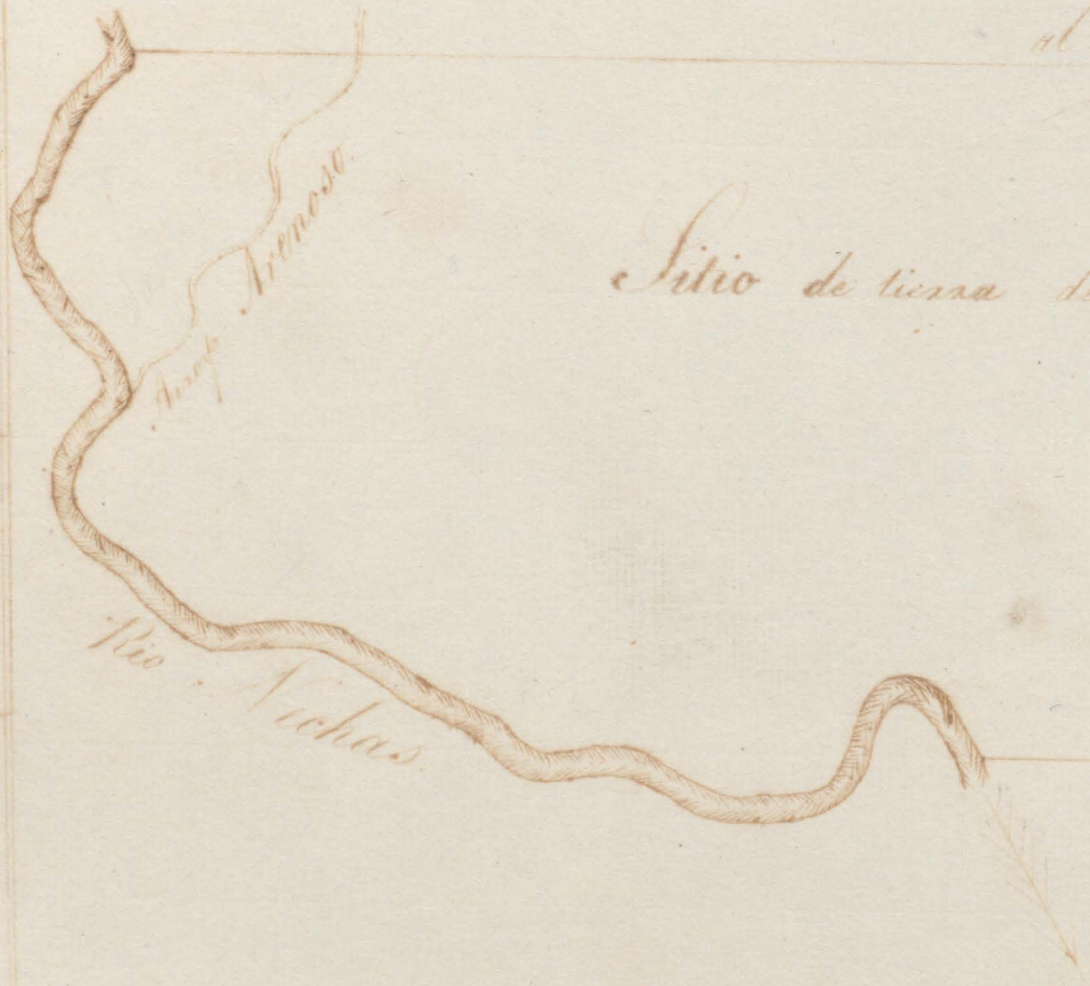


Sally Glenn

1	2	3	4	5	6	7	8	9	10
1	2	3	4	5	6	7	8	9	10
1	2	3	4	5	6	7	8	9	10
1	2	3	4	5	6	7	8	9	10
1	2	3	4	5	6	7	8	9	10
1	2	3	4	5	6	7	8	9	10
1	2	3	4	5	6	7	8	9	10
1	2	3	4	5	6	7	8	9	10
1	2	3	4	5	6	7	8	9	10
1	2	3	4	5	6	7	8	9	10

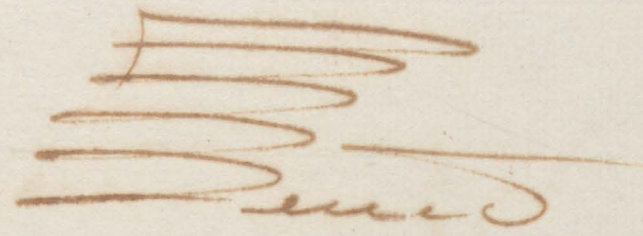
at 10:36

8	2	4	4	4
2	2	2	2	2
1	1	1	1	1
2	2	2	2	2
3	3	3	3	3



N. 81.8
 al Sur 84.89 al Norte 4974. varas.

Sitio de tierra de la pertenencia del Caud. Pedro B. Rey.



Arthur Menie Agamenon
 M. No. 89:39 al Norte 6984. varas.

N
 M.N.

81.20
 920
 90.20

81.20
 81
 920
 90.20
 20
 81.20

81.20
 90.00
 20
 89.40

Plata de S.A.P. 59
 down to the bottom of the river 22. p. 73.

81
 920
 90.20
 20
 81.20

81
 920
 90.20
 20
 81.20

81
 920
 90.20
 20
 81.20

M. No. 89:39 al Norte 6984. varas.
 22 p. 73.
 81
 920
 90.20
 20
 81.20


S.A.S. = 64
22-p.77-

al Sur 89° 39' al Este 7,119. varas

al S. 89° 39' al E. 2,980. varas

Sitio de tierra de la pertenencia del Ciudadano Wyatt Banks.

Lithon Henrici Agrimensor



2	1,000.
4	2,000.
7	3,000.
2	
1	
2	
3	

22-p.77
80

al S. 89° 39' al E. 2,980. varas
 al S. 89° 39' al E. 6,150. varas
 al S. 89° 39' al E. 7,119. varas

32

22 p. 55 N

Al Este 9950. varas.

Sitio de Sierra de la pertenencia del Ciudadano



Juan M. Nalys

Al Sur 10969. varas

Arthur Henric Agrimensor



variacion 9° 20'

Al Sur 9500. varas

Camino de San. Justo

	1.000	2.000	3.000
8			
6			
4			
2			
	2	4	2
		1	2
			3

Titla Fila 22 page 15.
 Eng. fr. G.W.S. " 1 1/2 - 2-27
 SAS " 56
 MNK₁

41

L.N. = 36

Variancia 9° 20'

2	4	6	8
8	6	4	2
10000.			
20000.			
30000.			
2			
3			

Al Sur 89° 39' al Este 3,342. varas.



Al N° 89° 39' al E 1760. varas.

Parte de Sitio de tierra de la pertenencia del Cuid. Gaum Thompson, conteniendo
 14,754.196. varas cuadradas.

Arthuro Gomez Aguirre

Al N° 89° 39' al E 1760. varas.

Arthuro Gomez Aguirre


440 by 1200
A. H. H. H.

J.M.H.

N
1000
1000

Al Est. 9535 varas

Al Norte 2631 varas



Sitio de Sierra de la pertenencia del Ciudadano John Allen



San Juan

Al Oeste 10120 varas

Arthur Henning Aguirre

	1000	2000	3000
6			
6			
1			
2			
	3	1	2

Al Sur 89°24' Al Est 1956 Varas

Al Sur 87°53' Al Est 6542 Varas

Al N 0°36' Al O 3150 Varas

Al N 0°30' Al O 2985 Varas

Demarcación 9020'

Sitio de Sierra de la pertenencia del Ciudadano Edward Good

Sierra

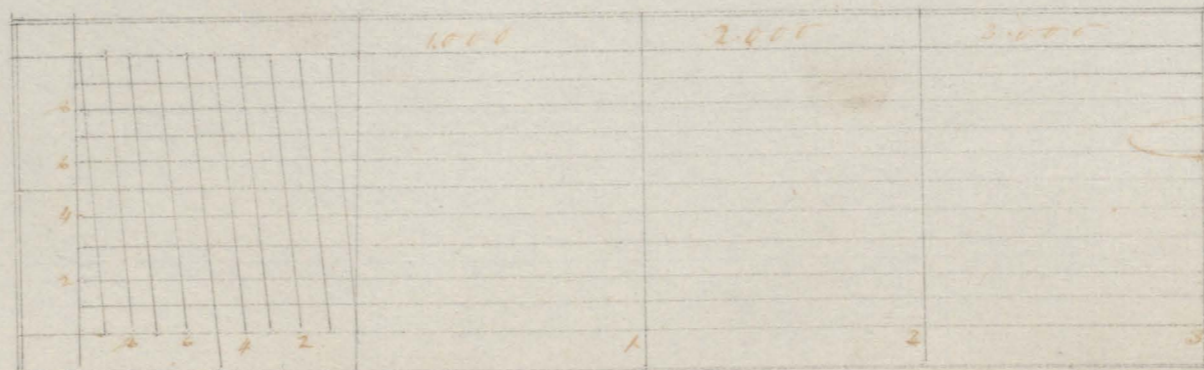
Al N 85°39' Al O 21652

Al N 9°21' Al O 21002


Al N 85°39' Al O 21652

Al N 9°21' Al O 21002

Al N 85°39' Al O 21652



Arthur Henric Aguirre



N


Jose Grassano

Arthur Henric Aguirre

	1000	2000	3000
2			
4			
6			
8			
10			
12			
14			
16			
18			
20			
22			
24			
26			
28			
30			
32			
34			
36			
38			
40			
42			
44			
46			
48			
50			
52			
54			
56			
58			
60			
62			
64			
66			
68			
70			
72			
74			
76			
78			
80			
82			
84			
86			
88			
90			
92			
94			
96			
98			
100			

N

2	
4	
6	
8	
10	
12	
14	
16	
18	
20	
22	
24	
26	
28	
30	
32	
34	
36	
38	
40	
42	
44	
46	
48	
50	
52	
54	
56	
58	
60	
62	
64	
66	
68	
70	
72	
74	
76	
78	
80	
82	
84	
86	
88	
90	
92	
94	
96	
98	
100	



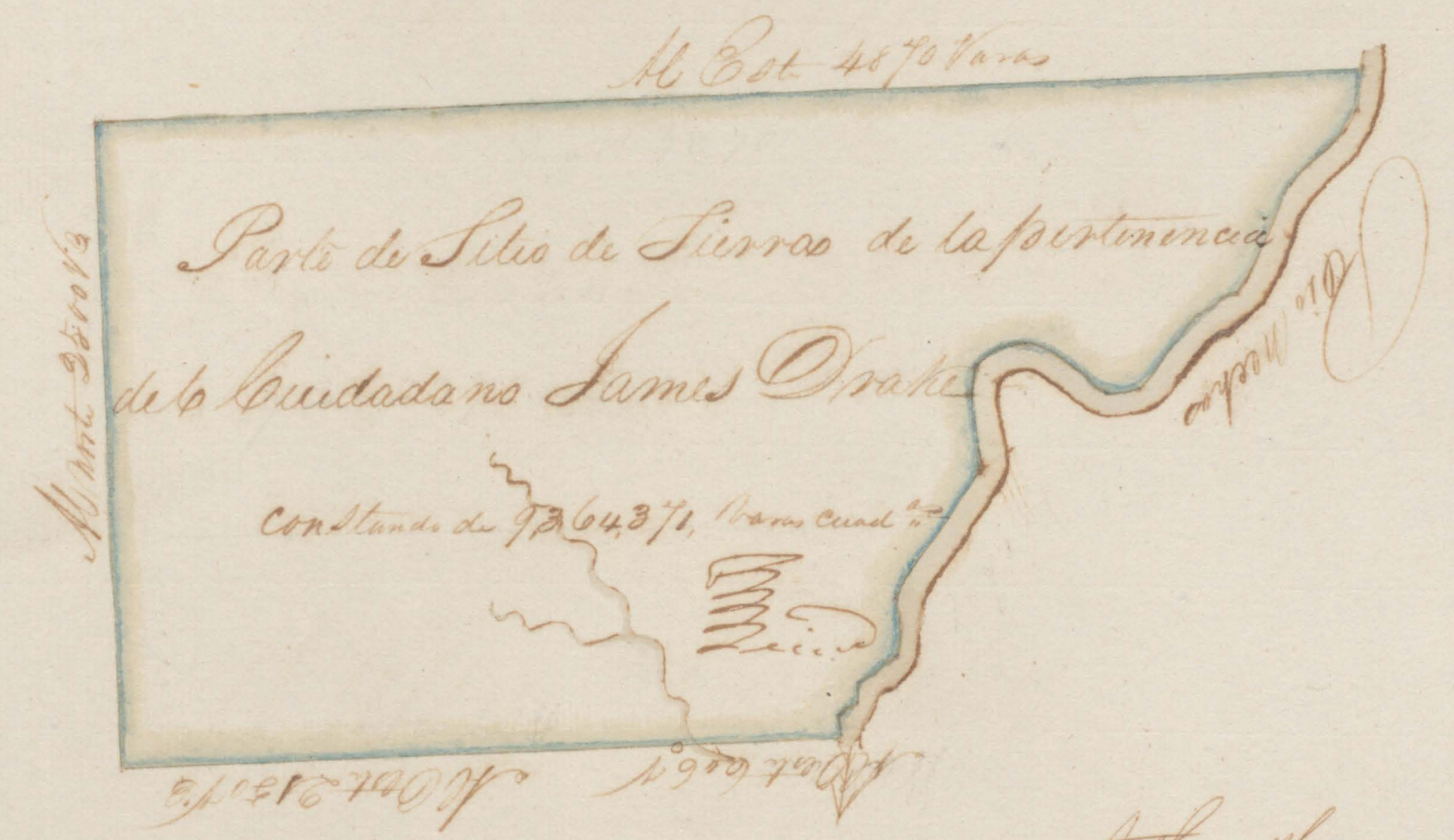
Parte de Sitio de Tierra conteniendo 19,481,000 varas cuadradas
de la pertenencia del Ciudadano

John A. Hatch

John Smith, Agremador

{ Title File 23. page 1247 }
{ Eng. In. D.B. 311 86. }
A.A.K.

1833-22



Arthur Henric Aguirre

	1000	2000	3000
8			
6			
4			
2			
	8 4 2	1	2 3

{ Title, File 23. pages 1355+1415.
 Eng. fr. D.B.3..54
 M. M.K.

54
 D.B.3-54

al Sitio 3.21.2. 1850

al Norte 10.º al Este 370. varas

al Sur 10.º al Oeste 370. varas

Sitio de Tierra

De la Pertinencia del Ciudadano

Willis Donaho

Sein

N

varas al Este 9.º 20.º

al Norte 600. varas

	1000	2000	3000
8			
6			
4			
2			
	1	2	3

Arthur Kenne, Agente

55

July 27

Meridian al Este 9:20'

al Este 2768 varas

Al Sur 90° 40' al Este 5020 varas

al Este 2380 varas



Sitio de Tierra de la pertenencia

Del Ciudadano William Williams

Señal

al Sur 7052 varas



al Sur 2500 varas

Arthur Kenner Grimmeser

	1111	2111	3111
2			
4			
4			
2			
	4	6	4
	2		
		1	
			2
			3

{Title, File 23, page 1407}
Eng. fr. T. G. J. 27.
M.M.K.

(114 25 25)
(114 25 25)
(114 25 25)




[Signature]

	1.100	2000	3000
8			
6			
4			
2			
	8	6	4
	2	1	2
			3

Arthur Conner, Agrimensor

60
JAN. 35
MTC-File 22/303
H.K.

Misión de San



8	1	2	3
1	2	3	4
2	3	4	5
3	4	5	6
4	5	6	7
5	6	7	8
6	7	8	9
7	8	9	10
8	9	10	11
9	10	11	12
10	11	12	13
11	12	13	14
12	13	14	15
13	14	15	16
14	15	16	17
15	16	17	18
16	17	18	19
17	18	19	20
18	19	20	21
19	20	21	22
20	21	22	23
21	22	23	24
22	23	24	25
23	24	25	26
24	25	26	27
25	26	27	28
26	27	28	29
27	28	29	30
28	29	30	31
29	30	31	32
30	31	32	33
31	32	33	34
32	33	34	35
33	34	35	36
34	35	36	37
35	36	37	38
36	37	38	39
37	38	39	40
38	39	40	41
39	40	41	42
40	41	42	43
41	42	43	44
42	43	44	45
43	44	45	46
44	45	46	47
45	46	47	48
46	47	48	49
47	48	49	50
48	49	50	51
49	50	51	52
50	51	52	53
51	52	53	54
52	53	54	55
53	54	55	56
54	55	56	57
55	56	57	58
56	57	58	59
57	58	59	60
58	59	60	61
59	60	61	62
60	61	62	63
61	62	63	64
62	63	64	65
63	64	65	66
64	65	66	67
65	66	67	68
66	67	68	69
67	68	69	70
68	69	70	71
69	70	71	72
70	71	72	73
71	72	73	74
72	73	74	75
73	74	75	76
74	75	76	77
75	76	77	78
76	77	78	79
77	78	79	80
78	79	80	81
79	80	81	82
80	81	82	83
81	82	83	84
82	83	84	85
83	84	85	86
84	85	86	87
85	86	87	88
86	87	88	89
87	88	89	90
88	89	90	91
89	90	91	92
90	91	92	93
91	92	93	94
92	93	94	95
93	94	95	96
94	95	96	97
95	96	97	98
96	97	98	99
97	98	99	100
98	99	100	101
99	100	101	102
100	101	102	103
101	102	103	104
102	103	104	105
103	104	105	106
104	105	106	107
105	106	107	108
106	107	108	109
107	108	109	110
108	109	110	111
109	110	111	112
110	111	112	113
111	112	113	114
112	113	114	115
113	114	115	116
114	115	116	117
115	116	117	118
116	117	118	119
117	118	119	120
118	119	120	121
119	120	121	122
120	121	122	123
121	122	123	124
122	123	124	125
123	124	125	126
124	125	126	127
125	126	127	128
126	127	128	129
127	128	129	130
128	129	130	131
129	130	131	132
130	131	132	133
131	132	133	134
132	133	134	135
133	134	135	136
134	135	136	137
135	136	137	138
136	137	138	139
137	138	139	140
138	139	140	141
139	140	141	142
140	141	142	143
141	142	143	144
142	143	144	145
143	144	145	146
144	145	146	147
145	146	147	148
146	147	148	149
147	148	149	150
148	149	150	151
149	150	151	152
150	151	152	153
151	152	153	154
152	153	154	155
153	154	155	156
154	155	156	157
155	156	157	158
156	157	158	159
157	158	159	160
158	159	160	161
159	160	161	162
160	161	162	163
161	162	163	164
162	163	164	165
163	164	165	166
164	165	166	167
165	166	167	168
166	167	168	169
167	168	169	170
168	169	170	171
169	170	171	172
170	171	172	173
171	172	173	174
172	173	174	175
173	174	175	176
174	175	176	177
175	176	177	178
176	177	178	179
177	178	179	180
178	179	180	181
179	180	181	182
180	181	182	183
181	182	183	184
182	183	184	185
183	184	185	186
184	185	186	187
185	186	187	188
186	187	188	189
187	188	189	190
188	189	190	191
189	190	191	192
190	191	192	193
191	192	193	194
192	193	194	195
193	194	195	196
194	195	196	197
195	196	197	198
196	197	198	199
197	198	199	200
198	199	200	201
199	200	201	202
200	201	202	203
201	202	203	204
202	203	204	205
203	204	205	206
204	205	206	207
205	206	207	208
206	207	208	209
207	208	209	210
208	209	210	211
209	210	211	212
210	211	212	213
211	212	213	214
212	213	214	215
213	214	215	216
214	215	216	217
215	216	217	218
216	217	218	219
217	218	219	220
218	219	220	221
219	220	221	222
220	221	222	223
221	222	223	224
222	223	224	225
223	224	225	226
224	225	226	227
225	226	227	228
226	227	228	229
227	228	229	230
228	229	230	231
229	230	231	232
230	231	232	233
231	232	233	234
232	233	234	235
233	234	235	236
234	235	236	237
235	236	237	238
236	237	238	239
237	238	239	240
238	239	240	241
239	240	241	242
240	241	242	243
241	242	243	244
242	243	244	245
243	244	245	246
244	245	246	247
245	246	247	248
246	247	248	249
247	248	249	250
248	249	250	251
249	250	251	252
250	251	252	253
251	252	253	254
252	253	254	255
253	254	255	256
254	255	256	257
255	256	257	258
256	257	258	259
257	258	259	260
258	259	260	261
259	260	261	262
260	261	262	263
261	262	263	264
262	263	264	265
263	264	265	266
264	265	266	267
265	266	267	268
266	267	268	269
267	268	269	270
268	269	270	271
269	270	271	272
270	271	272	273
271	272	273	274
272	273	274	275
273	274	275	276
274	275	276	277
275	276	277	278
276	277	278	279
277	278	279	280
278	279	280	281
279	280	281	282
280	281	282	283
281	282	283	284
282	283	284	285
283	284	285	286
284	285	286	287
285	286	287	288
286	287	288	289
287	288	289	290

at issue 470 200

61

Sitio de Tierra

de la pertenencia del Ciudadano

James Hoggatt

[Signature]

Concedido 10000, 20000, 30000


al Sr. Hoggatt

N

Resolución al. Acto 9.º 20.º

{ Eng'n
Title File 22 pag 155
H.H.K. }

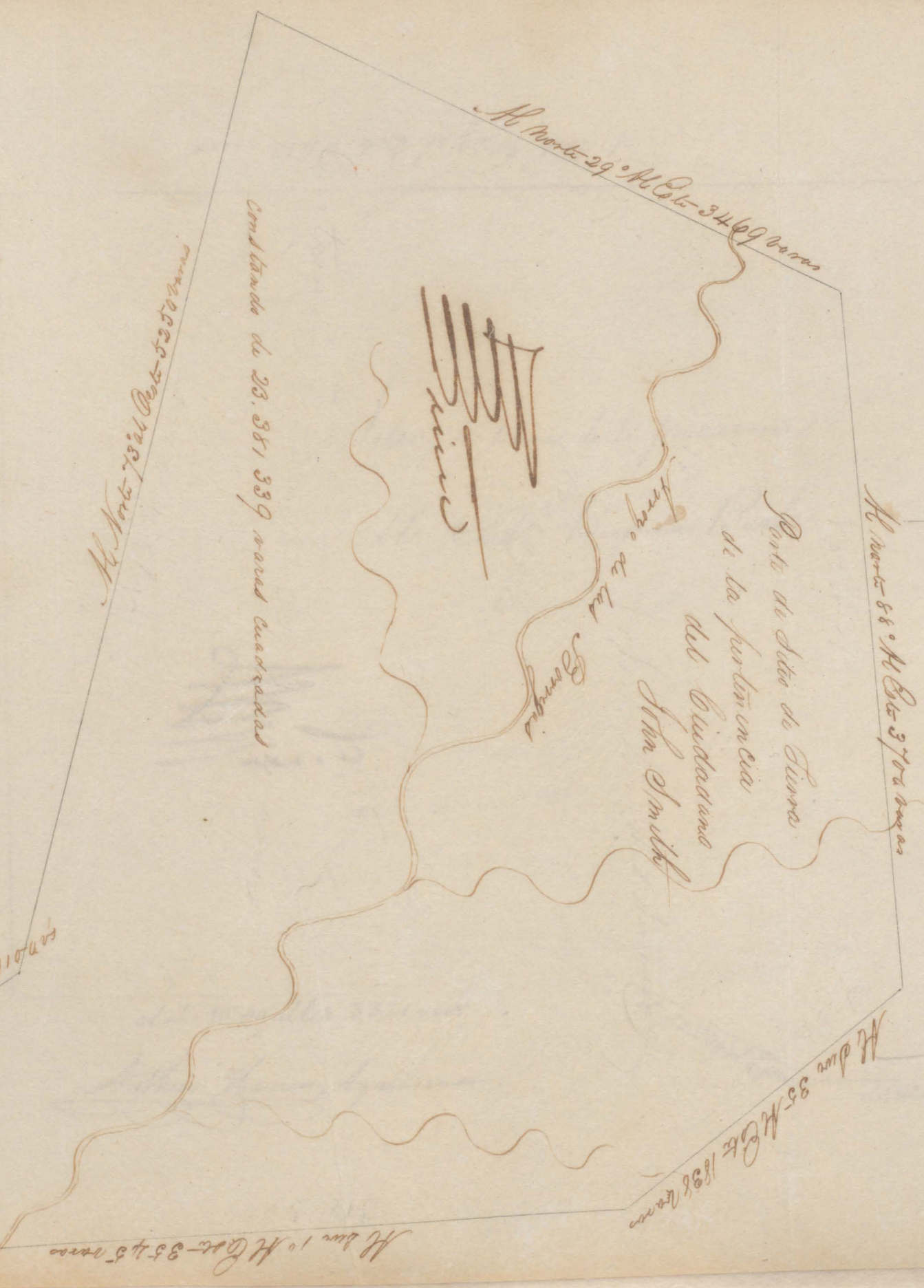
al Sr. Hoggatt



Arthur Menier Agrimensor

Eng. J. n. JAV. 21
 Title File 22 page 247
 M. K.

N
 Varacion 9° 20'



Antonio Valencia Aguirre


1000.	2000.	3000.
1	2	3
4	5	6
7	8	9
10	11	12
13	14	15
16	17	18
19	20	21
22	23	24
25	26	27
28	29	30
31	32	33
34	35	36
37	38	39
40	41	42
43	44	45
46	47	48
49	50	51
52	53	54
55	56	57
58	59	60
61	62	63
64	65	66
67	68	69
70	71	72
73	74	75
76	77	78
79	80	81
82	83	84
85	86	87
88	89	90
91	92	93
94	95	96
97	98	99
100	101	102
103	104	105
106	107	108
109	110	111
112	113	114
115	116	117
118	119	120
121	122	123
124	125	126
127	128	129
130	131	132
133	134	135
136	137	138
139	140	141
142	143	144
145	146	147
148	149	150
151	152	153
154	155	156
157	158	159
160	161	162
163	164	165
166	167	168
169	170	171
172	173	174
175	176	177
178	179	180
181	182	183
184	185	186
187	188	189
190	191	192
193	194	195
196	197	198
199	200	201
202	203	204
205	206	207
208	209	210
211	212	213
214	215	216
217	218	219
220	221	222
223	224	225
226	227	228
229	230	231
232	233	234
235	236	237
238	239	240
241	242	243
244	245	246
247	248	249
250	251	252
253	254	255
256	257	258
259	260	261
262	263	264
265	266	267
268	269	270
271	272	273
274	275	276
277	278	279
280	281	282
283	284	285
286	287	288
289	290	291
292	293	294
295	296	297
298	299	300

North 31° West 11272 132 varas
 North 88° West 3702 varas
 North 35° West 1838 varas
 North 10° West 3545 varas

65 1/2

{ Eng for JAV 47
File File 22 p 139
11/29/99 L.L.H. }

South 2000



West 3113

James Thomas
quarter Aito

North 2000

East 3113

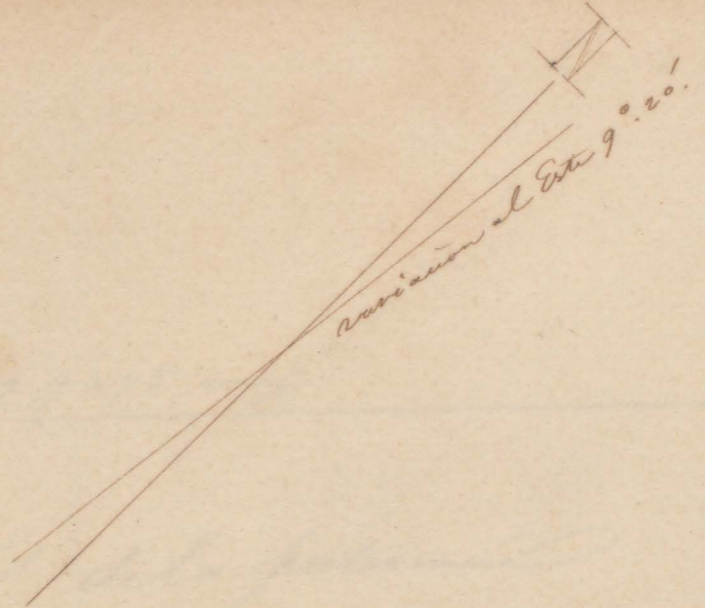


Arthur Dennis Squamish

2	1000	2000	3000
4			
6			
8			
10			
12			
14			
16			
18			
20			
22			
24			
26			
28			
30			

67

{ Engln 0133-22 }
Folio F.22/725
M.M.K



al Sur 45° al Norte 10, 450 varas

Sitio de Tierra de la Pertenencia del Ciudadano

William Webb

Quine

al N 45° E. 9,550. varas

al Sur 45° E. 8,544 varas



	1000	2000	3000
3			
4			
4			
2			
2			
	3	1	2

Arthur Henric Aguirre

JAN 11 2
Title File 23/0871

Englfr

North 2033 vora

East 3030 vora

Shadwick, Merrick

Survey of 2541.500 square vora

[Handwritten signature]


West 2020 vora

North 2433 vora

South 1433 vora

Arthur Merrick Squier

West 1001 vora



resolución al Este 9° 20' 13

Al Norte 28° al E. 7000 varas

Al Norte 59° al E. 3500 varas

Al Sur 68° E. 1330 varas

Sitio de Tierra

de la Portanueva

del Virreinato

J. P. Huguarte

[Handwritten signature]



Al Norte 28° al Este 9400 varas

	1100	2100	3100
4			
3			
2			
1			
	3	4	2
		1	2
			3

Antón Benito Aguirre

14

{ Eng. n. (K. 11. 81)
Title File 23 / page 1309 }



Al. N 80° Al. E

9566 varas

Al. N 10° Al. O 2500 varas

Sitio de Tierra
De la pertenencia del Ciudadano

Shearley Goodwin

Señor

Salva

Al. Sur 80° Al. Este 10446 varas

Arthur Kenne Agrimensor

	1000	2000	3000
8			
6			
4			
2			
	1	2	3

(Engl. Jour. July 23, p. 129, W.A.K.)



Al Norte 4484 varas

Sitio de Tierras de la pertenencia

Del Ciudadano William B. Burton

Arthur Hemeny

Al Sur 12148 varas

al norte 2,500 varas

Al Sur 11,225 varas

Al norte 2200 varas

Al Sur 11,225 varas

	1000	2500	3000
8			
6			
4			
2			
	8	6	4
	2	1	2
			3

Arthur Hemeny Agimentero

al Sur 00-02' al Este 9455. varas

N

Al Este 2602. varas 5/100

sitio de Tierra

de la propiedad del Ciudadano

Marcelo Grange

M. Grange

Al Norte 110' al Este 9565. varas

	1000	2000	3000
8			
6			
4			
2			
	1	2	3

Arthur Menner Agimensor

J. W. B. 38

76



{ Eng for R & M 89
Title Sale 23 page 1173 }

77

Al Norte 80° Al E 8894 1/2 Varas

Sitio de Sierra

De la Pertinencia del Ciudadano

M^{ta} Matilda Purnells

Señora

Al Sur 80° Al O 10937 1/2 Varas



	1100	2000	3000
8			
6			
4			
2			
	1	2	3

Arthur H. H. Aguirre

Purnells

Eng. for R.M.S. 79
Title Table 23 page 345

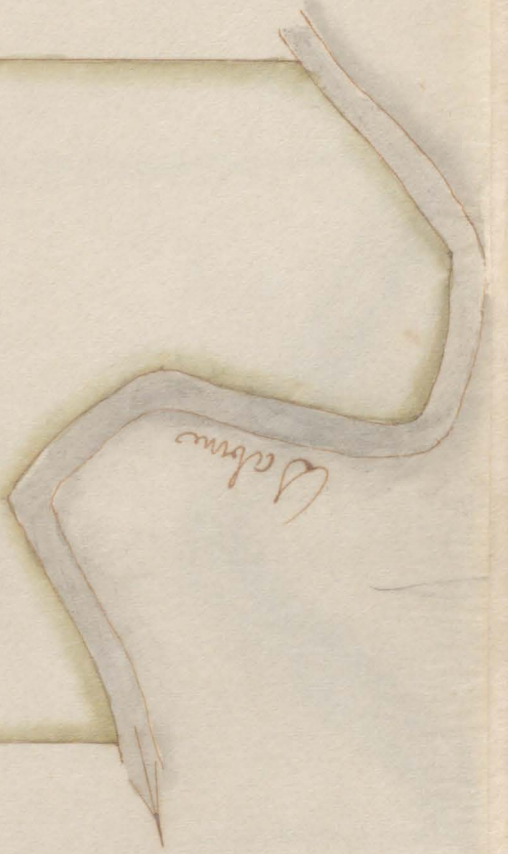


Al Norte 80° Al Este 10317 Varas

Siti. de Tierra

De la Pertenenencia de Ciudadanos

Henry Goodwin Esq.



Al N. 10° 00' 25" 00' 00"

Al Sur 80° Al Oeste 9993 Varas

Arthur Young Agrimensor

	1000	2000	3000
9			
8			
7			
6			
5			
4			
3			
2			
1			
	3	1	2
	2		3
	4		
	1		
	2		
	3		
	4		
	5		
	6		
	7		
	8		
	9		

11/10/18

Eng for
Title file 23 page 154

19
Narrower Eng 9' 20'

Al Norte 65° al Este 10,734.00 varas

Sitio de Tierra de la pertenencia del Ciudadano

William Means



Al Norte 95° al Sur 8,500.00 varas

Al Sur 65° al Este 10,898.00 varas

	1000	2000	3000
8			
6			
4			
2			
	1	2	3

Arthur Menis Agrimensor

Eng. Jm. Title File 23 page 1467

80
253-54

minim al 80 9 22

Al Sur 80° 40' al Norte 6000 varas

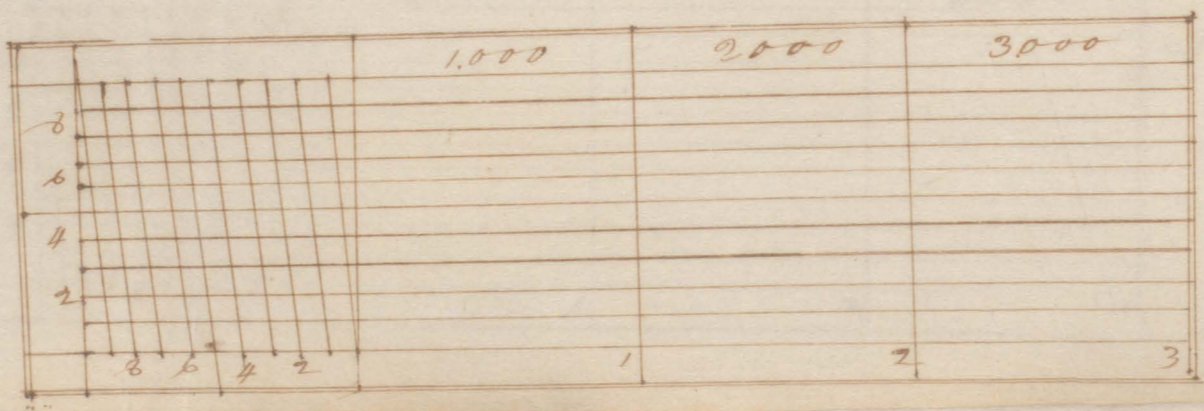
Rio Nechar or Snow River

Sitio de Tierra de la pertenencia del Ciudadano

José Garcia

Al Norte 90° 40' al Este 11000 varas

Arthur Henrich Aguirre



Al Sur 90° 20' al Este 2500 varas

Eng for Memo No B. 72
Title File 23 page 1459
Wick



Al Norte 65:46 E 9992 2/10 Varas

Sitio de Tierra de la pertenencia del Ciudadano

Oluska M Collins
Ziine

S. J. J. J.

de + 25' al 10' a ser...

de diez 65 de M. Calle 10.127 2/10 Varas

	1000	2000	3000
8			
6			
4			
2			
	6 6 4 2	1	2 3

Atthas Venice Agriem...

Eng. for JAN. 46
Title T. C. 27 p. 349

N

Variation 9.20

West 6398 rods

South 3923 rods



North 3923 rods

East 6398 rods

	1000	2000	3000
8			
6			
4			
2			
	3	1	2
	3	2	3

Arthur Hemenway Aguirre

al Norte 5000. Varas

Sitio de Tierra

De la pertenencia del Ciudadano

William Hines

[Signature]

al Norte 5000. Varas




varas 9.20! al Sur

Eng. In. 11/19/97
File 22p 359
U.S.K.

al Sur 5000. Varas


al Sur 5000. Varas



Arthur Kenner Agrements

85

Eng for 1893
Title File 22-355
W.H.K.



Al. Eas 10,929.00

East 10,929.00

Sitio de Tierra de la Propiedad del Ciudadano
G. J. W. Collins
Quinta

al Norte 10,929.00

Al Norte 10,929.00



Arthur Henry Aguirre

	1000	2000	3000
7			
6			
4			
2			
	2	1	2
	2		3

Al Este 6513. Var

Este 6513

90
[title file 4637



Sitio de Tierra

De la pertenencia del Ciudadano

E. C. Segrande

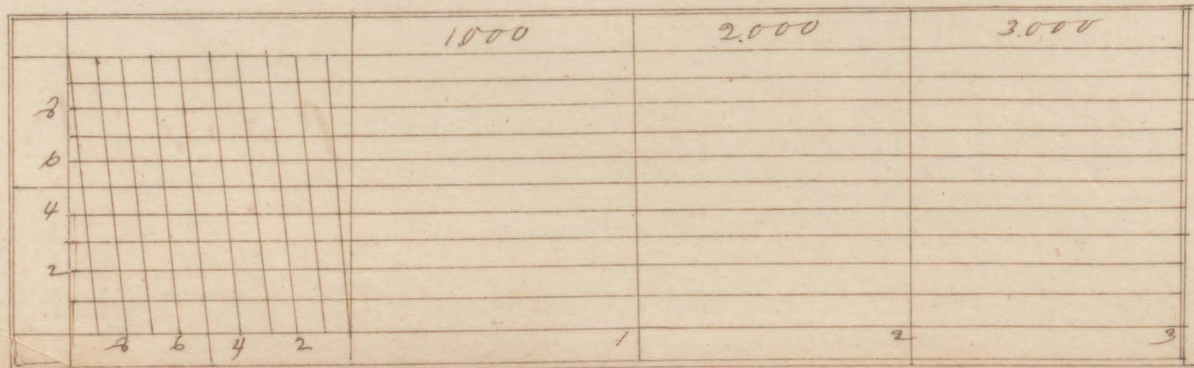
al Este 1250. Var

1250

Antuan Benicio Aguirre

[Signature]

Al Este 1300. Var
[Signature]



al Este 2415

06

91

U.S.M.C. 40
Eng for
Title File 22 6459
11/24/97
M.M.K.

Vertical 92

Al Oct 9545 78 2/10

Sitio de Tierra de la pertenencia del Ciudadano Chichester Chaptin

Seine

Al Oct 10230 78

Al Oct 2500 78

Chapin & Co. 1878

	1,000	2,000	3,000
8			
6			
4			
2			
0			
2			
4			
6			
8			
	1	2	3

Arthur Thomas Aguirre

Eng for [unclear] }
Title File 22 page 515 }

Trinidad 902

Al. Cent. 10283 Varas

Al. 0 28' 11" 0 2 8 08 Varas

Sitio de Piedras de la pertenencia del Ciudadano Miguel de Herrera

[Signature]

[Signature]

Al. C 932 Varas 5/10

Arthur Heniez Aguirre

	1000	2000	3000
8			
6			
4			
2			
	1	2	3

93

II
Muller 9020

Eng for J.M.H.
Title File 22p 93

Acct 10120 7/3

Sitio de Tierra de la pertenencia del Ciudadano
Charles Morgan.

[Signature]




Acct 10129 7/3

	1000	2000	3000
8			
6			
4			
2			
	8	1	2
	4		
	2		
			3

Nathan Dennis Aguirre

Acct 10120 7/3

al Norte 2,500 varas



al Sur 2,000 varas


al Norte 2,500 varas

al Este 4,218 varas

al Sur 2,000 varas

al Este 4,218 varas

94



Distancia al Este 9° 20'

{ Eng. No. JAV 40
Title File 22 p 627 }

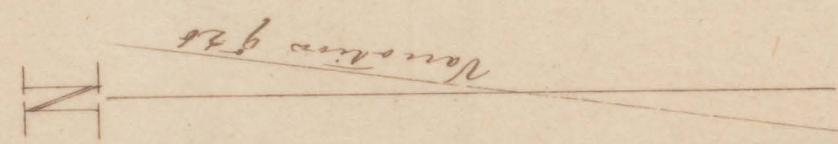

[Signature]

Arthur Kenner Agreminator

	1000	2000	3000
8			
6			
4			
2			
		1	2
			3

Eng for JAV 66
File File 22, p. 537
14/10/97 ANN

Vertical



56
79 31 1/2


	1500	2500	3000
8			
6			
4			
2			
	4	1	2

Arthur Dennis, Surveyor

Engfw JAN 29
Title Files p 545

al Norte 6924 var

al Sur 4150 var



N


al Sur 8920 var

Arthur Menie Aguirre

	1000	2000	3000
8			
6			
4			
2			
		1	2
			3

{ English full title DB3 p 68 }
 { Title File 22 page 413 }

96



Arthur Hennis Agriemensor

	1000	2000	3000
4			
3			
2			
1			
	1	2	3

86

N

English field notes FH. 26
Title File 22 page 151

99

Longitude 90° 20'

10000 10000 10000

Bahia
de
Cabo San

Sitio de Tierra de la Perpetuidad del Ciudadano Juan S. Roberts.

[Signature]

10000 10000 10000

10000 10000 10000

Arthur Henrich Aguirre

	1000.	2000.	3000.
8			
6			
4			
2			
	8 6 4 2	1	2 3

66

88 D.B. 3

{ Engin. 2723 86 }
Title File 224 163
MUK

100

11 East 8th St. 10000

Sitio de Tierra de la Pertinencia del Ciudadano James W. Bullock.

[Handwritten signature]

11 East 9th St. 10000

Arthur Hemic Agrimensor



Variancia 9' 20"



M. 15000
M. 15000
M. 15000


N

Meridiano p. p. de

104

{ Eng for *Lot 15-64* }
Title File 22 p. 159

Rio Viejas.



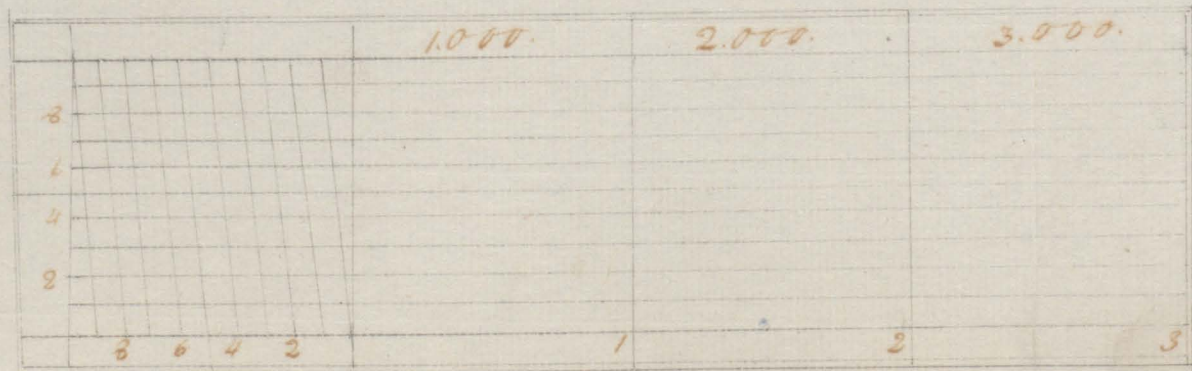
Sitio de Tierra de la pertenencia del Ciudadano David Lorenz.

David Lorenz

1/2 Sta 2300.000

10.000.000
Al Ob. 10.000.000

Arthur Henric Agrimensor



English field notes R & M C 757
 Title File 22 page 135
 18/12/97 HMK

Al. Sta. 97° 10' al. Est. 2014.6

Al. Sta. 87° 10' al. Est. 7081.0

Al. Sta. 15° alt. 1500

Al. Sta. 10° alt. 1000

Al. Sta. 80° alt. 800

Al. Sta. 47° alt. 495

Al. Sta. 56° 50' al. Est. 300


108

Al. Sta. 30° alt. 300

RMS 70

N

Paralelo 9° 20'



Sitio de Pisco de la pertenencia del Ciudadano Remigio Solis

Pisco


Al. Sta. 87° 10' al. Est. 10334.0

Arthur Hume Agrimensor

		1000	2000	3000
8	6			
4				
2				
	8	6	4	2
			1	
				2
				3

{Enfer, W.S.
Title File 22 page 143
12/18/99 MCK}

Finca de San Juan de los Rios, del Caballero Don Juan de los Rios



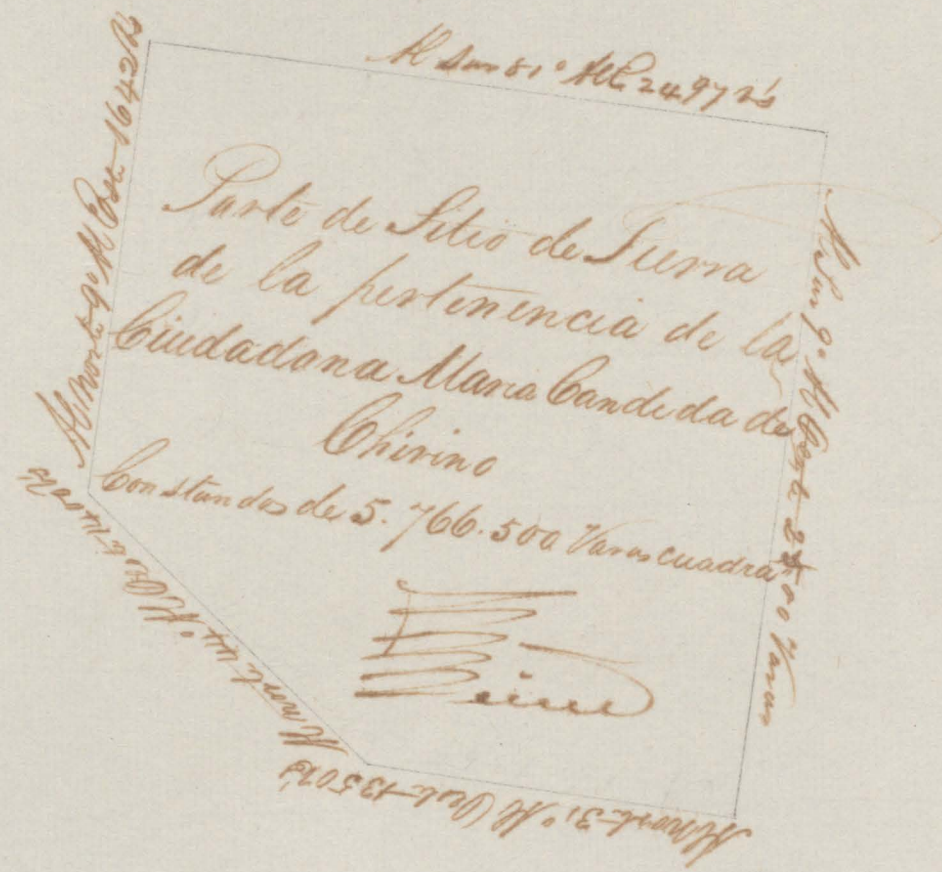
John Henry Spencer

1	1000	2000	3000
2			
3			
4			
5			
6			
7			
8			
9			
10			
11			
12			
13			
14			
15			
16			
17			
18			
19			
20			
21			
22			
23			
24			
25			
26			
27			
28			
29			
30			

N

Varunin 9026

{English fr DB3 p.35}
{Title file 22p.429}
{18/18/99 U.K.}



Arthur Henao Agreimensor

		1000	2000	3000
8				
6				
4				
2				
	3	4	2	
			1	
				2
				3

112
Eng. for S.A.S. 34
Title File 22 p. 123

Al. Norte 9° 21' al Este 5,531. varas.

Al. Norte 9° 40' al Este 4,205 varas ^{1/10}

Al. Norte 9° 21' al Este 5,531. varas.

Alfonso Meneses Aguirre

M. B.

Ciudadano Americano

Sitio de Sierra
de la pertenencia de

Rubia M. Salinas

N
Variacion 0° 20'

8	10000.	20000.	30000.
6			
4			
2			
8			
6			
4			
2			
1			
2			
3			

115

Eng fm 1838
Title File 22p 29

N

Latitude 9 20

At. 500.000

At. 350.000

Sitio de Sierra

de la pertenencia de la Señora Doña

Susannah Fortson

Francis

At. 200.000

John Francis Agnew



N

Banana 9020

English field notes JAV 22
Spanish Title File 22 p 199
12/18/99 NAK

119

M. C. 89392

Vol. 7939

Sitio de Tierra de la pertenencia del Ciudadano
Martin Palmer

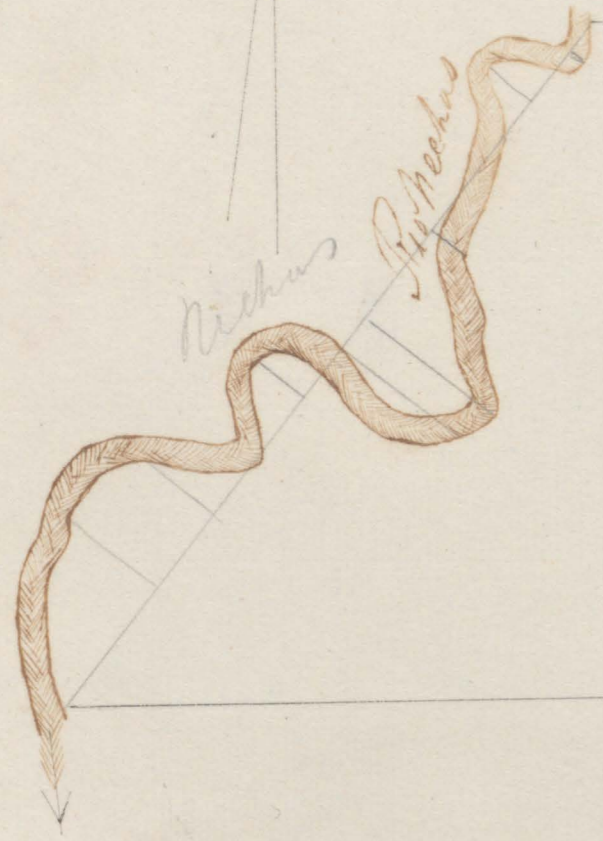
[Signature]

M. C. 2500 95

M. C. 103002

Arthur Henney Agrimenso

		1000	2000	3000
1				
2				
3				
4				
5				
6				
7				
8				
9				
10				
	1	2	3	



66-118
6/11

Alto 81 al Est 10.107 mms.

Sitio de Tierra de la Pertenenencia del Ciudadano Henry Williams.

Henry Williams

Alto 81 al Est 9.520 mms.

Archie Henry Agumense

	1000	2000	3000
1			
2			
3			
4			
5			
6			
7			
8			
9			
10			
11			
12			
13			
14			
15			
16			
17			
18			
19			
20			
21			
22			
23			
24			
25			
26			
27			
28			
29			
30			
31			
32			
33			
34			
35			
36			
37			
38			
39			
40			
41			
42			
43			
44			
45			
46			
47			
48			
49			
50			

Eng. for the file 22 page 211

121

N

100.6 mms

100.6 mms

100.6 mms

Alto 81 al Est 2.500 mms.

English field notes J.A.V. 18
 Title File 22 p-243
 124
 124



El Estero 1024 varas
 10211

Sitio de Fierro de la Certificacion de la Ciudadana
 Nancy Davis

[Handwritten signature]

El Estero 8631 varas

El Estero 8631 varas

Arthur H. Benson Agrimensor

	1000	2000	3000
8			
6			
4			
2			
	1	2	3

51-11-10
 401

N

Resolución 9020

Eng. for J. S. 3. 17
Title file 22 page 375



Al Sur 115' N. 80-3' 43 mms

N. 80-3' 43 mms

	1000	2000	3000
8			
6			
4			
2			
	1	2	3

Eng. In. J.M.H.-1
Title File 22 page 383

130



Arthur Dennis Agrimensor

	1000	2000	3000
1			
2			
3			
4			
5			
6			
7			
8			
9			
10			
11			
12			
13			
14			
15			
16			
17			
18			
19			
20			
21			
22			
23			
24			
25			
26			
27			
28			
29			
30			
31			
32			
33			
34			
35			
36			
37			
38			
39			
40			
41			
42			
43			
44			
45			
46			
47			
48			
49			
50			
51			
52			
53			
54			
55			
56			
57			
58			
59			
60			
61			
62			
63			
64			
65			
66			
67			
68			
69			
70			
71			
72			
73			
74			
75			
76			
77			
78			
79			
80			
81			
82			
83			
84			
85			
86			
87			
88			
89			
90			
91			
92			
93			
94			
95			
96			
97			
98			
99			
100			

1933

Eng. No. 545 33
Title File 224-397

Al. 989°40' H.C. 2859 7/10 25

Al. 90°29' H.C. 765 25

Al. 980°39' H.C. 944 25

Al. 100°15' H.C. 2663 1/4


Al. 980°39' H.C. 3397 15 4/10

Al. 100°15' H.C. 2663 1/4

Al. 100°15' H.C. 2663 1/4

Sitio de Sierra de la pertenencia del Ciudadano
James Perkins

Sierra




	1000	2000	3000
1			
2			
3			
4			
5			
6			
7			
8			
9			
10			

Arthur H. H. Aguirre

1933



Eng. fn BB3-74
Title File 22p 401



Rodriguez Wiggins

Nathan Hamier Aguirre

	1000	2000	3000
1			
2			
3			
4			
5			
6			
7			
8			
9			
10			
11			
12			
13			
14			
15			
16			
17			
18			
19			
20			

DB 74

134

Eng. fr.
1753-1754
Title file 22 p. 405


Inclination 9° 20'

Alto de Queros 18

N. 26° E. 1092 Varas

N. 26° E. 2105
N. 26° E. 2105 Varas

Arthur Bonney Agreements



N. 26° E. 8362 Varas

N. 26° E. 8362

Sitio de Sierra de la pertenencia del Ciudadano Andrew Caddes

M. Caddes


N. 26° E. 10712
N. 26° E. 10712 Varas

		1000	2000	3000
4				
6				
8				
2				
	1		2	3

English field notes JAN-20 136
Tuttle file 22 p 275 136

N
Mountain 9020

Al Est 11016 varas



Sitio de Sierra de la pertenencia del Ciudadano
Thomas H. Bruce

Bruce

Al West 8400 varas

Arthur Henric, Agenciero

		1000	2000	3000
5				
6				
11				
2				
	1	2	3	

06-11-20
136

Al Est 2500 varas

140

Eng. for 125-447 }
Title file 22 page 433 }

177. 1/2 1/2



Varacion 9' 20"

Al. N. 26. 40. 27. 96. 50. 71

Sitio de Sierra de la pertenencia del Ciudadano
Peter Galowany.



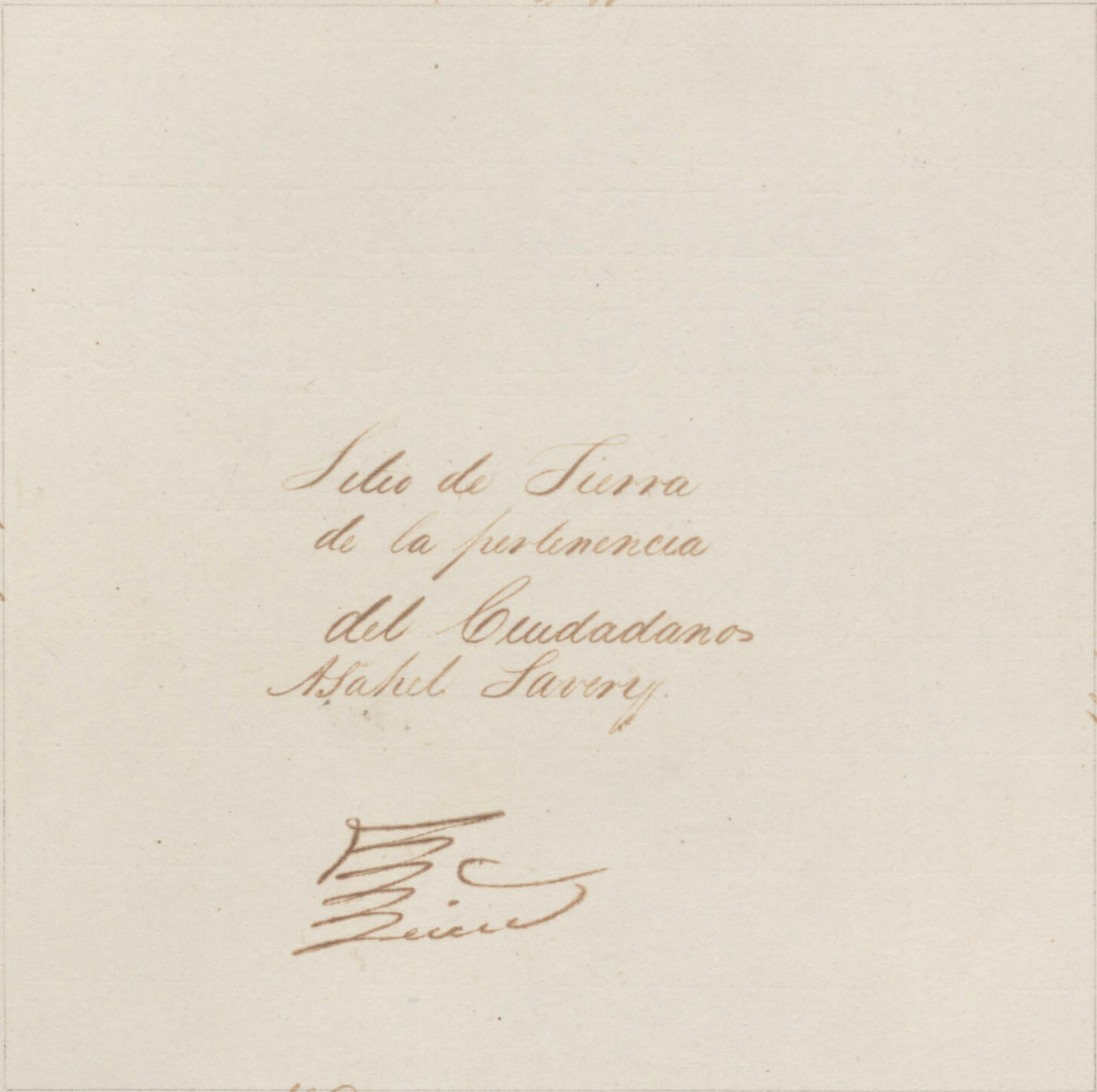
Al. N. 26. 40. 27. 96. 50. 71

Al. N. 26. 40. 27. 96. 50. 71

	1,000	2,000	3,000
1			
2			
3			
4			
5			
6			
7			
8			
9			
10			

Arthur Bonner & Co. Surveyors

Al Oeste 5000 varas



Al Sur 5000 varas

Al Este 5000 varas

Al Norte 5000 varas

141
 Eng. J. W. P. 3. 20
 Title file 224 p 437

N

varas 90 26

Arthur Henric Aguirre

	1000	2000	3000
1			
2			
3			
4			
5			
6			
7			
8			
9			
10			
11			
12			
13			
14			
15			
16			
17			
18			
19			
20			
21			
22			
23			
24			
25			
26			
27			
28			
29			
30			
31			
32			
33			
34			
35			
36			
37			
38			
39			
40			
41			
42			
43			
44			
45			
46			
47			
48			
49			
50			

143

{ Eng for 1178-20 }
{ Title file 22 page 451 }

Plano de lotes de Terra
 de la pertenencia
 del Ciudadano
 José Robinson



M. 50° 30' M. 2403

M. 50° 30' M. 2403

M. 50° 30' M. 2403

M. 50° 30' M. 2403

M. 50° 30' M. 2403

Arthur Hume Aguirre

	1000	2000	3000
1			
2			
3			
4			
5			
6			
7			
8			
9			
10			
11			
12			
13			
14			
15			
16			
17			
18			
19			
20			

148

{Title file 22 page 525
{Orig fm 1883. p 38 }



N

Varacion 9020

	1000	2000	3000
1			
2			
3			
4			
5			
6			
7			
8			
9			
10			
11			
12			
13			
14			
15			
16			
17			
18			
19			
20			
21			
22			
23			
24			
25			
26			
27			
28			
29			
30			
31			
32			
33			
34			
35			
36			
37			
38			
39			
40			
41			
42			
43			
44			
45			
46			
47			
48			
49			
50			
51			
52			
53			
54			
55			
56			
57			
58			
59			
60			
61			
62			
63			
64			
65			
66			
67			
68			
69			
70			
71			
72			
73			
74			
75			
76			
77			
78			
79			
80			
81			
82			
83			
84			
85			
86			
87			
88			
89			
90			
91			
92			
93			
94			
95			
96			
97			
98			
99			
100			

Arthur Housie Agrimenor

149
Title fle 22p 529

Man 10 Mc 372873

Engln B3-11

Man 10 Mc 425073

Sitio de Sierra de las

Portonicias del Cuadrado


Thomas G. Gaines

Man 10 Mc 372873

Man 10 Mc 425073

Arthur Bernardus

Man 10 Mc 372873




Variacion 9° 25'

Alonso N. E. 5000 1/2

N
Tasman 9020
150
King for
(Title file 27 p 533)

Alonso N. E. 5000 1/2



Sitio de Perros de la pertenencia
Del Ciudadano Edwin Hawley

Alonso N. E. 5000 1/2

Ward of
Dune Island
Pine

[Scribbled signature]

Alonso N. E. 5000 1/2

Arthur Morris Agrimentor

	1000	2000	3000
8			
6			
4			
2			
	3	1	2

{ Eng fr DB 2-88 }
Title file 22 p 553 }

N
Kamin 9020

21 2062 077

1191 P 24

Parte de Site de Terra de la
 pertenencia del Ciudadano
 Mathew Miller con otanda de 5881988 1/3 km²

1000 P 24

AC 3914 V

		1000	2000	3000
8				
6				
4				
2				
	8	6	4	2
		1	2	3

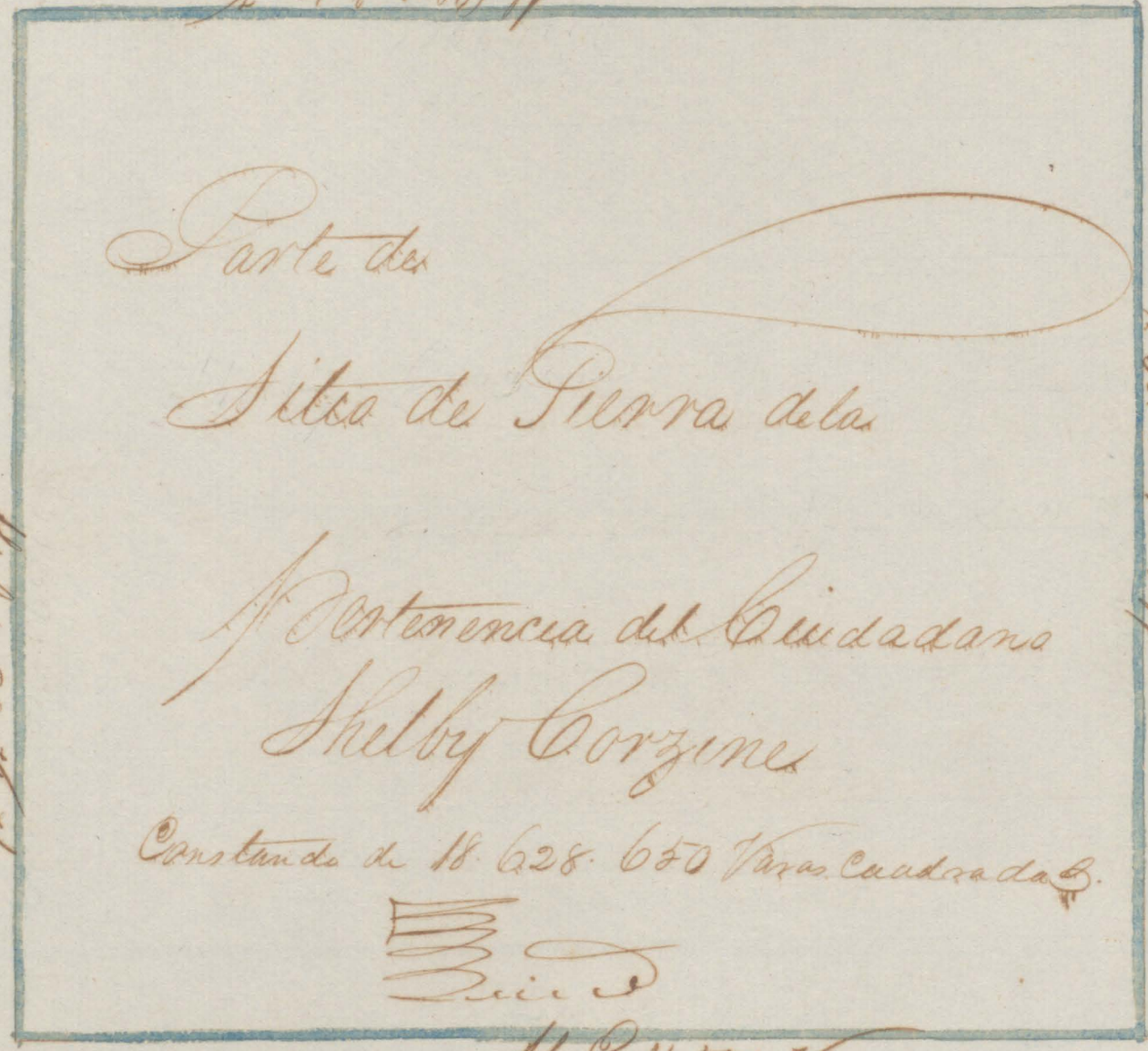
Arthur Kenner Agreements

152

Title file 22 p 581
English field notes

Mc Donnell 4500 V₁₃

Mc Donnell 4139 V₁₁



Mc Donnell 4139 V₁₁



Shelby

18628650

		1000	2000	3000
8				
6				
4				
2				
	8 5 4 2		1	2
				3

153

Title file 22 p 57
Eng for 18 153-24

Traccion 9020



Parte de Sitio de Tierra de la pertenencia de Ciudadano
Benito Blackman.

Constan de 20 249 353 Varas ¹/₁₆ Cuadradas

Alto 3110 Varas

Benito

	1000	2000	3000
8			
6			
4			
2			
	5	1	3

Alto 3110 Varas

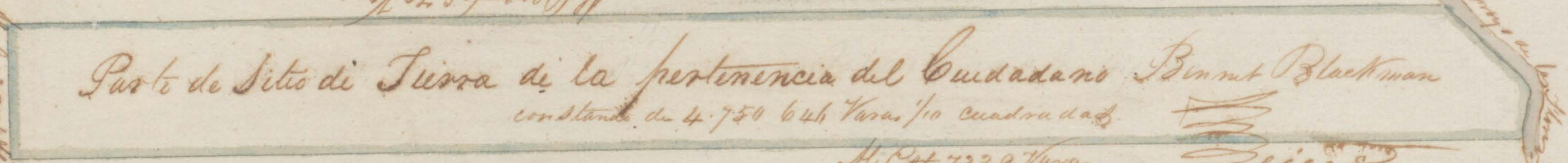
154

Eng. fr. JWB3-24
Title file 22 p 577

N
Mensura 920

615992718.000

N. 68 70 fms



Parte de Sitio de Tierra de la pertenencia del Ciudadano Benoit Blackman
constante de 4.750 646 Varas / 10 Cuadradas

M. C. 7329 Varas

Arthur Henry Aguirre

	1000	2000	3000
8			
6			
4			
2			
1			

Title file 27 + 593
Em 17/11/20

155

MC 1300 Varas

Litio y Cuarto de Tierra de la pertenencia del Ciudadano

J. Baptista Andres Vacocu

MC Norte 2506 Varas

Varas 9020

MC Sur 5000 Varas

MC 2500 Varas

[Handwritten signature]

MC Norte 2500 Varas

Arthur Henrich Aguirre

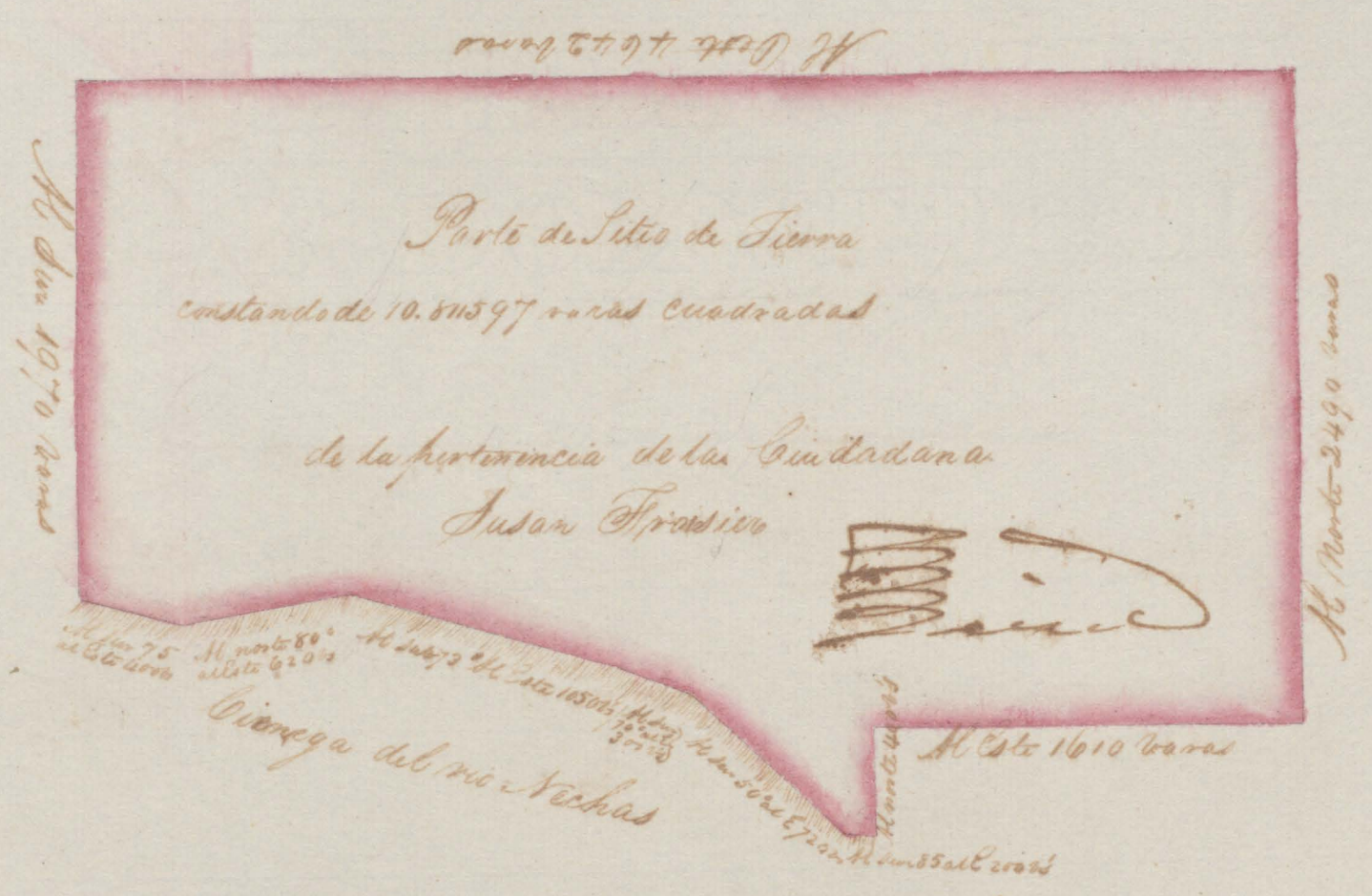
MC 5000 Varas

	1000	2000	3000
8			
6			
4			
2			
	6 6 4 2	1	2 3

25 de San Francisco

157

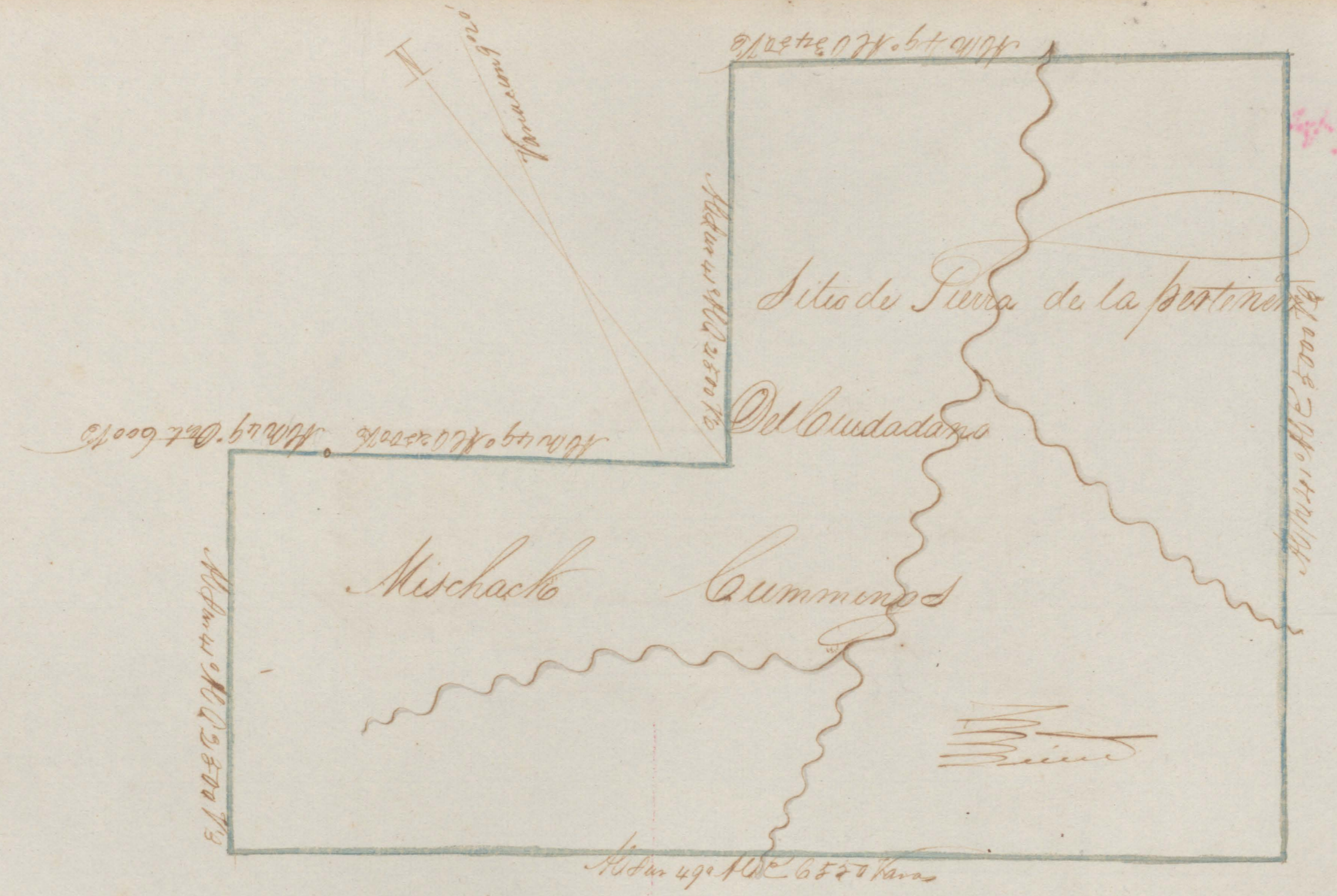
Eng. No. 16763
Title file 227599



Arthur Kenner Aguirre

	1000	2000	3000
1			
2			
3			
4			
5			
6			
7			
8			
9			
10			
11			
12			
13			
14			
15			
16			
17			
18			
19			
20			
21			
22			
23			
24			
25			
26			
27			
28			
29			
30			
31			
32			
33			
34			
35			
36			
37			
38			
39			
40			
41			
42			
43			
44			
45			
46			
47			
48			
49			
50			

Title file 22 page 611
English filed notes JAN. 17



	1000	2000	3000
8			
6			
4			
2			
	8	4	4
	2		

Arthur Kenner Agriemender

159

Exp. DB 3, 28
Title, File 22 page 623

Minim 9020



Al Est 3593 70

Al Nord 1500 70

Parte de Sitio de Tierra de la pertenencia
del Ciudadano Timothy Sreudelle
constando de 5. 844. 750 Varas cuadradas

Al Sur 1500 70

Al O 3900 70


Arthur Bonier Agreemeter

	1000	2000	3000
3			
4			
2			
8 5 4 2	1	2	3

Alto 10.100 8/25

161

Engl Title file 22
pag 645



Alto 10.100 8/25

Alto 10.100 8/25

Alto 10.100 8/25

Alto 10.100 8/25

	1000	2000	3000
8			
6			
4			
2			
	2	2	3


N
Vercacion

Alm. 63. M. C. 6500 P. 9

Eng. J. A. V. 9
Title File 22 p. 665

Magnum 9026

Alm. 63. M. C. 6500 P. 9



Alm. 63. M. C. 6500 P. 9

Alm. 63. M. C. 6500 P. 9

Arthur Kenner Agrimensor

	1000	2000	3000
5			
4			
3			
2			
1			
0			

163
{ English file notes 2 AS-48 }
{ Title file 22 page 681 }

Al Norte 75° 40' N Est 5745 Varas

N

Basimán 9026

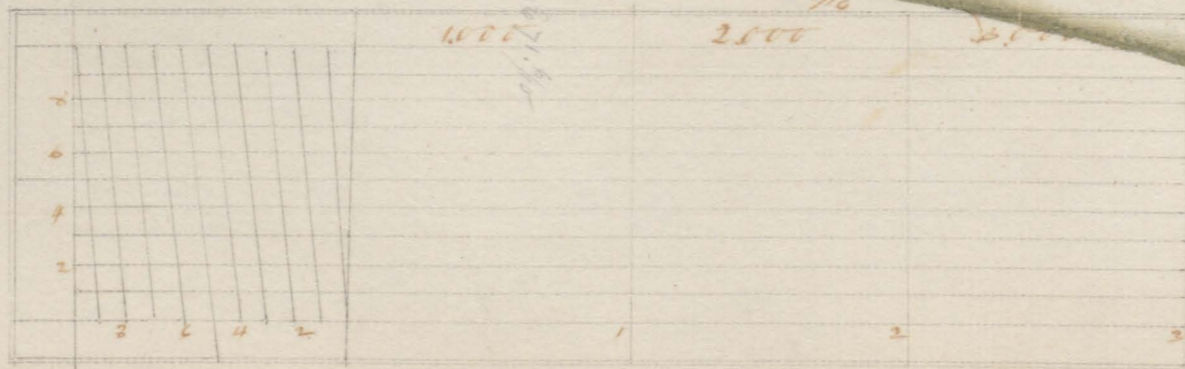
Al Sur 5126 Varas

Sitio de Sierra de la Justanancia
del Ciudadano Britton Hall

Al Norte 110° 26' N Est 4867 Varas 4/10

Señal

Al Sur 75° 40' N Est 5745 Varas



Al Sur 75° 32' N Est 4511 Varas

Arthur H. H. Aguirre

89/

1871

164

Sitio de Sierra de la Portonencia
de la Ciudadana Stephanie Jackson

Sierra

Alcaldes de la Ciudad

Alcaldes de la Ciudad

N
Harrison 9026

JWB 17 - English field notes
File 22 - page 65. Title

Alcaldes de la Ciudad

	1000	2000	3000
4			
6			
4			
2			
2 6 4 2		1	2 3

Arthur Henric Aguirre

165

English field notes
File 27. page 693. Title

Sitio de Sierra de la pertenencia del Ciudadano Elijah Isaacs

H. Sur 89° 24' al Est 4429 varas 8/10

H. Sur 84° 06' al Oeste 1420 varas

H. Sur 54° 12' al Oeste 1420 varas

H. Norte 62° 39' al Oeste 4649 varas


H. Sur 89° 24' al Est 4429 varas 8/10

H. Sur 52° 39' al Oeste 3642 varas

H. Sur 60° 39' al Oeste 1800 varas

H. Sur 90° 20' al Oeste 14960 varas

H. Norte 55° 46' al Oeste 566 varas



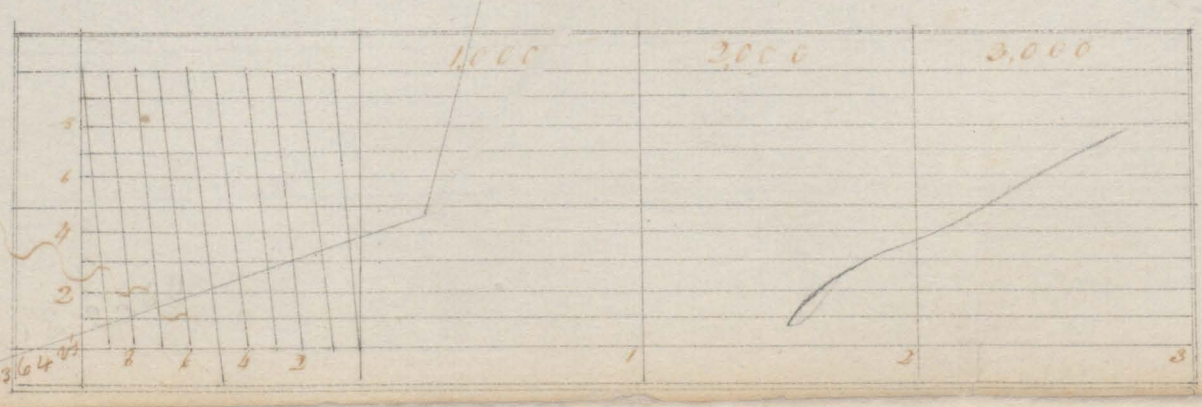
Arthur Dennis Aguirre

Sierra

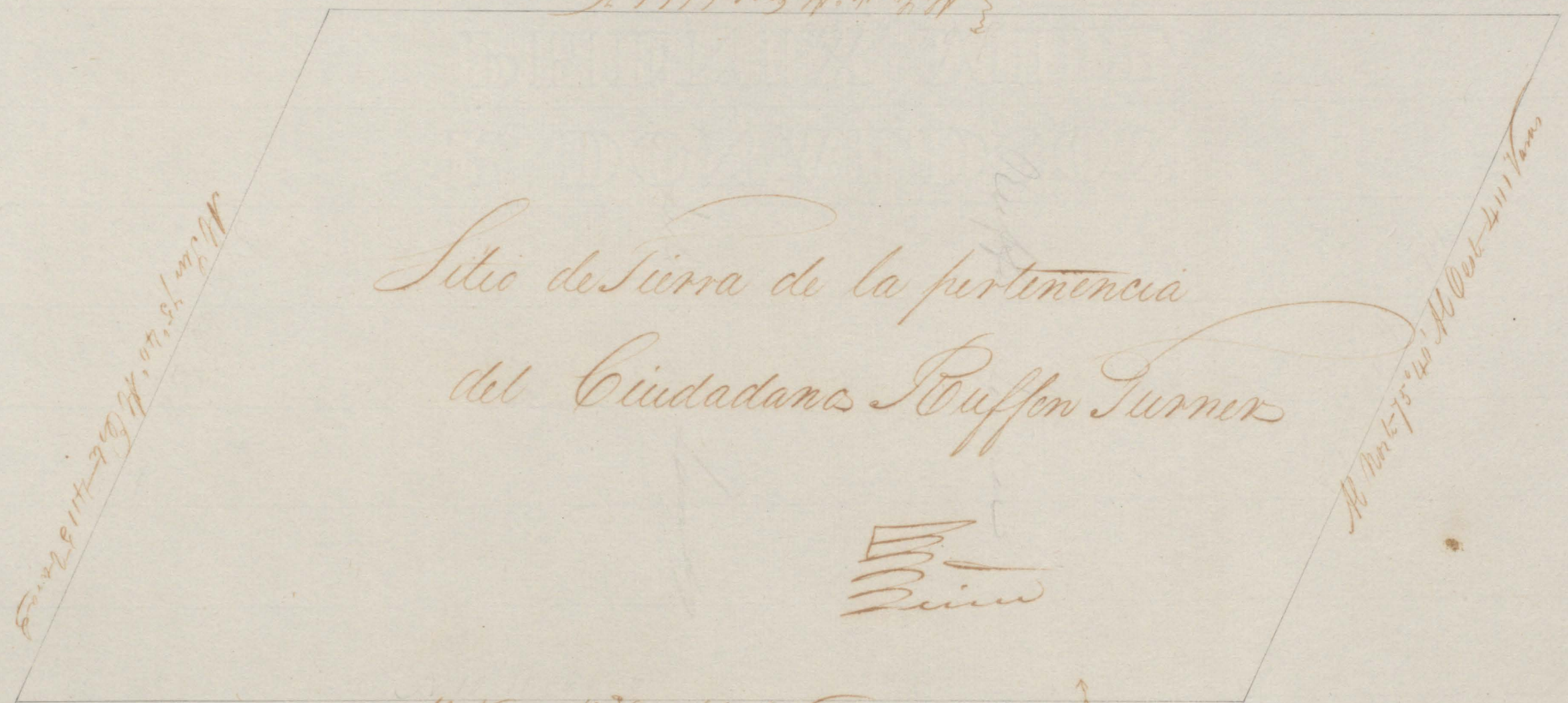
H. Norte 85° 22' al Oeste 3700 varas

H. Sur 90° 20' al Oeste 14960 varas

H. Sur 23° 64' al Oeste 1420 varas



Al Sur 10° Al Este 6666 Varas



Sitio de Sierra de la pertenencia
del Ciudadano Puffen Turner

Puffen Turner


Puffen Turner

Al Norte 10° Al Oeste 6666 Varas

	1000	2000	3000
5			
4			
3			
2			
1			
	2	1	3

Variacion 9° 20'

English Field notes JMH pp 172
Title File 22 pag 379
2/16/98 WAK



Arthur Hemic Aguirre

		1000	2000	3000
4				
6				
1				
2				
	2	1	2	3

